

**АДМИНИСТРАЦИЯ ГОРОДА ОМСКА**  
**ДЕПАРТАМЕНТ АРХИТЕКТУРЫ И ГРАДОСТРОИТЕЛЬСТВА**  
**РАСПОРЯЖЕНИЕ**

От 02.04.2026 № 270  
г. Омск

О подготовке документации по планировке части территории  
муниципального образования городской округ  
город Омск Омской области

Руководствуясь Градостроительным кодексом Российской Федерации (далее – ГрК РФ), Федеральным законом «Об общих принципах организации местного самоуправления в Российской Федерации», Федеральным законом «Об общих принципах организации местного самоуправления в единой системе публичной власти», постановлением Правительства Российской Федерации от 2 февраля 2024 года № 112 «Об утверждении Правил подготовки документации по планировке территории, подготовка которой осуществляется на основании решений уполномоченных федеральных органов исполнительной власти, исполнительных органов субъектов Российской Федерации и органов местного самоуправления, принятия решения об утверждении документации по планировке территории, внесения изменений в такую документацию, отмены такой документации или ее отдельных частей, признания отдельных частей такой документации не подлежащими применению, а также подготовки и утверждения проекта планировки территории в отношении территорий исторических поселений федерального и регионального значения», Уставом города Омска, Решением Омского городского Совета от 11 апреля 2012 года № 3 «О департаменте архитектуры и градостроительства Администрации города Омска», на основании обращения Коновалова Е.А.:

1. Разрешить Коновалову Е.А. осуществить подготовку документации для внесения изменений в проект планировки территории, расположенной в границах: улица Лукашевича – улица Волгоградская – улица 1-я Любинская – левый берег реки Иртыш в Кировском административном округе города Омска, утвержденный постановлением Администрации города Омска от 10 сентября 2010 года № 805-п «Об утверждении проектов планировки левобережной части территории муниципального образования городской округ город Омск Омской области», в границах элемента планировочной структуры № 1Б планировочного района I (далее –

документация по планировке территории) в соответствии со схемой границ проектируемой территории согласно приложению № 1 к настоящему распоряжению.

2. Утвердить задание на разработку документации по планировке территории согласно приложению № 2 к настоящему распоряжению.

3. Обеспечить Коновалову Е.А.:

1) подготовку документации по планировке территории в соответствии со статьей 46 ГрК РФ, с учетом задания на разработку документации по планировке территории;

2) представление в департамент архитектуры и градостроительства Администрации города Омска (далее – департамент архитектуры) документации по планировке территории, подготовленной в соответствии с подпунктом 1 настоящего пункта.


4. Установить, по предложению Коновалова Е.А., предельный срок для подготовки документации по планировке территории – 31 декабря 2026 года.

5. Контроль за исполнением настоящего распоряжения возложить на заместителя директора департамента архитектуры О.Е. Дерябину.

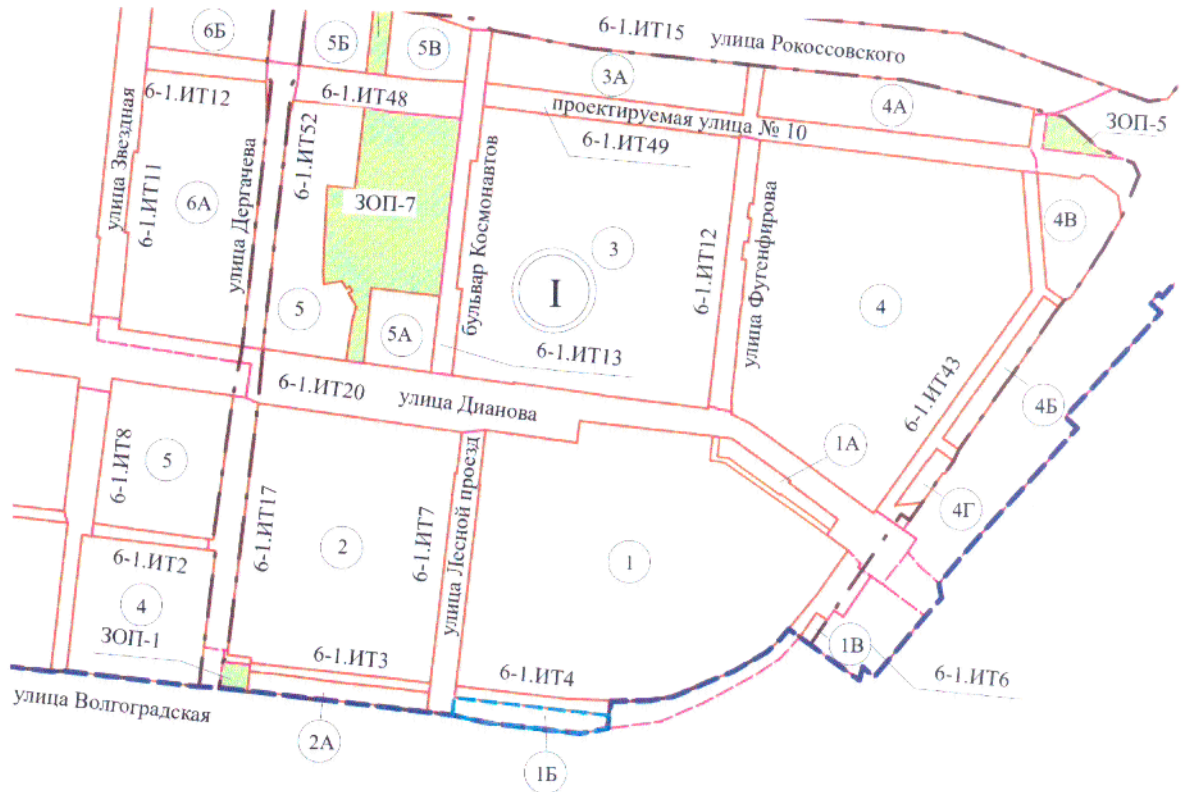
Директор департамента,  
главный архитектор города Омска




  
Р.В. Воробьев



### Схема границ проектируемой территории



граница проектирования



## ЗАДАНИЕ

на разработку документации по планировке территории для внесения изменений в проект планировки территории, расположенной в границах: улица Лукашевича – улица Волгоградская – улица 1-я Любинская – левый берег реки Иртыш в Кировском административном округе города Омска, утвержденный постановлением Администрации города Омска от 10 сентября 2010 года № 805-п «Об утверждении проектов планировки левобережной части территории муниципального образования городской округ город Омск Омской области», в границах элемента планировочной структуры № 1Б планировочного района I в целях планируемого размещения объекта хранения автотранспорта с объектом дорожного сервиса

№ п/п	Наименование позиции	Содержание
1	Вид разрабатываемой документации по планировке территории	Проект планировки территории
2	Инициатор подготовки документации по планировке территории	Коновалов Евгений Анатольевич, адрес места регистрации: город Омск, улица 12-я Рабочая, дом 21, паспорт: 5217 723988, выдан 10 марта 2018 года УМВД России по Омской области, электронная почта: evgeniikonovalov.omsk@gmail.com
3	Источник финансирования работ по подготовке документации по планировке территории	Собственные средства Коновалова Евгения Анатольевича
4	Вид и наименование планируемого к размещению объекта капитального строительства, его основные характеристики (назначение, местоположение, площадь объекта капитального строительства и др.)	Объект хранения автотранспорта с объектом дорожного сервиса в границах земельных участков с кадастровыми номерами 55:36:100910:526, 55:36:100910:549, этажность – 2
5	Поселения, муниципальные округа, городские округа, муниципальные районы,	Муниципальное образование городской округ город Омск Омской области

№ п/п	Наименование позиции	Содержание
	субъекты Российской Федерации, в отношении территорий которых осуществляется подготовка документации по планировке территории	
6	Состав документации по планировке территории	Состав и содержание проекта планировки территории определить в соответствии со статьями 41.1, 42 Градостроительного кодекса Российской Федерации
7	Информация о земельных участках (при наличии), включенных в границы территории, в отношении которой планируется подготовка документации по планировке территории, а также об ориентировочной площади такой территории	Земельные участки, расположенные в границах территории, в отношении которой планируется подготовка документации для внесения изменений в проект планировки территории, расположенной в границах: улица Лукашевича – улица Волгоградская – улица 1-я Любинская – левый берег реки Иртыш в Кировском административном округе города Омска, утвержденный постановлением Администрации города Омска от 10 сентября 2010 года № 805-п «Об утверждении проектов планировки левобережной части территории муниципального образования городской округ город Омск Омской области», в границах элемента планировочной структуры № 1Б планировочного района I. Ориентировочная площадь проектируемой территории – 1,14 га
8	Цель подготовки документации по планировке территории	Изменение характеристик и очередности планируемого развития территории