



**АДМИНИСТРАЦИЯ ГОРОДА ОМСКА**  
**ДЕПАРТАМЕНТ АРХИТЕКТУРЫ И ГРАДОСТРОИТЕЛЬСТВА**  
**РАСПОРЯЖЕНИЕ**

От 21.05.2026 № 443  
г. Омск

О подготовке документации по планировке части территории  
муниципального образования городской округ город Омск Омской области

Руководствуясь Градостроительным кодексом Российской Федерации (далее – ГрК РФ), Федеральным законом «Об общих принципах организации местного самоуправления в Российской Федерации», Федеральным законом «Об общих принципах организации местного самоуправления в единой системе публичной власти», постановлением Правительства Российской Федерации от 2 февраля 2024 года № 112 «Об утверждении Правил подготовки документации по планировке территории, подготовка которой осуществляется на основании решений уполномоченных федеральных органов исполнительной власти, исполнительных органов субъектов Российской Федерации и органов местного самоуправления, принятия решения об утверждении документации по планировке территории, внесения изменений в такую документацию, отмены такой документации или ее отдельных частей, признания отдельных частей такой документации не подлежащими применению, а также подготовки и утверждения проекта планировки территории в отношении территорий исторических поселений федерального и регионального значения», Уставом города Омска, Решением Омского городского Совета от 11 апреля 2012 года № 3 «О департаменте архитектуры и градостроительства Администрации города Омска», на основании обращения Фадеева:

1. Разрешить Фадееву осуществить подготовку в соответствии со схемой границ проектируемой территории согласно приложению № 1 к настоящему распоряжению:

1) документации для внесения изменений в проект планировки территории, расположенной в границах: улица 7-я Северная – улица 5-я Северная – улица 11-я Ремесленная – улица 2-я Восточная – правый берег реки Оми – правый берег реки Иртыш – улица Фрунзе – улица Красный Путь – в Центральном и Советском административных округах города Омска, утвержденный постановлением Администрации города Омска от 12 июля 2018 года № 696-п «Об утверждении документации по планировке части территории муниципального образования городской округ город Омск Омской области и признании утратившим силу постановления Администрации города Омска от 12 августа 2011 года № 896-п»

(далее – проект планировки территории), в границах элемента планировочной структуры № 5 микрорайона № 3 планировочного района I;

2) проекта межевания территории в границах элемента планировочной структуры № 5 микрорайона № 3 планировочного района I проекта планировки территории (далее – документация по планировке территории).

2. Утвердить задание на разработку документации по планировке территории согласно приложению № 2 к настоящему распоряжению.

3. Обеспечить Фадееву:


1) подготовку документации по планировке территории в соответствии со статьей 46 ГрК РФ, с учетом задания на разработку документации по планировке территории;

2) представление в департамент архитектуры и градостроительства Администрации города Омска (далее – департамент архитектуры) документации по планировке территории, подготовленной в соответствии с подпунктом 1 настоящего пункта.

4. Установить, по предложению Фадеева, предельный срок для подготовки документации по планировке территории – 31 декабря 2026 года.

5. Контроль за исполнением настоящего распоряжения возложить на заместителя директора департамента архитектуры О.Е. Дерябину.

Директор департамента,  
главный архитектор города Омска



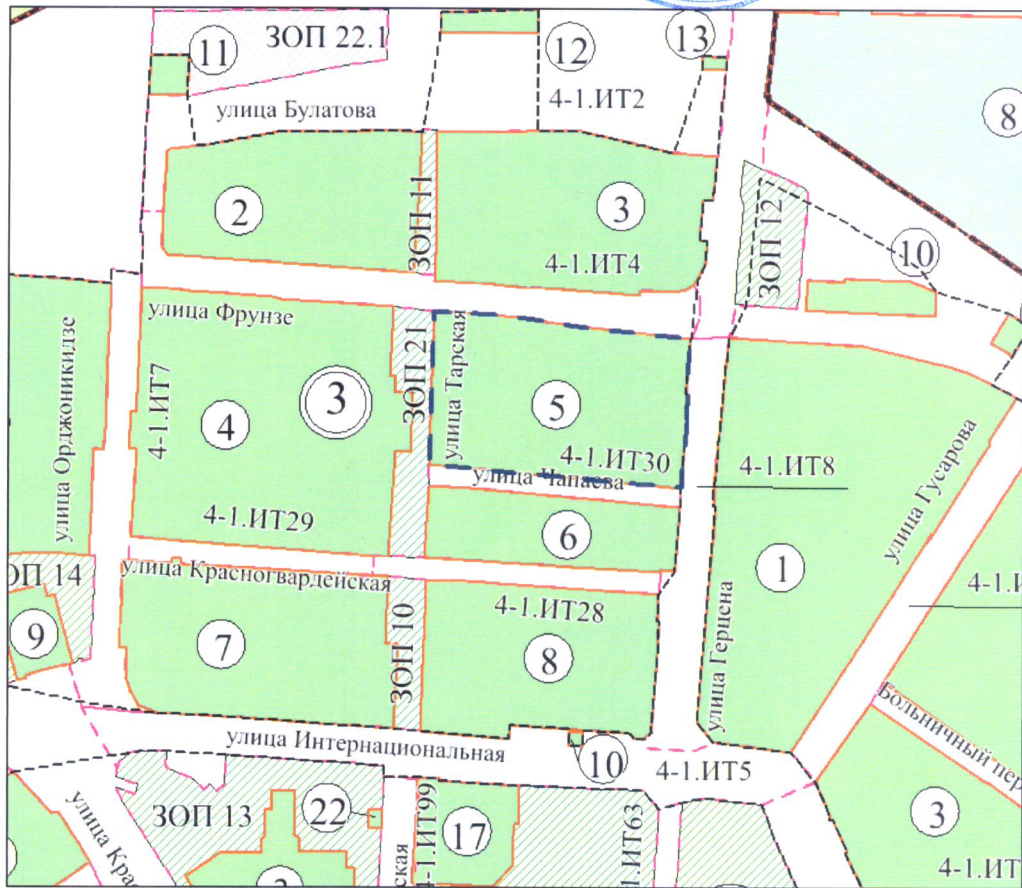
Р.В. Воробьев

Приложение № 1  
к распоряжению департамента  
архитектуры и градостроительства  
Администрации города Омска

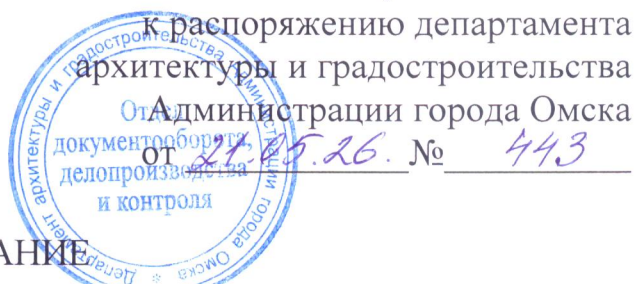


от 21.05.26 № 443

Схема границ проектируемой территории



- граница проектируемой территории



## ЗАДАНИЕ

на разработку документации по планировке территории для внесения изменений в проект планировки территории, расположенной в границах: улица 7-я Северная – улица 5-я Северная – улица 11-я Ремесленная – улица 2-я Восточная – правый берег реки Оми – правый берег реки Иртыш – улица Фрунзе – улица Красный Путь – в Центральном и Советском административных округах города Омска, утвержденный постановлением Администрации города Омска от 12 июля 2018 года № 696-п «Об утверждении документации по планировке части территории муниципального образования городской округ город Омск Омской области и признании утратившим силу постановления Администрации города Омска от 12 августа 2011 года № 896-п» (далее – проект планировки территории), в границах элемента планировочной структуры № 5 микрорайона № 3 планировочного района I, подготовки проекта межевания территории в границах элемента планировочной структуры № 5 микрорайона № 3 планировочного района I проекта планировки территории, для строительства административного здания

№ п/п	Наименование позиции	Содержание
1	Вид разрабатываемой документации по планировке территории	Проект планировки территории, проект межевания территории
2	Инициатор подготовки документации по планировке территории	Фадеев
3	Источник финансирования работ по подготовке документации по планировке территории	Собственные средства Фадеева
4	Вид и наименование планируемого к размещению объекта капитального строительства, его основные	Административное здание с подземным паркингом, основные характеристики которого определяются на этапе архитектурно-строительного проектирования

№ п/п	Наименование позиции	Содержание
	характеристики (назначение, местоположение, площадь объекта капитального строительства и др.)	
5	Поселения, муниципальные округа, городские округа, муниципальные районы, субъекты Российской Федерации, в отношении территорий которых осуществляется подготовка документации по планировке территории	Муниципальное образование городской округ город Омск Омской области
6	Состав документации по планировке территории	Состав и содержание документации по планировке территории определить в соответствии со статьями 41.1, 42, 43 Градостроительного кодекса Российской Федерации
7	Информация о земельных участках (при наличии), включенных в границы территории, в отношении которой планируется подготовка документации по планировке территории, а также об ориентировочной площади такой территории	Земельные участки, расположенные в границах территории, в отношении которой планируется подготовка документации для внесения изменений в проект планировки территории, расположенной в границах: улица 7-я Северная – улица 5-я Северная – улица 11-я Ремесленная – улица 2-я Восточная – правый берег реки Оми – правый берег реки Иртыш – улица Фрунзе – улица Красный Путь – в Центральном и Советском административных округах города Омска, утвержденный постановлением Администрации города Омска от 12 июля 2018 года № 696-п «Об утверждении документации по планировке части территории муниципального образования городской округ город Омск Омской области и признании утратившим силу постановления Администрации города Омска от 12 августа 2011 года № 896-п» (далее – проект планировки территории), в границах элемента планировочной структуры № 5 микрорайона № 3 планировочного района I, подготовки проекта межевания территории в границах элемента планировочной структуры № 5 микрорайона № 3 планировочного района I проекта планировки территории. Ориентировочная площадь проектируемой территории – 2,66 га
8	Цель подготовки документации по планировке территории	1. Изменение характеристик и очередности планируемого развития территории. 2. Изменение характеристик объектов капитального строительства.

№ п/п	Наименование позиции	Содержание
		3. Изменение границ зон планируемого размещения объектов капитального строительства. 4. Установление местоположения границ образуемых земельных участков