Омский городской Совет

Р Е Ш Е Н И Е

21 мая 2025 года № 255

г. Омск

О внесении изменений в Правила землепользования и застройки муниципального образования городской округ город Омск Омской области, утвержденные Решением Омского городского Совета от 10.12.2008 № 201

Статья 1.

Внести в Правила землепользования и застройки муниципального образования городской округ город Омск Омской области, утвержденные Решением Омского городского Совета от 10.12.2008 № 201, следующие изменения:

1) статью 42 дополнить частями 6, 7 следующего содержания:

«6. Расчетные показатели минимально допустимого уровня обеспеченности объектами коммунальной, транспортной, социальной инфраструктур территории, в границах которой предусматривается осуществление деятельности по комплексному развитию территории:

Наименование вида объекта	Расчетные показатели минимально допустимого уровня обеспеченности территории объектами
Объекты электроснабжения	Удельный расход электроэнергии: - без стационарных электроплит – 2 880 кВт·ч в год на 1 человека; - со стационарными электроплитами – 3 460 кВт·ч в год на 1 человека
Объекты теплоснабжения	Определяются в соответствии с проектной документацией
Объекты газоснабжения	Определяются в соответствии с проектной документацией

Объекты водоснабжения	При застройке зданиями, оборудованными внутренним водопроводом и канализацией с централизованным горячим водоснабжением, – 220 – 280 л в сутки на 1 человека
Объекты водоотведения (канализации)	1) жилые здания с водопроводом и канализацией, с ваннами длиной от 1 500 до 1 700 мм – 250 л воды (в том числе 100 л горячей воды) в сутки на 1 жителя; 2) дошкольные образовательные организации и общеобразовательные организации с дневным пребыванием детей: - со столовыми на полуфабрикатах – 40 л воды (в том числе 20 л горячей воды) в сутки на 1 ребенка; - со столовыми, работающими на сырье, и прачечными – 120 л воды (в том числе 40 л горячей воды) в сутки на 1 ребенка
Объекты образования	1) дошкольные образовательные организации – 50 мест на 1 000 человек общей численности населения; 2) общеобразовательные организации – 95 мест на 1 000 человек общей численности населения

7. Расчетные показатели максимально допустимого уровня территориальной доступности объектов транспортной, социальной инфраструктур для населения на территории, в границах которой предусматривается осуществление деятельности по комплексному развитию территории:

Наименование вида объекта	Наименование расчетного показателя, единица измерения	Значение расчетного показателя
Дошкольные образовательные организации	Территориальная доступность, мин.	Пешеходная доступность для многоквартирной жилой застройки – 10
Общеобразовательные организации	Территориальная доступность, мин.	Пешеходная доступность для многоквартирной жилой застройки – 15
Сеть общественного пассажирского транспорта	Территориальная доступность, м	Радиус пешеходной доступности до ближайшей остановки общественного

		пассажирского транспорта от мест проживания и мест работы – 500

»;

2) в приложении № 1 «Карта градостроительного зонирования территорий муниципального образования городской округ город Омск Омской области» изложить в новой редакции следующие территориальные зоны:

- ОД-1/201 согласно приложению № 1 к настоящему Решению;
- ОД-1/295, выделив территориальную зону ОД-1 с номером 326, согласно приложению № 2 к настоящему Решению;
- СО/122 согласно приложению № 3 к настоящему Решению;

3) приложение № 5 «Карта территорий муниципального образования городской округ город Омск Омской области, в границах которых предусматривается осуществление деятельности по комплексному развитию территории» изложить в новой редакции согласно приложению № 4 к настоящему Решению.

Статья 2.

1. К настоящему Решению в обязательном порядке прилагаются сведения об установленных либо измененных настоящим Решением границах территориальных зон, содержащие графическое описание местоположения границ территориальных зон, перечень координат характерных точек этих границ в системе координат, используемой для ведения Единого государственного реестра недвижимости, для направления их в орган регистрации прав.

Сведения оформлены в формате электронного документа, созданного в виде файлов с использованием схем для формирования документов в формате XML, обеспечивающих считывание и контроль за содержащимися в них данными.

Ввиду оформления указанных сведений в форме графического описания местоположения границ территориальных зон в формате электронного документа данные сведения не входят в состав текстовой и графической частей настоящего Решения и не подлежат опубликованию в порядке, установленном для официального опубликования муниципальных правовых актов города Омска.

2. Настоящее Решение подлежит официальному опубликованию.

3. Контроль за исполнением настоящего Решения возложить на комитет Омского городского Совета по вопросам градостроительства, архитектуры и землепользования.

Мэр города Омска С.Н. Шелест

21 мая 2025 года

Приложение № 1
к Решению Омского городского Совета
от 21 мая 2025 года № 255



Приложение № 2
к Решению Омского городского Совета
от 21 мая 2025 года № 255

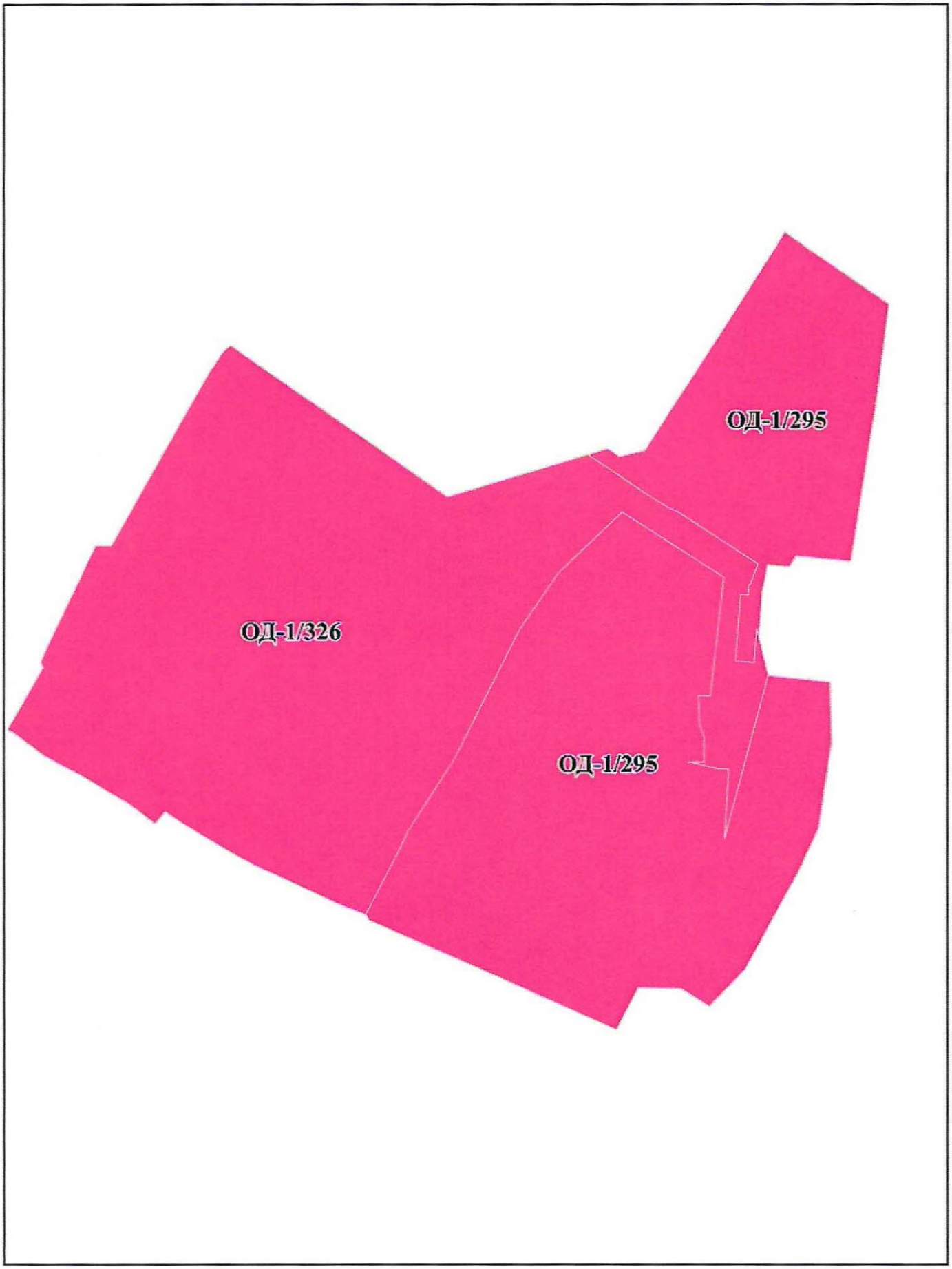

Приложение № 3
к Решению Омского городского Совета
от 21 мая 2025 года № 255

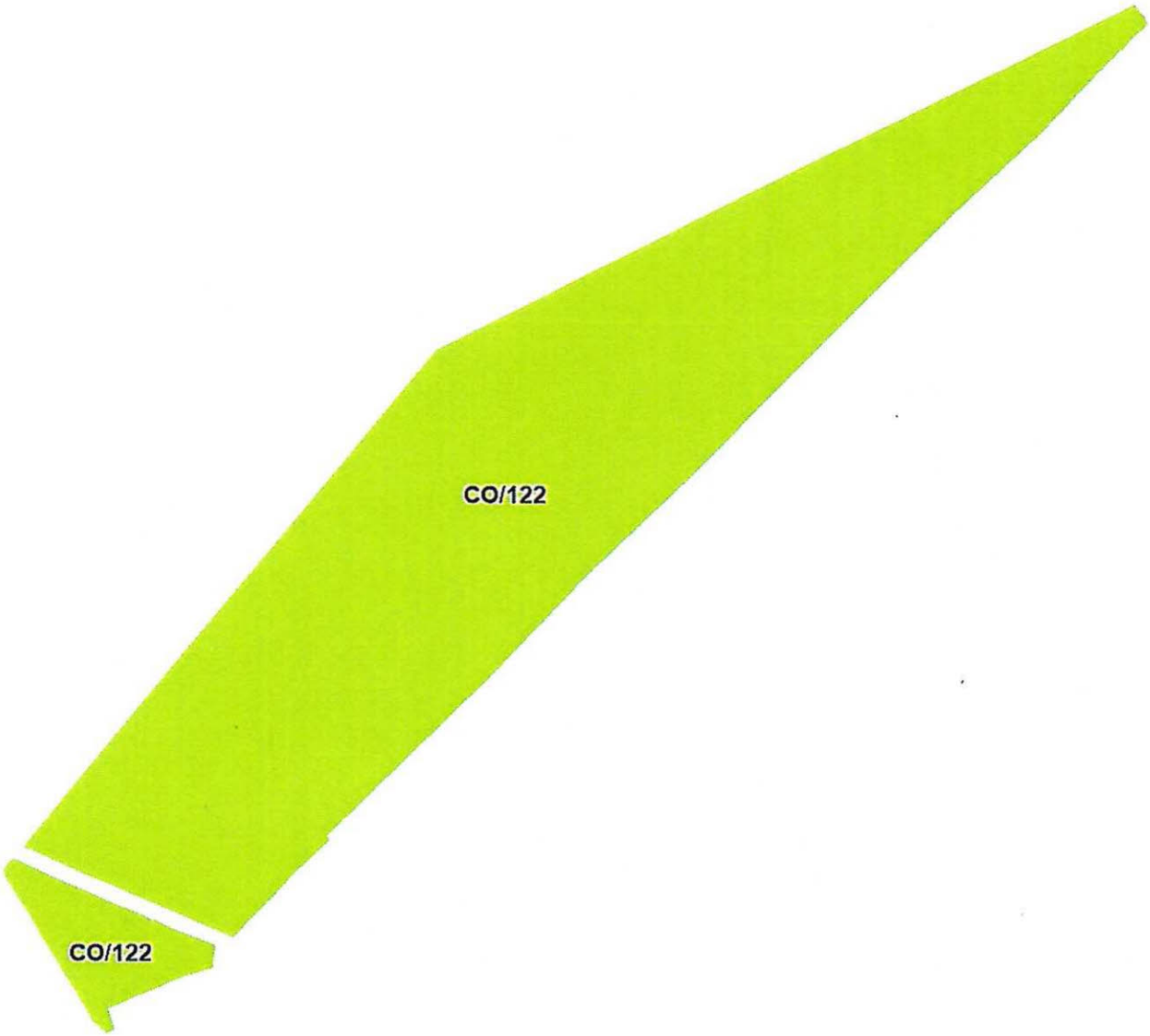

Приложение № 4
к Решению Омского городского Совета
от 21 мая 2025 года № 255

Приложение № 5
к Правилам землепользования и застройки
муниципального образования
городской округ город Омск Омской области

КАРТА ТЕРРИТОРИЙ МУНИЦИПАЛЬНОГО ОБРАЗОВАНИЯ ГОРОДСКОЙ ОКРУГ ГОРОД ОМСК ОМСКОЙ ОБЛАСТИ, В ГРАНИЦАХ КОТОРЫХ ПРЕДУСМАТРИВАЕТСЯ ОСУЩЕСТВЛЕНИЕ ДЕЯТЕЛЬНОСТИ ПО КОМПЛЕКСНОМУ РАЗВИТИЮ ТЕРРИТОРИИ
М 1:25 000