

## **Сообщение о возможном установлении публичного сервитута (Омская область).**

В соответствии с п. 3 статьи 39.42 Земельного кодекса Российской Федерации Министерство цифрового развития, связи и массовых коммуникаций Российской Федерации настоящим сообщает, что в целях эксплуатации антенно-мачтовых сооружений связи возможно установление публичного сервитута в отношении следующих земель и земельных участков (их частей):

55:36:050206:3285 – Омская область, г. Омск, Советский АО, на земельном участке расположена автомобильная дорога общего пользования местного значения улица Мамина-Сибиряка (от улицы Магистральная до улицы 50 лет Профсоюзов), идентификационный номер 52-401-380 ОП МГ 052;

55:36:170101:17611 – Российская Федерация, Омская область, городской округ город Омск, город Омск;

55:36:120302:1154 – Омская область, г. Омск, р-н Октябрьский АО. На земельном участке расположена автомобильная дорога общего пользования местного значения улица Пархоменко (от улицы 1-я Индустриальная до дома №21/3 по улице Пархоменко), идентификационный номер 52-401-376 ОП МГ 079;

55:28:130101:1364 – Российская Федерация, Омская область, муниципальный округ Тевризский район, поселок Белый Яр, улица Советская, земельный участок 16А;

55:17:220101:3279 – Омская область, Нововаршавский район, р.п. Большегривское, ул. Мира, з/у 4А;

55:36:100908, 55:36:050206, 55:36:100801, 55:36:190140, 55:36:190419, 55:36:061002, 55:36:070103, 55:36:100902, 55:36:050207, 55:36:140103, 55:36:090301, 55:36:180102, 55:36:180107; 55:36:150103; 55:36:160103 – Омская область, город Омск;

55:20:020803 – Омская область, м.р-н Омский, с.п. Ачаирское, поселок Речной;

55:20:233002 – Омская область, район Омский, село Усть-Заостровка;

55:20:100201 – Омская область, район Омский, п. Пятилетка;

55:20:140101 – Омская область, район Омский, поселок Новоомский;

55:20:044103 – Омская область, район Омский, село Дружино;

55:20:180101 – Омская область, м.р-н Омский, с.п Покровское, село Покровка;

55:20:032002 – Омская область, город Омск, тер. СОСН Золотое руно;

55:20:100301 – Омская область, район Омский, деревня Петровка;

55:20:080101 – Омская область, район Омский, поселок Ачаирский;

55:20:150201 – Омская область, район Омский, деревня Малокулачье;

55:20:210101 – Омская область, район Омский, поселок Ростовка;

55:20:041601 – Омская область, район Омский.

Обоснованием необходимости установления публичного сервитута являются поручения президента Российской Федерации по обеспечению устойчивой связью и высокоскоростным доступом к информационно-телекоммуникационной сети «Интернет» в малочисленных и приграничных населенных пунктах, удаленных районах и на территориях с массовым проживанием населения, а также на автомобильных дорогах и железнодорожных путях общего назначения.

Заинтересованные лица могут ознакомиться с поступившим ходатайством об установлении публичного сервитута и прилагаемым к нему описанием местоположения границ публичного сервитута в Минцифры России по адресу: 123112,

Москва, Пресненская наб., д. 10, стр. 2, IQ-квартал; в администрации города Омска по адресу: 644099, Омская область, город Омск, ул. Гагарина, д. 34; в администрации муниципального образования «Белоярское сельское поселение» Тевризского района Омской области по адресу: 646576, Омская область, Тевризский район, поселок Белый Яр, улица Гагарина, дом 28; в администрации муниципального округа Нововаршавский район Омской области по адресу: 646830, Омская область, Нововаршавский р-н, рп. Нововаршавка, ул. Красный Путь, д. 1; в администрации Омского муниципального района Омской области по адресу: 644009, г. Омск, ул. Лермонтова, д. 171а; в администрации Усть–Заостровского сельского поселения Омского муниципального района Омской области по адресу: Омская область, Омский район, с. Усть-Заостровка, ул. Заозерная, дом 13А; в администрации Лузинского сельского поселения Омского муниципального района Омской области по адресу: 644504, Омская область, Омский район, село Лузино, ул. 30 лет Победы, д. 14; в администрации Новоомского сельского поселения Омского муниципального района Омской области по адресу: 644501, Омская область, Омский район, поселок Новоомский, ул. Новая, д. 1; в администрации Дружинского сельского поселения Омского муниципального района Омской области по адресу: 644507, Омская область, Омский район, село Дружино, Средняя ул., д. 1а; в администрации Покровского сельского поселения Омского муниципального района Омской области по адресу: 644523, Омская область, Омский р-н, с. Покровка, ул. Центральная, д. 41, кв. 10; в администрации Новотроицкого сельского поселения Омского муниципального района Омской области по адресу: 644514, Омская область, Омский район, село Новотроицкое, Центральная ул., д. 7.

Подать заявления об учете прав на земельные участки можно по адресу Минцифры России (Москва, Пресненская наб., д. 10, стр. 2, IQ-квартал).

Срок подачи заявлений об учете прав на земельные участки, в отношении которых испрашивается публичный сервитут, составляет 15 (пятнадцать) дней со дня опубликования данного сообщения (в соответствии с п. 8 ст. 39.42 Земельного кодекса Российской Федерации).

Время приема заинтересованных лиц для ознакомления с поступившим ходатайством об установлении публичного сервитута и подачи заявлений:

Понедельник – четверг: с 9:30 до 12:30 и с 14:00 до 17:00;

Пятница: с 9:30 до 12:30 и с 14:00 до 15:00.

Подробнее о порядке приема граждан можно узнать на сайте <https://digital.gov.ru/ru/appeals/personal/>.

Данная информация размещена на официальных сайтах Минцифры России (<https://digital.gov.ru/ru/>), администрации города Омска (<https://admomsk.gosuslugi.ru/>), администрации муниципального образования «Белоярское сельское поселение» Тевризского района Омской области (<https://beloyarskoe-r52.gosweb.gosuslugi.ru/>), администрации муниципального округа Нововаршавский район Омской области (<https://novovarshavskij-r52.gosweb.gosuslugi.ru/>), администрации Омского муниципального района Омской области (<https://омскийрайон.рф/>), администрации Усть–Заостровского сельского поселения Омского муниципального района Омской области (<https://ustzaostrovka.ru/>), администрации Лузинского сельского поселения Омского муниципального района Омской области (<https://luzino-adm.ru/>), администрации Новоомского сельского поселения Омского муниципального района

Омской области (<https://novooskiy.gosuslugi.ru/>), администрации Дружинского сельского поселения Омского муниципального района Омской области (<https://druzhinskoe-r52.gosweb.gosuslugi.ru/>), администрации Покровского сельского поселения Омского муниципального района Омской области (<https://pokrovskoe-r52.gosweb.gosuslugi.ru/>), администрации Новотроицкого сельского поселения Омского муниципального района Омской области (<https://novotroickoe-omskij-r52.gosweb.gosuslugi.ru/>).

## ГРАФИЧЕСКОЕ ОПИСАНИЕ

местоположения границ населенных пунктов, территориальных зон, особо охраняемых природных территорий, зон с особыми условиями использования территории

**Публичный сервитут для использования земельного участка в целях эксплуатации антенно-мачтового сооружения связи БС ОМ980032**

(наименование объекта, местоположение границ которого описано (далее - объект))

### Раздел 1

#### Сведения об объекте

№ п/п	Характеристики объекта	Описание характеристик
1	2	3
1.	Местоположение объекта	Омская область, г.о город Омск, город Омск
2.	Площадь объекта +/- величина погрешности определения площади (Р +/- Дельта Р)	13 +/- 1 м <sup>2</sup>
3.	Иные характеристики объекта	<p>Вид объекта реестра границ: Граница публичного сервитута</p> <p>Кадастровый номер квартала: 55:36:050206</p> <p>Вид или наименование публичного сервитута по документу: Публичный сервитут для использования земельного участка в целях эксплуатации антенно-мачтового сооружения связи БС ОМ980032</p> <p>Цель установления публичного сервитута: Публичный сервитут для использования земельного участка в целях эксплуатации антенно-мачтового сооружения связи БС ОМ980032</p> <p>Срок публичного сервитута: 49 лет</p> <p>Обладатель публичного сервитута: Общество с ограниченной ответственностью "Пилар" (ИНН: 7703711642, ОГРН: 1097746775422, адрес эл. почты: pilar@t2.ru, почтовый адрес: 108811, г. Москва, км 3 22-й (Киевское ш.), двлд. 6, стр. 1, этаж 5, комната 33)</p>

## Раздел 2

### Сведения о местоположении границ объекта

1. Система координат МСК-55, зона 2

2. Сведения о характерных точках границ объекта

Обозначение характерных точек границ	Координаты, м		Метод определения координат характерной точки	Средняя квадратическая погрешность положения характерной точки (Mt), м	Описание обозначения точки на местности (при наличии)
	X	Y			
1	2	3	4	5	6
1	489099.82	2155870.77	Аналитический метод	0.10	Закрепление отсутствует
2	489101.42	2155874.01	Аналитический метод	0.10	Закрепление отсутствует
3	489098.18	2155875.56	Аналитический метод	0.10	Закрепление отсутствует
4	489096.60	2155872.39	Аналитический метод	0.10	Закрепление отсутствует
1	489099.82	2155870.77	Аналитический метод	0.10	Закрепление отсутствует

3. Сведения о характерных точках части (частей) границы объекта

Обозначение характерных точек части границы	Координаты, м		Метод определения координат характерной точки	Средняя квадратическая погрешность положения характерной точки (Mt), м	Описание обозначения точки на местности (при наличии)
	X	Y			
1	2	3	4	5	6
-	-	-	-	-	-

### Раздел 3

#### Сведения о местоположении измененных (уточненных) границ объекта

1. Система координат -

2. Сведения о характерных точках границ объекта

Обозначение характерных точек границ	Существующие координаты, м		Измененные (уточненные) координаты, м		Метод определения координат характерной точки	Средняя квадратическая погрешность положения характерной точки (Mt), м	Описание обозначения точки на местности (при наличии)
	X	Y	X	Y			
1	2	3	4	5	6	7	8
-	-	-	-	-	-	-	

3. Сведения о характерных точках части (частей) границы объекта

Обозначение характерных точек части границы	Существующие координаты, м		Измененные (уточненные) координаты, м		Метод определения координат характерной точки	Средняя квадратическая погрешность положения характерной точки (Mt), м	Описание обозначения точки на местности (при наличии)
	X	Y	X	Y			
1	2	3	4	5	6	7	8
-	-	-	-	-	-	-	

# Схема расположения границ публичного сервитута



- Местоположение публичного сервитута - Российская Федерация, Омская область, городской округ город Омск, город Омск

- Общая площадь публичного сервитута - 13,0 кв.м.;

- Площадь публичного сервитута в границах земельного участка 55:36:050206:3285 - 13,0 кв.м.

- система координат - МСК-55, зона - 2;

- метод определения координат - Аналитический метод;

- средняя квадратическая погрешность положения характерных точек - 0,1 (м).

Условные обозначения

- Характерная точка границы публичного сервитута
- Граница земельного участка и кадастрового квартала
- Граница зоны с особыми условиями
- Обозначение контура сооружения
- Кадастровый номер земельного участка

:18850 (10)  
:3285

Масштаб 1:500

1

- Обозначение новой характерной точки

- Граница сооружения

- Кадастровый номер здания

- Номер кадастрового квартала

- Проектные границы публичного сервитута для использования земель кадастровых кварталов в целях эксплуатации антенно-мачтового сооружения связи (БС ОМ980032)

:3585  
55:36:050206



Подпись \_\_\_\_\_

Дата " 31 " марта 2026 г.

Место для оттиска печати (при наличии) лица, составившего описание местоположения границ объекта

## ГРАФИЧЕСКОЕ ОПИСАНИЕ

местоположения границ населенных пунктов, территориальных зон, особо охраняемых природных территорий, зон с особыми условиями использования территории

**Публичный сервитут для использования земельного участка в целях эксплуатации антенно-мачтового сооружения связи (БС ОМ980106)**

(наименование объекта, местоположение границ которого описано (далее - объект))

### Раздел 1

#### Сведения об объекте

№ п/п	Характеристики объекта	Описание характеристик
1	2	3
1.	Местоположение объекта	Омская область, город Омск
2.	Площадь объекта +/- величина погрешности определения площади (Р +/- Дельта Р)	4 +/- 1 м <sup>2</sup>
3.	Иные характеристики объекта	<p>Вид объекта реестра границ: Граница публичного сервитута</p> <p>Кадастровый номер квартала: 55:36:170101</p> <p>Вид или наименование публичного сервитута по документу: Публичный сервитут для использования земельного участка в целях эксплуатации антенно-мачтового сооружения связи (БС ОМ980106)</p> <p>Земельные участки, в отношении которых испрашивается публичный сервитут: 55:36:170101:17611</p> <p>Цель установления публичного сервитута: Публичный сервитут для использования земельного участка в целях эксплуатации антенно-мачтового сооружения связи (БС ОМ980106)</p> <p>Срок публичного сервитута: 49 лет</p> <p>Обладатель публичного сервитута: Общество с ограниченной ответственностью "Пилар" (ИНН: 7703711642, ОГРН: 1097746775422, адрес эл. почты: pilar@t2.ru, почтовый адрес: 108811, г. Москва, км 3 22-й (Киевское ш.), д/вдл. 6, стр. 1, этаж 5, комната 33)</p>

## Раздел 2

### Сведения о местоположении границ объекта

1. Система координат МСК-55, зона 2

2. Сведения о характерных точках границ объекта

Обозначение характерных точек границ	Координаты, м		Метод определения координат характерной точки	Средняя квадратическая погрешность положения характерной точки (Mt), м	Описание обозначения точки на местности (при наличии)
	X	Y			
1	2	3	4	5	6
1	476793.05	2166437.46	Метод спутниковых геодезических измерений (определений)	0.10	Закрепление отсутствует
2	476794.72	2166439.81	Метод спутниковых геодезических измерений (определений)	0.10	Закрепление отсутствует
3	476792.83	2166441.14	Метод спутниковых геодезических измерений (определений)	0.10	Закрепление отсутствует
4	476792.87	2166439.22	Метод спутниковых геодезических измерений (определений)	0.10	Закрепление отсутствует
5	476792.92	2166437.43	Метод спутниковых геодезических измерений (определений)	0.10	Закрепление отсутствует
1	476793.05	2166437.46	Метод спутниковых геодезических измерений (определений)	0.10	Закрепление отсутствует

3. Сведения о характерных точках части (частей) границы объекта

Обозначение характерных точек части границы	Координаты, м		Метод определения координат характерной точки	Средняя квадратическая погрешность положения характерной точки (Mt), м	Описание обозначения точки на местности (при наличии)
	X	Y			
1	2	3	4	5	6
-	-	-	-	-	-

### Раздел 3

#### Сведения о местоположении измененных (уточненных) границ объекта

1. Система координат -

2. Сведения о характерных точках границ объекта

Обозначение характерных точек границ	Существующие координаты, м		Измененные (уточненные) координаты, м		Метод определения координат характерной точки	Средняя квадратическая погрешность положения характерной точки (Mt), м	Описание обозначения точки на местности (при наличии)
	X	Y	X	Y			
1	2	3	4	5	6	7	8
-	-	-	-	-	-	-	

3. Сведения о характерных точках части (частей) границы объекта

Обозначение характерных точек части границы	Существующие координаты, м		Измененные (уточненные) координаты, м		Метод определения координат характерной точки	Средняя квадратическая погрешность положения характерной точки (Mt), м	Описание обозначения точки на местности (при наличии)
	X	Y	X	Y			
1	2	3	4	5	6	7	8
-	-	-	-	-	-	-	

## Схема расположения границ публичного сервитута



Масштаб 1:500

**Условные обозначения**

- |  |  |
|--|--|
| <p>— Проектные границы публичного сервитута для использования земельного участка в целях эксплуатации антенно-мачтового сооружения связи (BC OM980106)</p> <p>1 — Обозначение новой характерной точки</p> <p>— Граница кадастрового квартала</p> | <p>• — Характерная точка границы публичного сервитута</p> <p>— Граница земельного участка</p> <p>:109 — Кадастровый номер земельного участка</p> |
|--|--|

Подпись \_\_\_\_\_

Дата " 14 " 04 2026 г.

*Место для отписки печати (при наличии) лица, составившего описание местоположения границ объекта*



## ГРАФИЧЕСКОЕ ОПИСАНИЕ

местоположения границ населенных пунктов, территориальных зон, особо охраняемых природных территорий, зон с особыми условиями использования территории

### Публичный сервитут для использования земельного участка в целях эксплуатации антенно-мачтового сооружения связи ОМ982020

(наименование объекта, местоположение границ которого описано (далее - объект))

#### Раздел 1

#### Сведения об объекте

№ п/п	Характеристики объекта	Описание характеристик
1	2	3
1.	Местоположение объекта	Омская область, город Омск
2.	Площадь объекта +/- величина погрешности определения площади (Р +/- Дельта Р)	8 +/- 1 м <sup>2</sup>
3.	Иные характеристики объекта	<p>Вид объекта реестра границ: Граница публичного сервитута</p> <p>Кадастровый номер квартала: 55:36:120302</p> <p>Вид или наименование публичного сервитута по документу: Публичный сервитут для использования земельного участка в целях эксплуатации антенно-мачтового сооружения связи ОМ982020</p> <p>Цель установления публичного сервитута: Публичный сервитут для использования земельного участка в целях эксплуатации антенно-мачтового сооружения связи ОМ982020</p> <p>Срок публичного сервитута: 49 лет</p> <p>Обладатель публичного сервитута: Общество с ограниченной ответственностью "Пилар" (ИНН: 7703711642, ОГРН: 1097746775422, адрес эл. почты: pilar@t2.ru, почтовый адрес: 108811, г. Москва, км 3 22-й (Киевское ш.), двлд. 6, стр. 1, этаж 5, комната 33)</p>

## Раздел 2

### Сведения о местоположении границ объекта

1. Система координат МСК-55, зона 2

2. Сведения о характерных точках границ объекта

Обозначение характерных точек границ	Координаты, м		Метод определения координат характерной точки	Средняя квадратическая погрешность положения характерной точки (Mt), м	Описание обозначения точки на местности (при наличии)
	X	Y			
1	2	3	4	5	6
1	482095.19	2167537.65	Аналитический метод	0.10	Закрепление отсутствует
2	482097.94	2167540.58	Аналитический метод	0.10	Закрепление отсутствует
3	482096.36	2167541.96	Аналитический метод	0.10	Закрепление отсутствует
4	482093.62	2167538.94	Аналитический метод	0.10	Закрепление отсутствует
1	482095.19	2167537.65	Аналитический метод	0.10	Закрепление отсутствует

3. Сведения о характерных точках части (частей) границы объекта

Обозначение характерных точек части границы	Координаты, м		Метод определения координат характерной точки	Средняя квадратическая погрешность положения характерной точки (Mt), м	Описание обозначения точки на местности (при наличии)
	X	Y			
1	2	3	4	5	6
-	-	-	-	-	-

### Раздел 3

#### Сведения о местоположении измененных (уточненных) границ объекта

1. Система координат -

2. Сведения о характерных точках границ объекта

Обозначение характерных точек границ	Существующие координаты, м		Измененные (уточненные) координаты, м		Метод определения координат характерной точки	Средняя квадратическая погрешность положения характерной точки (Mt), м	Описание обозначения точки на местности (при наличии)
	X	Y	X	Y			
1	2	3	4	5	6	7	8
-	-	-	-	-	-	-	

3. Сведения о характерных точках части (частей) границы объекта

Обозначение характерных точек части границы	Существующие координаты, м		Измененные (уточненные) координаты, м		Метод определения координат характерной точки	Средняя квадратическая погрешность положения характерной точки (Mt), м	Описание обозначения точки на местности (при наличии)
	X	Y	X	Y			
1	2	3	4	5	6	7	8
-	-	-	-	-	-	-	

# Схема расположения границ публичного сервитута

Приложение №1  
к постановлению администрации  
городского округа города Омск  
от \_\_\_\_\_ № \_\_\_\_\_



- Местоположение публичного сервитута - Российская Федерация, Омская область, городской округ город Омск, ул. Пархоменко, 9;
- Общая площадь публичного сервитута - 8,0 кв.м.;
- Площадь публичного сервитута в границах земельного участка 55:36:120302:1154 - 8,0 кв.м.;
- система координат - МСК-55, зона - 2;
- метод определения координат - Аналитический метод;
- средняя квадратическая погрешность положения характерных точек - 0,1 (м).

Условные обозначения

- |      |   |              |  |
|------|---|--------------|--|
| •    | - Характерная точка границы, сведения о которой позволяют однозначно определить ее положение на местности | 1            | - Обозначение новой характерной точки  |
| —    | - Граница земельного участка  | —            | - Граница здания   |
| —    | - Граница кадастрового квартала   | - - -        | - Граница территориальной зоны   |
| —    | - Граница зоны с особыми условиями  | —            | - Проектные границы публичного сервитута для использования земельного участка в целях эксплуатации антенно-мачтового сооружения связи (ОМ982020) |
| :122 | - Кадастровый номер земельного участка  | 55:36:120302 | - Номер кадастрового квартала  |

Масштаб 1:500

Подпись \_\_\_\_\_



Дата " 12 " марта 2026 г.

Место для оттиска печати (при наличии) лица, составившего описание местоположения границ объекта

## ГРАФИЧЕСКОЕ ОПИСАНИЕ

местоположения границ населенных пунктов, территориальных зон, особо охраняемых природных территорий, зон с особыми условиями использования территории

**Публичный сервитут для использования земельного участка в целях эксплуатации антенно-мачтового сооружения связи ОМ982107**

(наименование объекта, местоположение границ которого описано (далее - объект))

### Раздел 1

#### Сведения об объекте

№ п/п	Характеристики объекта	Описание характеристик
1	2	3
1.	Местоположение объекта	Омская область, район Тевризский, поселок Белый Яр
2.	Площадь объекта +/- величина погрешности определения площади (Р +/- Дельта Р)	10 +/- 1 м <sup>2</sup>
3.	Иные характеристики объекта	<p>Вид объекта реестра границ: Граница публичного сервитута</p> <p>Кадастровый номер квартала: 55:28:130101</p> <p>Вид или наименование публичного сервитута по документу: Публичный сервитут для использования земельного участка в целях эксплуатации антенно-мачтового сооружения связи ОМ982107</p> <p>Цель установления публичного сервитута: Публичный сервитут для использования земельного участка в целях эксплуатации антенно-мачтового сооружения связи ОМ982107</p> <p>Срок публичного сервитута: 49 лет</p> <p>Обладатель публичного сервитута: Общество с ограниченной ответственностью "Пилар" (ИНН: 7703711642, ОГРН: 1097746775422, адрес эл. почты: pilar@t2.ru, почтовый адрес: 108811, г. Москва, км 3 22-й (Киевское ш.), двлд. 6, стр. 1, этаж 5, комната 33)</p>

## Раздел 2

### Сведения о местоположении границ объекта

1. Система координат МСК-55, зона 2

2. Сведения о характерных точках границ объекта

Обозначение характерных точек границ	Координаты, м		Метод определения координат характерной точки	Средняя квадратическая погрешность положения характерной точки (Mt), м	Описание обозначения точки на местности (при наличии)
	X	Y			
1	2	3	4	5	6
1	772634.63	1289180.66	Аналитический метод	0.10	Закрепление отсутствует
2	772637.62	1289179.83	Аналитический метод	0.10	Закрепление отсутствует
3	772638.42	1289182.86	Аналитический метод	0.10	Закрепление отсутствует
4	772635.48	1289183.63	Аналитический метод	0.10	Закрепление отсутствует
1	772634.63	1289180.66	Аналитический метод	0.10	Закрепление отсутствует

3. Сведения о характерных точках части (частей) границы объекта

Обозначение характерных точек части границы	Координаты, м		Метод определения координат характерной точки	Средняя квадратическая погрешность положения характерной точки (Mt), м	Описание обозначения точки на местности (при наличии)
	X	Y			
1	2	3	4	5	6
-	-	-	-	-	-

### Раздел 3

#### Сведения о местоположении измененных (уточненных) границ объекта

1. Система координат -

2. Сведения о характерных точках границ объекта

Обозначение характерных точек границ	Существующие координаты, м		Измененные (уточненные) координаты, м		Метод определения координат характерной точки	Средняя квадратическая погрешность положения характерной точки (Mt), м	Описание обозначения точки на местности (при наличии)
	X	Y	X	Y			
1	2	3	4	5	6	7	8
-	-	-	-	-	-	-	

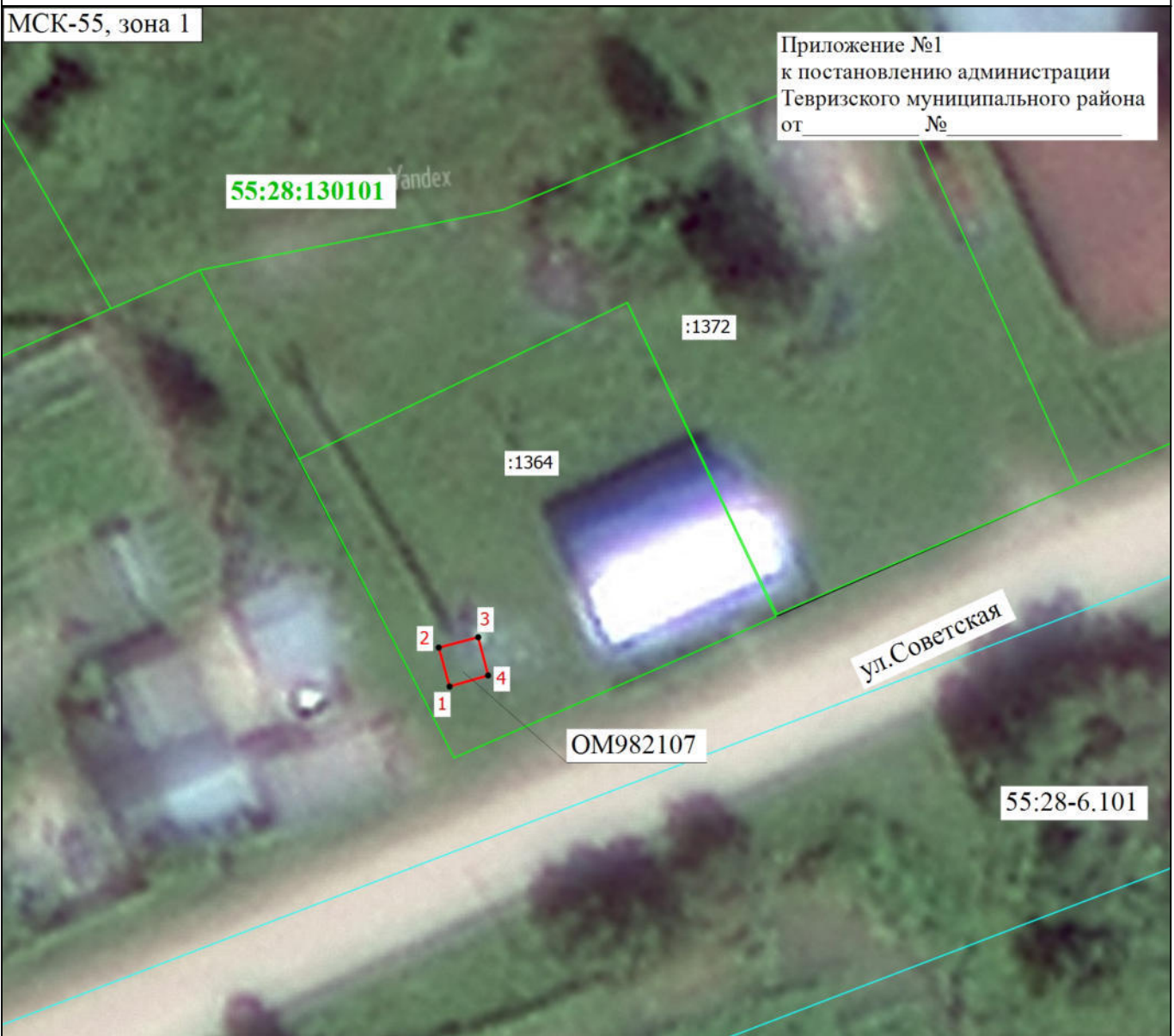
3. Сведения о характерных точках части (частей) границы объекта

Обозначение характерных точек части границы	Существующие координаты, м		Измененные (уточненные) координаты, м		Метод определения координат характерной точки	Средняя квадратическая погрешность положения характерной точки (Mt), м	Описание обозначения точки на местности (при наличии)
	X	Y	X	Y			
1	2	3	4	5	6	7	8
-	-	-	-	-	-	-	

# Схема расположения границ публичного сервитута

МСК-55, зона 1

Приложение №1  
к постановлению администрации  
Тевризского муниципального района  
от \_\_\_\_\_ № \_\_\_\_\_



- Местоположение публичного сервитута - Российская Федерация, Омская область, Тевризский муниципальный район, поселок Белый Яр;
- Общая площадь публичного сервитута - 10,0 кв.м.;
- Площадь публичного сервитута в границах земельного участка 55:28:130101:1364 - 10,0 кв.м.;
- система координат - МСК-55, зона - 2;
- метод определения координат - Аналитический метод;
- средняя квадратическая погрешность положения характерных точек - 0,1 (м).

Масштаб 1:500

## Условные обозначения

- |  |  |  |  |
|--|--|--|--|
|  | - Характерная точка границы, сведения о которой позволяют однозначно определить ее положение на местности  |  | - Обозначение новой характерной точки  |
|  | - Граница земельного участка   |  | - Граница здания                       |
|  | - Граница кадастрового квартала  |  | - Граница зоны с особыми условиями     |
|  | - Проектные границы публичного сервитута для использования земельного участка в целях эксплуатации антенно-мачтового сооружения связи (ОМ982107) |  | - Кадастровый номер земельного участка |
|  | - Номер кадастрового квартала  |  |  |

Подпись \_\_\_\_\_



Дата " 12 " марта 2026 г.

Место для оттиска печати (или надписи) лица, составившего описание местоположения границ объекта

**ГРАФИЧЕСКОЕ ОПИСАНИЕ местоположения границ населенных пунктов,  
территориальных зон, особо охраняемых природных территорий, зон с особыми  
условиями использования территории**

**Публичный сервитут для использования земельного участка в целях эксплуатации  
антенно-мачтового сооружения связи ОМ982329**

(наименование объекта, местоположение границ которого описано (далее - объект))

**Раздел 1**

**Сведения об объекте**

<b>№ п/п</b>	<b>Характеристики объекта</b>	<b>Описание характеристик</b>
<b>1</b>	<b>2</b>	<b>3</b>
1.	Местоположение объекта	Омская область, район Нововаршавский, рабочий поселок Большегривское
2.	Площадь объекта +/- величина погрешности определения площади (Р +/- Дельта Р)	10 +/- 1 м <sup>2</sup>
3.	Иные характеристики объекта	<p>Вид объекта реестра границ: Граница публичного сервитута</p> <p>Кадастровый номер квартала: 55:17:220101</p> <p>Вид или наименование публичного сервитута по документу: Публичный сервитут для использования земельного участка в целях эксплуатации антенно-мачтового сооружения связи ОМ982329</p> <p>Цель установления публичного сервитута: Публичный сервитут для использования земельного участка в целях эксплуатации антенно-мачтового сооружения связи ОМ982329</p> <p>Срок публичного сервитута: 49 лет</p> <p>Обладатель публичного сервитута: Общество с ограниченной ответственностью "Пилар" (ИНН: 7703711642, ОГРН: 1097746775422, адрес эл. почты: pilar@t2.ru, почтовый адрес: 108811, г. Москва, км 3 22-й (Киевское ш.), двлд. 6, стр. 1, этаж 5, комната 33)</p>

## Раздел 2

### Сведения о местоположении границ объекта

1. Система координат МСК-55, зона 2

2. Сведения о характерных точках границ объекта

Обозначение характерных точек границ	Координаты, м		Метод определения координат характерной точки	Средняя квадратическая погрешность положения характерной точки (M <sub>t</sub> ), м	Описание обозначения точки на местности (при наличии)
	X	Y			
1	2	3	4	5	6
1	363582.70	2261942.51	Аналитический метод	0.10	Закрепление отсутствует
2	363582.55	2261945.66	Аналитический метод	0.10	Закрепление отсутствует
3	363579.53	2261945.52	Аналитический метод	0.10	Закрепление отсутствует
4	363579.68	2261942.37	Аналитический метод	0.10	Закрепление отсутствует
1	363582.70	2261942.51	Аналитический метод	0.10	Закрепление отсутствует

3. Сведения о характерных точках части (частей) границы объекта

Обозначение характерных точек части границы	Координаты, м		Метод определения координат характерной точки	Средняя квадратическая погрешность положения характерной точки (M <sub>t</sub> ), м	Описание обозначения точки на местности (при наличии)
	X	Y			
1	2	3	4	5	6
-	-	-	-	-	-



# Схема расположения границ публичного сервитута

МСК-55, зона 2

Приложение №1  
к постановлению администрации  
Нововаршавского муниципального района  
от \_\_\_\_\_ № \_\_\_\_\_



- Местоположение публичного сервитута - Российская Федерация, Омская область, Нововаршавский район, рабочий поселок Большегривское, ул.Горького;  
- Общая площадь публичного сервитута - 10,0 кв.м.;  
- Площадь публичного сервитута в границах земельного участка 55:17:220101:3279 - 10,0 кв.м.;  
- система координат - МСК-55, зона - 2;  
- метод определения координат - Аналитический метод;  
- средняя квадратическая погрешность положения характерных точек - 0,1 (м).

Масштаб 1:500

- Условные обозначения
- - Характерная точка границы, сведения о которой позволяют однозначно определить ее положение на местности
  - (green) - Граница земельного участка
  - (blue) - Граница кадастрового квартала
  - (red) - Проектные границы публичного сервитута для использования земельного участка в целях эксплуатации антенно-мачтового сооружения связи (OM982329)
  - (purple dashed) - Граница территориальной зоны
  - 1 - Обозначение новой характерной точки
  - (blue) - Граница здания
  - 55:17:220101:3279 - Кадастровый номер земельного участка
  - 55:17:220101 - Номер кадастрового квартала

Подпись \_\_\_\_\_

Дата " 12 " марта 2026 г.

Место для оттиска печати (при наличии) лица, составившего описание местоположения границ объекта

## ГРАФИЧЕСКОЕ ОПИСАНИЕ

местоположения границ населенных пунктов, территориальных зон, особо охраняемых природных территорий, зон с особыми условиями использования территории

**Публичный сервитут для использования земель кадастровых кварталов в целях эксплуатации антенно-мачтового сооружения связи (БС ОМ980037)**

(наименование объекта, местоположение границ которого описано (далее - объект))

### Раздел 1

#### Сведения об объекте

№ п/п	Характеристики объекта	Описание характеристик
1	2	3
1.	Местоположение объекта	Омская область, город Омск
2.	Площадь объекта +/- величина погрешности определения площади (P +/- Дельта P)	13 +/- 1 м <sup>2</sup>
3.	Иные характеристики объекта	<p>Вид объекта реестра границ: Граница публичного сервитута Кадастровый номер квартала: 55:36:100908 Вид или наименование публичного сервитута по документу: Публичный сервитут для использования земель кадастровых кварталов в целях эксплуатации антенно-мачтового сооружения связи (БС ОМ980037) Земельные участки, в отношении которых испрашивается публичный сервитут: 55:36:100908 Цель установления публичного сервитута: Публичный сервитут для использования земель кадастровых кварталов в целях эксплуатации антенно-мачтового сооружения связи (БС ОМ980037) Срок публичного сервитута: 49 лет Обладатель публичного сервитута: Общество с ограниченной ответственностью "Пилар" (ИНН: 7703711642, ОГРН: 1097746775422, адрес эл. почты: pilar@t2.ru, почтовый адрес: 108811, г. Москва, км 3 22-й (Киевское ш.), двлд. 6, стр. 1, этаж 5, комната 33)</p>

## Раздел 2

### Сведения о местоположении границ объекта

1. Система координат МСК-55, зона 2

2. Сведения о характерных точках границ объекта

Обозначение характерных точек границ	Координаты, м		Метод определения координат характерной точки	Средняя квадратическая погрешность положения характерной точки (Mt), м	Описание обозначения точки на местности (при наличии)
	X	Y			
1	2	3	4	5	6
1	484628.15	2154239.44	Аналитический метод	0.10	Закрепление отсутствует
2	484627.71	2154242.96	Аналитический метод	0.10	Закрепление отсутствует
3	484624.15	2154242.49	Аналитический метод	0.10	Закрепление отсутствует
4	484624.64	2154238.99	Аналитический метод	0.10	Закрепление отсутствует
1	484628.15	2154239.44	Аналитический метод	0.10	Закрепление отсутствует

3. Сведения о характерных точках части (частей) границы объекта

Обозначение характерных точек части границы	Координаты, м		Метод определения координат характерной точки	Средняя квадратическая погрешность положения характерной точки (Mt), м	Описание обозначения точки на местности (при наличии)
	X	Y			
1	2	3	4	5	6
-	-	-	-	-	-

### Раздел 3

#### Сведения о местоположении измененных (уточненных) границ объекта

1. Система координат -

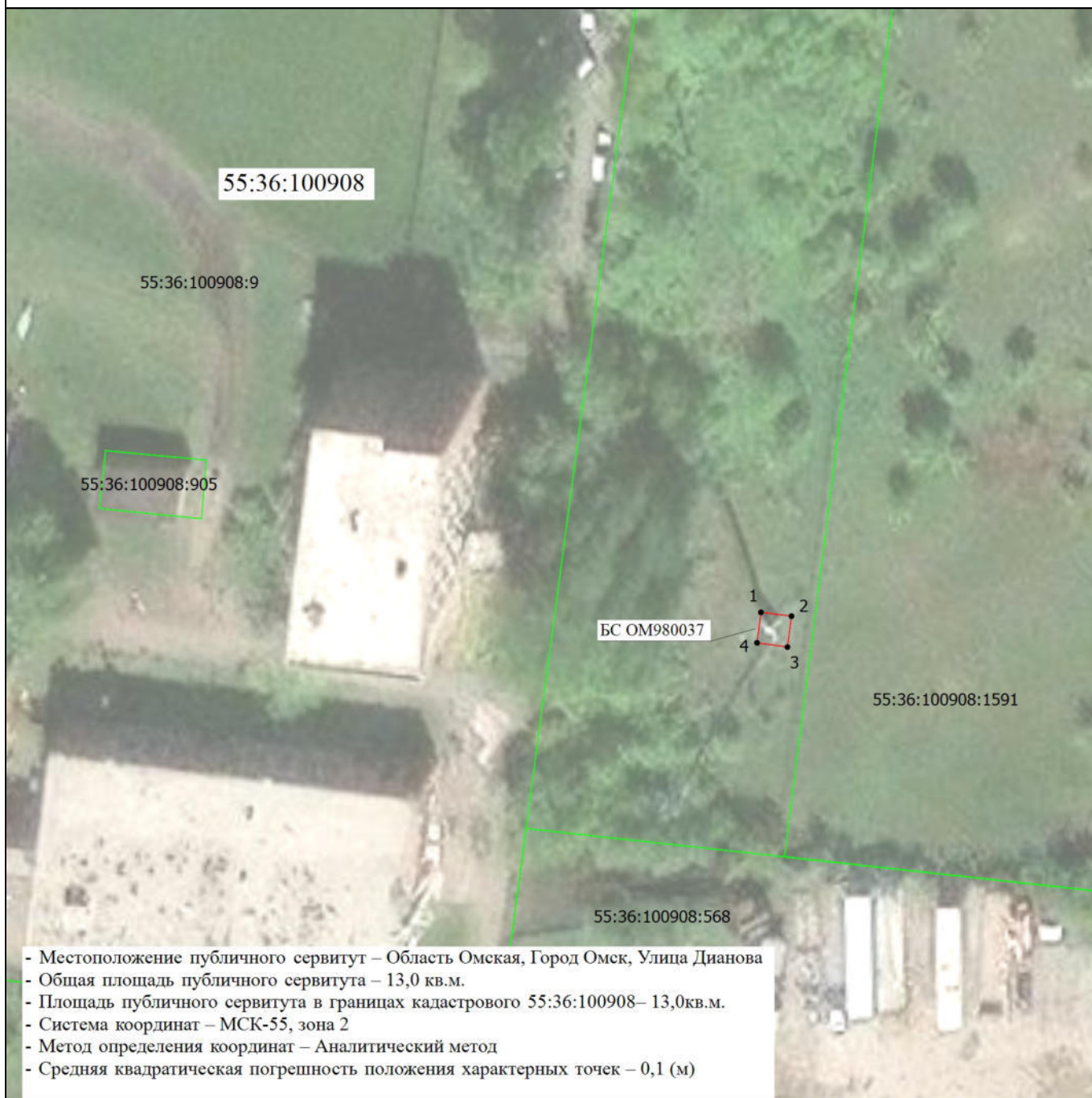
2. Сведения о характерных точках границ объекта

Обозначение характерных точек границ	Существующие координаты, м		Измененные (уточненные) координаты, м		Метод определения координат характерной точки	Средняя квадратическая погрешность положения характерной точки (Mt), м	Описание обозначения точки на местности (при наличии)
	X	Y	X	Y			
1	2	3	4	5	6	7	8
-	-	-	-	-	-	-	

3. Сведения о характерных точках части (частей) границы объекта

Обозначение характерных точек части границы	Существующие координаты, м		Измененные (уточненные) координаты, м		Метод определения координат характерной точки	Средняя квадратическая погрешность положения характерной точки (Mt), м	Описание обозначения точки на местности (при наличии)
	X	Y	X	Y			
1	2	3	4	5	6	7	8
-	-	-	-	-	-	-	





## Схема расположения границ публичного сервитута



- Местоположение публичного сервитута – Область Омская, Город Омск, Улица Дианова
- Общая площадь публичного сервитута – 13,0 кв.м.
- Площадь публичного сервитута в границах кадастрового 55:36:100908– 13,0кв.м.
- Система координат – МСК-55, зона 2
- Метод определения координат – Аналитический метод
- Средняя квадратическая погрешность положения характерных точек – 0,1 (м)

Масштаб 1:700


### Условные обозначения

-  - Публичный сервитут для использования земель кадастровых кварталов в целях эксплуатации антенно-мачтового сооружения связи (БС ОМ980037)
-  - Характерная точка границы, сведения о которой позволяют однозначно определить ее положение на местности
-  - Обозначение новой характерной точки
- 55:36:100908:9** - Кадастровый номер земельного участка
-  - Граница земельного участка
- 55:36:100908** - Номер кадастрового квартала

Подпись \_\_\_\_\_

Дата " 26 " 03 2026 г.

Место для оттиска печати (при наличии) лица, составившего описание местоположения границ объекта



## ГРАФИЧЕСКОЕ ОПИСАНИЕ

местоположения границ населенных пунктов, территориальных зон, особо охраняемых природных территорий, зон с особыми условиями использования территории

**Публичный сервитут для использования земель кадастровых кварталов в целях эксплуатации антенно-мачтового сооружения связи БС ОМ980160**

(наименование объекта, местоположение границ которого описано (далее - объект))

### Раздел 1

#### Сведения об объекте

№ п/п	Характеристики объекта	Описание характеристик
1	2	3
1.	Местоположение объекта	Омская область, г.о город Омск, город Омск
2.	Площадь объекта +/- величина погрешности определения площади (Р +/- Дельта Р)	9 +/- 1 м <sup>2</sup>
3.	Иные характеристики объекта	<p>Вид объекта реестра границ: Граница публичного сервитута</p> <p>Кадастровый номер квартала: 55:36:050206</p> <p>Вид или наименование публичного сервитута по документу: Публичный сервитут для использования земель кадастровых кварталов в целях эксплуатации антенно-мачтового сооружения связи БС ОМ980160</p> <p>Цель установления публичного сервитута: Публичный сервитут для использования земель кадастровых кварталов в целях эксплуатации антенно-мачтового сооружения связи БС ОМ980160</p> <p>Срок публичного сервитута: 49 лет</p> <p>Обладатель публичного сервитута: Общество с ограниченной ответственностью "Пилар" (ИНН: 7703711642, ОГРН: 1097746775422, адрес эл. почты: pilar@t2.ru, почтовый адрес: 108811, г. Москва, км 3 22-й (Киевское ш.), двлд. 6, стр. 1, этаж 5, комната 33)</p>

## Раздел 2

### Сведения о местоположении границ объекта

1. Система координат МСК-55, зона 2

2. Сведения о характерных точках границ объекта

Обозначение характерных точек границ	Координаты, м		Метод определения координат характерной точки	Средняя квадратическая погрешность положения характерной точки (Mt), м	Описание обозначения точки на местности (при наличии)
	X	Y			
1	2	3	4	5	6
1	489354.06	2155525.91	Аналитический метод	0.10	Закрепление отсутствует
2	489355.35	2155528.81	Аналитический метод	0.10	Закрепление отсутствует
3	489352.77	2155530.20	Аналитический метод	0.10	Закрепление отсутствует
4	489351.45	2155527.37	Аналитический метод	0.10	Закрепление отсутствует
1	489354.06	2155525.91	Аналитический метод	0.10	Закрепление отсутствует

3. Сведения о характерных точках части (частей) границы объекта

Обозначение характерных точек части границы	Координаты, м		Метод определения координат характерной точки	Средняя квадратическая погрешность положения характерной точки (Mt), м	Описание обозначения точки на местности (при наличии)
	X	Y			
1	2	3	4	5	6
-	-	-	-	-	-

### Раздел 3

#### Сведения о местоположении измененных (уточненных) границ объекта

1. Система координат -

2. Сведения о характерных точках границ объекта

Обозначение характерных точек границ	Существующие координаты, м		Измененные (уточненные) координаты, м		Метод определения координат характерной точки	Средняя квадратическая погрешность положения характерной точки (Mt), м	Описание обозначения точки на местности (при наличии)
	X	Y	X	Y			
1	2	3	4	5	6	7	8
-	-	-	-	-	-	-	

3. Сведения о характерных точках части (частей) границы объекта

Обозначение характерных точек части границы	Существующие координаты, м		Измененные (уточненные) координаты, м		Метод определения координат характерной точки	Средняя квадратическая погрешность положения характерной точки (Mt), м	Описание обозначения точки на местности (при наличии)
	X	Y	X	Y			
1	2	3	4	5	6	7	8
-	-	-	-	-	-	-	

# Схема расположения границ публичного сервитута

Приложение №1  
к постановлению администрации  
города Омска  
от \_\_\_\_\_ № \_\_\_\_\_



- Местоположение публичного сервитута - Российская Федерация, Омская область, городской округ город Омск, город Омск  
 - Общая площадь публичного сервитута - 9,0 кв.м.;  
 - Площадь публичного сервитута в границах кадастрового квартала 55:36:050206 - 9,0 кв.м.  
 - система координат - МСК-55, зона - 2;  
 - метод определения координат - Аналитический метод;  
 - средняя квадратическая погрешность положения характерных точек - 0,1 (м).

Масштаб 1:500

Условные обозначения

- - Характерная точка границы публичного сервитута
- (green) - Граница земельного участка и кадастрового квартала
- (cyan) - Граница зоны с особыми условиями
- 55:36:050206 - Номер кадастрового квартала
- 1 - Обозначение новой характерной точки
- (red) - Граница сооружения
- :14225 - Кадастровый номер здания
- (red) - Проектные границы публичного сервитута для использования земель кадастровых кварталов в целях эксплуатации антенно-мачтового сооружения связи (БС ОМ980160)



Подпись \_\_\_\_\_

Дата " 12 " марта 2026 г.

Место для оттиска печати (при наличии) лица, составившего описание местоположения границ объекта

## ГРАФИЧЕСКОЕ ОПИСАНИЕ

местоположения границ населенных пунктов, территориальных зон, особо охраняемых природных территорий, зон с особыми условиями использования территории

**Публичный сервитут для использования земель кадастровых кварталов в целях эксплуатации антенно-мачтового сооружения связи ОМ980516**

(наименование объекта, местоположение границ которого описано (далее - объект))

### Раздел 1

#### Сведения об объекте

№ п/п	Характеристики объекта	Описание характеристик
1	2	3
1.	Местоположение объекта	Омская область, город Омск
2.	Площадь объекта +/- величина погрешности определения площади (Р +/- Дельта Р)	10 +/- 1 м <sup>2</sup>
3.	Иные характеристики объекта	<p>Вид объекта реестра границ: Граница публичного сервитута</p> <p>Кадастровый номер квартала: 55:36:100801</p> <p>Вид или наименование публичного сервитута по документу: Публичный сервитут для использования земель кадастровых кварталов в целях эксплуатации антенно-мачтового сооружения связи ОМ980516</p> <p>Цель установления публичного сервитута: Публичный сервитут для использования земель кадастровых кварталов в целях эксплуатации антенно-мачтового сооружения связи ОМ980516</p> <p>Срок публичного сервитута: 49 лет</p> <p>Обладатель публичного сервитута: Общество с ограниченной ответственностью "Пилар" (ИНН: 7703711642, ОГРН: 1097746775422, адрес эл. почты: pilar@t2.ru, почтовый адрес: 108811, г. Москва, км 3 22-й (Киевское ш.), двлд. 6, стр. 1, этаж 5, комната 33)</p>

## Раздел 2

### Сведения о местоположении границ объекта

1. Система координат МСК-55, зона 2

2. Сведения о характерных точках границ объекта

Обозначение характерных точек границ	Координаты, м		Метод определения координат характерной точки	Средняя квадратическая погрешность положения характерной точки (Mt), м	Описание обозначения точки на местности (при наличии)
	X	Y			
1	2	3	4	5	6
1	486728.89	2157741.87	Аналитический метод	0.10	Закрепление отсутствует
2	486729.94	2157745.00	Аналитический метод	0.10	Закрепление отсутствует
3	486727.17	2157745.93	Аналитический метод	0.10	Закрепление отсутствует
4	486726.12	2157742.80	Аналитический метод	0.10	Закрепление отсутствует
1	486728.89	2157741.87	Аналитический метод	0.10	Закрепление отсутствует

3. Сведения о характерных точках части (частей) границы объекта

Обозначение характерных точек части границы	Координаты, м		Метод определения координат характерной точки	Средняя квадратическая погрешность положения характерной точки (Mt), м	Описание обозначения точки на местности (при наличии)
	X	Y			
1	2	3	4	5	6
-	-	-	-	-	-

### Раздел 3

#### Сведения о местоположении измененных (уточненных) границ объекта

1. Система координат -

2. Сведения о характерных точках границ объекта

Обозначение характерных точек границ	Существующие координаты, м		Измененные (уточненные) координаты, м		Метод определения координат характерной точки	Средняя квадратическая погрешность положения характерной точки (Mt), м	Описание обозначения точки на местности (при наличии)
	X	Y	X	Y			
1	2	3	4	5	6	7	8
-	-	-	-	-	-	-	

3. Сведения о характерных точках части (частей) границы объекта

Обозначение характерных точек части границы	Существующие координаты, м		Измененные (уточненные) координаты, м		Метод определения координат характерной точки	Средняя квадратическая погрешность положения характерной точки (Mt), м	Описание обозначения точки на местности (при наличии)
	X	Y	X	Y			
1	2	3	4	5	6	7	8
-	-	-	-	-	-	-	

## Схема расположения границ публичного сервитута

МСК-55, зона 2

Приложение №1  
к постановлению администрации  
городского округа города Омск  
от \_\_\_\_\_ № \_\_\_\_\_



- Местоположение публичного сервитута - Российская Федерация, Омская область, городской округ город Омск, ул. Мостоотряд;  
 - Общая площадь публичного сервитута - 10,0 кв.м.;  
 - Площадь публичного сервитута в границах земельного участка 55:36:100801:3100 - 10,0 кв.м.;  
 - система координат - МСК-55, зона - 2;  
 - метод определения координат - Аналитический метод;  
 - средняя квадратическая погрешность положения характерных точек - 0,1 (м).

Масштаб 1:500

<p>Условные обозначения</p> <ul style="list-style-type: none"> <li>• - Характерная точка границы, сведения о которой позволяют однозначно определить ее положение на местности</li> <li>— (green) - Граница земельного участка</li> <li>— (blue) - Граница сооружения</li> <li>— (cyan) - Граница зоны с особыми условиями</li> <li><b>55:36:100801</b> - Номер кадастрового квартала</li> </ul>	<ul style="list-style-type: none"> <li>1 - Обозначение новой характерной точки</li> <li>— (blue) - Граница здания</li> <li>— (green) - Граница кадастрового квартала</li> <li>:3173 - Кадастровый номер земельного участка</li> <li>— (red) - Проектные границы публичного сервитута для использования земельного участка в целях эксплуатации антенно-мачтового сооружения связи (OM980516)</li> </ul>
--	---

Подпись \_\_\_\_\_



Дата " 12 " марта 2026 г.

Место для оттиска печати (при наличии) лица, составившего описание местоположения границ объекта

## ГРАФИЧЕСКОЕ ОПИСАНИЕ

местоположения границ населенных пунктов, территориальных зон, особо охраняемых природных территорий, зон с особыми условиями использования территории

**Публичный сервитут для использования земель кадастровых кварталов в целях эксплуатации антенно-мачтового сооружения связи БС ОМ980635**

(наименование объекта, местоположение границ которого описано (далее - объект))

### Раздел 1

#### Сведения об объекте

№ п/п	Характеристики объекта	Описание характеристик
1	2	3
1.	Местоположение объекта	Омская область, г.о город Омск, город Омск
2.	Площадь объекта +/- величина погрешности определения площади (P +/- Дельта P)	9 +/- 1 м <sup>2</sup>
3.	Иные характеристики объекта	<p>Вид объекта реестра границ: Граница публичного сервитута</p> <p>Кадастровый номер квартала: 55:36:190140</p> <p>Вид или наименование публичного сервитута по документу: Публичный сервитут для использования земель кадастровых кварталов в целях эксплуатации антенно-мачтового сооружения связи БС ОМ980635</p> <p>Цель установления публичного сервитута: Публичный сервитут для использования земель кадастровых кварталов в целях эксплуатации антенно-мачтового сооружения связи БС ОМ980635</p> <p>Срок публичного сервитута: 49 лет</p> <p>Обладатель публичного сервитута: Общество с ограниченной ответственностью "Пилар" (ИНН: 7703711642, ОГРН: 1097746775422, адрес эл. почты: pilar@t2.ru, почтовый адрес: 108811, г. Москва, км 3 22-й (Киевское ш.), двлд. 6, стр. 1, этаж 5, комната 33)</p>

## Раздел 2

### Сведения о местоположении границ объекта

1. Система координат МСК-55, зона 2

2. Сведения о характерных точках границ объекта

Обозначение характерных точек границ	Координаты, м		Метод определения координат характерной точки	Средняя квадратическая погрешность положения характерной точки (Mt), м	Описание обозначения точки на местности (при наличии)
	X	Y			
1	2	3	4	5	6
1	475451.43	2159297.83	Аналитический метод	0.10	Закрепление отсутствует
2	475454.15	2159298.98	Аналитический метод	0.10	Закрепление отсутствует
3	475453.00	2159301.71	Аналитический метод	0.10	Закрепление отсутствует
4	475450.27	2159300.56	Аналитический метод	0.10	Закрепление отсутствует
1	475451.43	2159297.83	Аналитический метод	0.10	Закрепление отсутствует

3. Сведения о характерных точках части (частей) границы объекта

Обозначение характерных точек части границы	Координаты, м		Метод определения координат характерной точки	Средняя квадратическая погрешность положения характерной точки (Mt), м	Описание обозначения точки на местности (при наличии)
	X	Y			
1	2	3	4	5	6
-	-	-	-	-	-

### Раздел 3

#### Сведения о местоположении измененных (уточненных) границ объекта

1. Система координат -

2. Сведения о характерных точках границ объекта

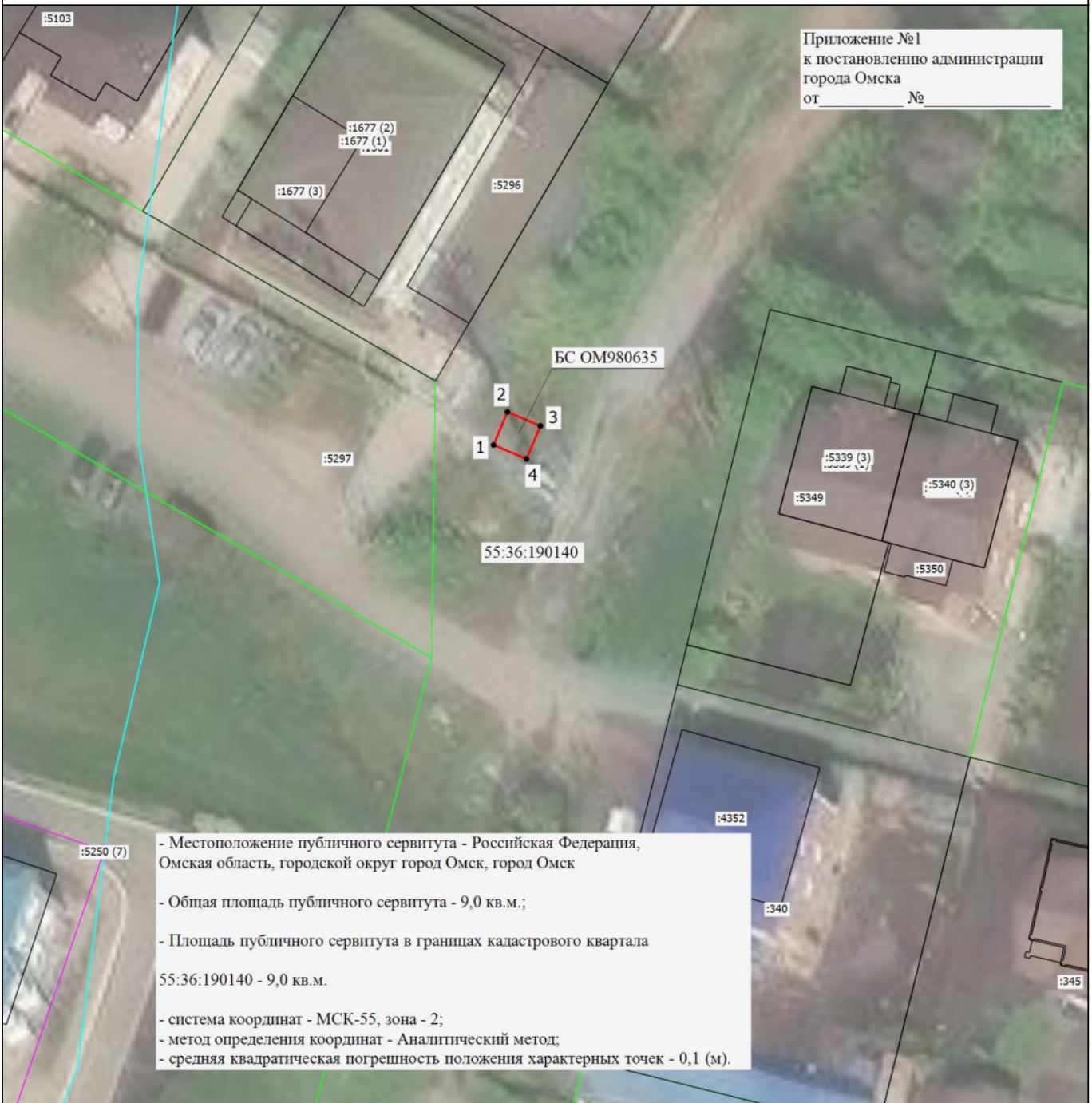
Обозначение характерных точек границ	Существующие координаты, м		Измененные (уточненные) координаты, м		Метод определения координат характерной точки	Средняя квадратическая погрешность положения характерной точки (Mt), м	Описание обозначения точки на местности (при наличии)
	X	Y	X	Y			
1	2	3	4	5	6	7	8
-	-	-	-	-	-	-	

3. Сведения о характерных точках части (частей) границы объекта

Обозначение характерных точек части границы	Существующие координаты, м		Измененные (уточненные) координаты, м		Метод определения координат характерной точки	Средняя квадратическая погрешность положения характерной точки (Mt), м	Описание обозначения точки на местности (при наличии)
	X	Y	X	Y			
1	2	3	4	5	6	7	8
-	-	-	-	-	-	-	

# Схема расположения границ публичного сервитута

Приложение №1  
к постановлению администрации  
города Омска  
от \_\_\_\_\_ № \_\_\_\_\_



- Местоположение публичного сервитута - Российская Федерация, Омская область, городской округ город Омск, город Омск

- Общая площадь публичного сервитута - 9,0 кв.м.;

- Площадь публичного сервитута в границах кадастрового квартала 55:36:190140 - 9,0 кв.м.

- система координат - МСК-55, зона - 2;

- метод определения координат - Аналитический метод;

- средняя квадратическая погрешность положения характерных точек - 0,1 (м).

Масштаб 1:500

Условные обозначения

- |              |  |          |   |
|--------------|--|----------|---|
| ●            | - Характерная точка границы публичного сервитута     | 1        | - Обозначение новой характерной точки   |
| :5297        | - Кадастровый номер земельного участка               | :5103    | - Кадастровый номер здания  |
| — (green)    | - Граница земельного участка и кадастрового квартала | — (grey) | - Часть контура, образованного проекцией существующего в ЕГРН наземного конструктивного элемента здания, сооружения, объекта незавершенного строительства     |
| — (purple)   | - Граница сооружения                                 | — (cyan) | - Граница зон с особыми условиями   |
| 55:36:190140 | - Номер кадастрового квартала                        | — (red)  | - Проектные границы публичного сервитута для использования земель кадастровых кварталов в целях эксплуатации антенно-мачтового сооружения связи (BC OM980635) |



Подпись \_\_\_\_\_

Дата " 12 " марта 2026 г.

Место для оттиска печати (при наличии) лица, составившего описание местоположения границ объекта

## ГРАФИЧЕСКОЕ ОПИСАНИЕ

местоположения границ населенных пунктов, территориальных зон, особо охраняемых природных территорий, зон с особыми условиями использования территории

**Публичный сервитут для использования земель кадастровых кварталов в целях эксплуатации антенно-мачтового сооружения связи БС ОМ980660**

(наименование объекта, местоположение границ которого описано (далее - объект))

### Раздел 1

#### Сведения об объекте

№ п/п	Характеристики объекта	Описание характеристик
1	2	3
1.	Местоположение объекта	Омская область, г.о город Омск, город Омск
2.	Площадь объекта +/- величина погрешности определения площади (P +/- Дельта P)	13 +/- 1 м <sup>2</sup>
3.	Иные характеристики объекта	<p>Вид объекта реестра границ: Граница публичного сервитута</p> <p>Кадастровый номер квартала: 55:36:190419</p> <p>Вид или наименование публичного сервитута по документу: Публичный сервитут для использования земель кадастровых кварталов в целях эксплуатации антенно-мачтового сооружения связи БС ОМ980660</p> <p>Цель установления публичного сервитута: Публичный сервитут для использования земель кадастровых кварталов в целях эксплуатации антенно-мачтового сооружения связи БС ОМ980660</p> <p>Срок публичного сервитута: 49 лет</p> <p>Обладатель публичного сервитута: Общество с ограниченной ответственностью "Пилар" (ИНН: 7703711642, ОГРН: 1097746775422, адрес эл. почты: pilar@t2.ru, почтовый адрес: 108811, г. Москва, км 3 22-й (Киевское ш.), двлд. 6, стр. 1, этаж 5, комната 33)</p>

## Раздел 2

### Сведения о местоположении границ объекта

1. Система координат МСК-55, зона 2

2. Сведения о характерных точках границ объекта

Обозначение характерных точек границ	Координаты, м		Метод определения координат характерной точки	Средняя квадратическая погрешность положения характерной точки (Mt), м	Описание обозначения точки на местности (при наличии)
	X	Y			
1	2	3	4	5	6
1	476551.41	2158996.50	Аналитический метод	0.10	Закрепление отсутствует
2	476554.94	2158996.67	Аналитический метод	0.10	Закрепление отсутствует
3	476554.77	2159000.24	Аналитический метод	0.10	Закрепление отсутствует
4	476551.23	2159000.06	Аналитический метод	0.10	Закрепление отсутствует
1	476551.41	2158996.50	Аналитический метод	0.10	Закрепление отсутствует

3. Сведения о характерных точках части (частей) границы объекта

Обозначение характерных точек части границы	Координаты, м		Метод определения координат характерной точки	Средняя квадратическая погрешность положения характерной точки (Mt), м	Описание обозначения точки на местности (при наличии)
	X	Y			
1	2	3	4	5	6
-	-	-	-	-	-

### Раздел 3

#### Сведения о местоположении измененных (уточненных) границ объекта

1. Система координат -

2. Сведения о характерных точках границ объекта

Обозначение характерных точек границ	Существующие координаты, м		Измененные (уточненные) координаты, м		Метод определения координат характерной точки	Средняя квадратическая погрешность положения характерной точки (Mt), м	Описание обозначения точки на местности (при наличии)
	X	Y	X	Y			
1	2	3	4	5	6	7	8
-	-	-	-	-	-	-	

3. Сведения о характерных точках части (частей) границы объекта

Обозначение характерных точек части границы	Существующие координаты, м		Измененные (уточненные) координаты, м		Метод определения координат характерной точки	Средняя квадратическая погрешность положения характерной точки (Mt), м	Описание обозначения точки на местности (при наличии)
	X	Y	X	Y			
1	2	3	4	5	6	7	8
-	-	-	-	-	-	-	

## Схема расположения границ публичного сервитута



- Местоположение публичного сервитута - Российская Федерация, Омская область, городской округ город Омск, город Омск

- Общая площадь публичного сервитута - 13,0 кв.м.;

- Площадь публичного сервитута в границах кадастрового квартала 55:36:190419 - 13,0 кв.м.

- система координат - МСК-55, зона - 2;

- метод определения координат - Аналитический метод;

- средняя квадратическая погрешность положения характерных точек - 0,1 (м).

Масштаб 1:500

**Условные обозначения**

- |                      |  |  |
|----------------------|--|--|
| <p>1</p> <p>:167</p> | <ul style="list-style-type: none"> <li>- Проектные границы публичного сервитута для использования земель кадастровых кварталов в целях эксплуатации антенно-мачтового сооружения связи (БС ОМ980660)</li> <li>- Обозначение новой характерной точки</li> <li>- Кадастровый номер земельного участка</li> <li>- Граница зоны с особыми условиями</li> </ul> | <ul style="list-style-type: none"> <li>- Характерная точка границы публичного сервитута</li> <li>- Проектные границы публичного сервитута для использования земель кадастровых кварталов в целях эксплуатации антенно-мачтового сооружения связи (БС ОМ980660)</li> <li>- Граница земельного участка и кадастрового квартала</li> <li>- Номер кадастрового квартала</li> </ul> |
|----------------------|--|--|

55:36:190419



Подпись \_\_\_\_\_

Дата " 12 " марта 2026 г.

*Место для оттиска печати (при наличии) лица, составившего описание местоположения границ объекта*

## ГРАФИЧЕСКОЕ ОПИСАНИЕ

местоположения границ населенных пунктов, территориальных зон, особо охраняемых природных территорий, зон с особыми условиями использования территории

**Публичный сервитут для использования земель кадастровых кварталов в целях эксплуатации антенно-мачтового сооружения связи ОМ980792**

(наименование объекта, местоположение границ которого описано (далее - объект))

### Раздел 1

#### Сведения об объекте

№ п/п	Характеристики объекта	Описание характеристик
1	2	3
1.	Местоположение объекта	Омская область, город Омск
2.	Площадь объекта +/- величина погрешности определения площади (Р +/- Дельта Р)	10 +/- 1 м <sup>2</sup>
3.	Иные характеристики объекта	<p>Вид объекта реестра границ: Граница публичного сервитута</p> <p>Кадастровый номер квартала: 55:36:061002</p> <p>Вид или наименование публичного сервитута по документу: Публичный сервитут для использования земель кадастровых кварталов в целях эксплуатации антенно-мачтового сооружения связи ОМ980792</p> <p>Цель установления публичного сервитута: Публичный сервитут для использования земель кадастровых кварталов в целях эксплуатации антенно-мачтового сооружения связи ОМ980792</p> <p>Срок публичного сервитута: 49 лет</p> <p>Обладатель публичного сервитута: Общество с ограниченной ответственностью "Пилар" (ИНН: 7703711642, ОГРН: 1097746775422, адрес эл. почты: pilar@t2.ru, почтовый адрес: 108811, г. Москва, км 3 22-й (Киевское ш.), двлд. 6, стр. 1, этаж 5, комната 33)</p>

## Раздел 2

### Сведения о местоположении границ объекта

1. Система координат МСК-55, зона 2

2. Сведения о характерных точках границ объекта

Обозначение характерных точек границ	Координаты, м		Метод определения координат характерной точки	Средняя квадратическая погрешность положения характерной точки (Mt), м	Описание обозначения точки на местности (при наличии)
	X	Y			
1	2	3	4	5	6
1	490771.94	2166099.79	Аналитический метод	0.10	Закрепление отсутствует
2	490772.45	2166102.96	Аналитический метод	0.10	Закрепление отсутствует
3	490769.30	2166103.47	Аналитический метод	0.10	Закрепление отсутствует
4	490768.79	2166100.29	Аналитический метод	0.10	Закрепление отсутствует
1	490771.94	2166099.79	Аналитический метод	0.10	Закрепление отсутствует

3. Сведения о характерных точках части (частей) границы объекта

Обозначение характерных точек части границы	Координаты, м		Метод определения координат характерной точки	Средняя квадратическая погрешность положения характерной точки (Mt), м	Описание обозначения точки на местности (при наличии)
	X	Y			
1	2	3	4	5	6
-	-	-	-	-	-

### Раздел 3

#### Сведения о местоположении измененных (уточненных) границ объекта

1. Система координат -

2. Сведения о характерных точках границ объекта

Обозначение характерных точек границ	Существующие координаты, м		Измененные (уточненные) координаты, м		Метод определения координат характерной точки	Средняя квадратическая погрешность положения характерной точки (Mt), м	Описание обозначения точки на местности (при наличии)
	X	Y	X	Y			
1	2	3	4	5	6	7	8
-	-	-	-	-	-	-	

3. Сведения о характерных точках части (частей) границы объекта

Обозначение характерных точек части границы	Существующие координаты, м		Измененные (уточненные) координаты, м		Метод определения координат характерной точки	Средняя квадратическая погрешность положения характерной точки (Mt), м	Описание обозначения точки на местности (при наличии)
	X	Y	X	Y			
1	2	3	4	5	6	7	8
-	-	-	-	-	-	-	

## Схема расположения границ публичного сервитута

МСК-55, зона 2

55:36-7.2871

Приложение №1  
к постановлению администрации  
городского округа города Омск  
от \_\_\_\_\_ № \_\_\_\_\_



- Местоположение публичного сервитута - Российская Федерация, Омская область, городской округ город Омск, проезд 4-й Амурский;
- Общая площадь публичного сервитута - 10,0 кв.м.;
- Площадь публичного сервитута в границах кадастрового квартала 55:36:061002 - 10,0 кв.м.;
- система координат - МСК-55, зона - 2;
- метод определения координат - Аналитический метод;
- средняя квадратическая погрешность положения характерных точек - 0,1 (м).

Масштаб 1:300

**Условные обозначения**

- |  |   |
|--|---|
| <ul style="list-style-type: none"> <li>• - Характерная точка границы, сведения о которой позволяют однозначно определить ее положение на местности</li> <li>— (solid blue) - Граница здания</li> <li>- - - (dashed purple) - Граница территориальной зоны</li> <li>:4940 - Кадастровый номер земельного участка</li> <li>— (solid red) - Проектные границы публичного сервитута для использования земель кадастровых кварталов в целях эксплуатации антенно-мачтового сооружения связи (OM980792)</li> </ul> | <ul style="list-style-type: none"> <li>1 - Обозначение новой характерной точки</li> <li>— (solid green) - Граница кадастрового квартала</li> <li>55:36-7.2871 - Территориальная зона 55:36-7.2871 — Зона сельскохозяйственного использования</li> <li>55:36:061002 - Номер кадастрового квартала</li> </ul> |
|--|---|

Подпись \_\_\_\_\_



Дата " 12 " марта 2026 г.

Место для оттиска печати (три экземпляра) лица, составившего описание местоположения границ объекта

## ГРАФИЧЕСКОЕ ОПИСАНИЕ

местоположения границ населенных пунктов, территориальных зон, особо охраняемых природных территорий, зон с особыми условиями использования территории

**Публичный сервитут для использования земель кадастровых кварталов в целях эксплуатации антенно-мачтового сооружения связи ОМ980907**

(наименование объекта, местоположение границ которого описано (далее - объект))

### Раздел 1

#### Сведения об объекте

№ п/п	Характеристики объекта	Описание характеристик
1	2	3
1.	Местоположение объекта	Омская область, город Омск
2.	Площадь объекта +/- величина погрешности определения площади (Р +/- Дельта Р)	9 +/- 1 м <sup>2</sup>
3.	Иные характеристики объекта	<p>Вид объекта реестра границ: Граница публичного сервитута</p> <p>Кадастровый номер квартала: 55:36:070103</p> <p>Вид или наименование публичного сервитута по документу: Публичный сервитут для использования земель кадастровых кварталов в целях эксплуатации антенно-мачтового сооружения связи ОМ980907</p> <p>Цель установления публичного сервитута: Публичный сервитут для использования земель кадастровых кварталов в целях эксплуатации антенно-мачтового сооружения связи ОМ980907</p> <p>Срок публичного сервитута: 49 лет</p> <p>Обладатель публичного сервитута: Общество с ограниченной ответственностью "Пилар" (ИНН: 7703711642, ОГРН: 1097746775422, адрес эл. почты: pilar@t2.ru, почтовый адрес: 108811, г. Москва, км 3 22-й (Киевское ш.), двлд. 6, стр. 1, этаж 5, комната 33)</p>

## Раздел 2

### Сведения о местоположении границ объекта

1. Система координат МСК-55, зона 2

2. Сведения о характерных точках границ объекта

Обозначение характерных точек границ	Координаты, м		Метод определения координат характерной точки	Средняя квадратическая погрешность положения характерной точки (Mt), м	Описание обозначения точки на местности (при наличии)
	X	Y			
1	2	3	4	5	6
1	490370.13	2158324.44	Аналитический метод	0.10	Закрепление отсутствует
2	490371.35	2158327.02	Аналитический метод	0.10	Закрепление отсутствует
3	490368.59	2158328.33	Аналитический метод	0.10	Закрепление отсутствует
4	490367.38	2158325.74	Аналитический метод	0.10	Закрепление отсутствует
1	490370.13	2158324.44	Аналитический метод	0.10	Закрепление отсутствует

3. Сведения о характерных точках части (частей) границы объекта

Обозначение характерных точек части границы	Координаты, м		Метод определения координат характерной точки	Средняя квадратическая погрешность положения характерной точки (Mt), м	Описание обозначения точки на местности (при наличии)
	X	Y			
1	2	3	4	5	6
-	-	-	-	-	-

### Раздел 3

#### Сведения о местоположении измененных (уточненных) границ объекта

1. Система координат -

2. Сведения о характерных точках границ объекта

Обозначение характерных точек границ	Существующие координаты, м		Измененные (уточненные) координаты, м		Метод определения координат характерной точки	Средняя квадратическая погрешность положения характерной точки (Mt), м	Описание обозначения точки на местности (при наличии)
	X	Y	X	Y			
1	2	3	4	5	6	7	8
-	-	-	-	-	-	-	

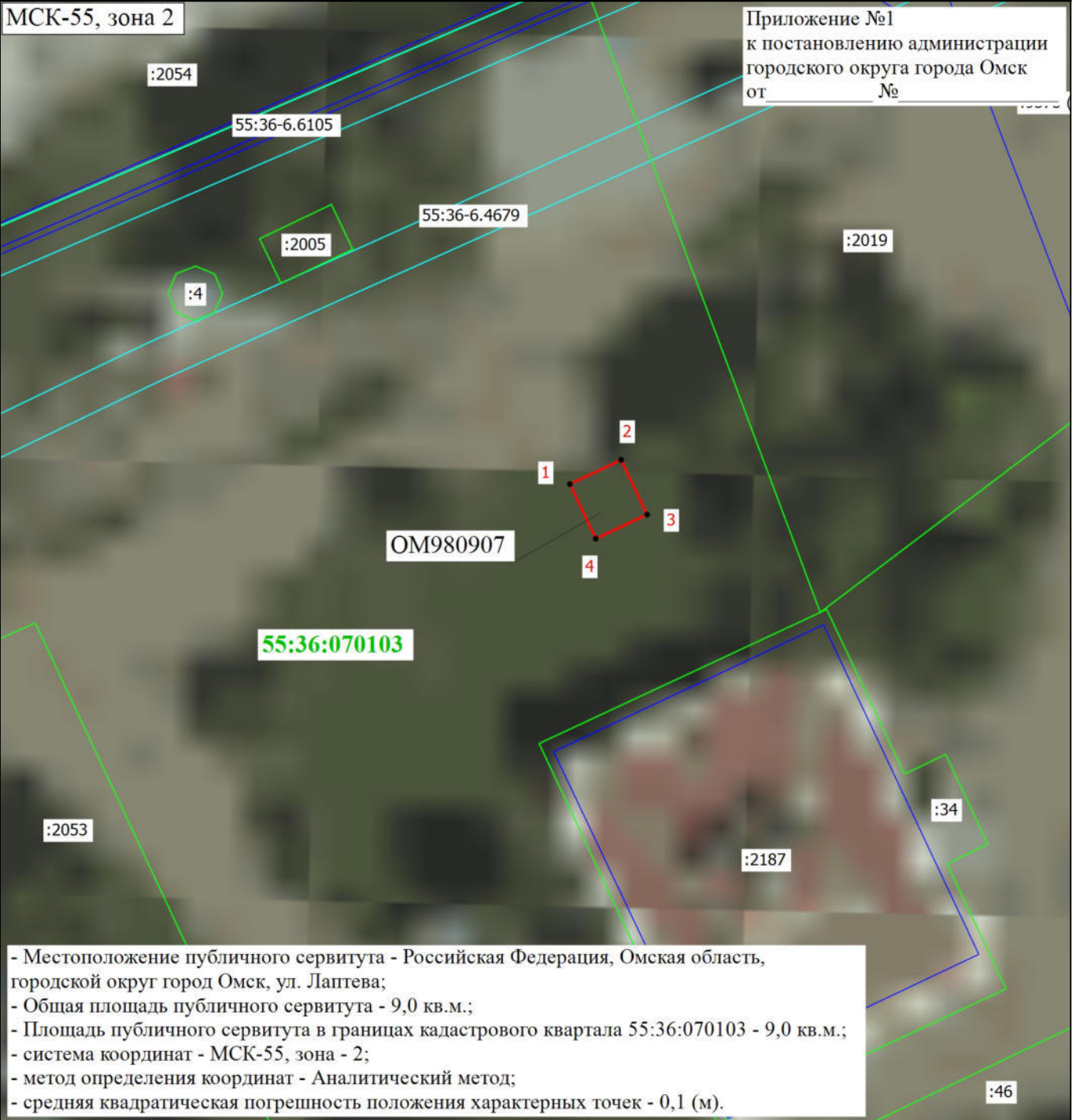
3. Сведения о характерных точках части (частей) границы объекта

Обозначение характерных точек части границы	Существующие координаты, м		Измененные (уточненные) координаты, м		Метод определения координат характерной точки	Средняя квадратическая погрешность положения характерной точки (Mt), м	Описание обозначения точки на местности (при наличии)
	X	Y	X	Y			
1	2	3	4	5	6	7	8
-	-	-	-	-	-	-	

# Схема расположения границ публичного сервитута

МСК-55, зона 2

Приложение №1  
к постановлению администрации  
городского округа города Омск  
от \_\_\_\_\_ № \_\_\_\_\_



- Местоположение публичного сервитута - Российская Федерация, Омская область, городской округ город Омск, ул. Лаптева;  
- Общая площадь публичного сервитута - 9,0 кв.м.;  
- Площадь публичного сервитута в границах кадастрового квартала 55:36:070103 - 9,0 кв.м.;  
- система координат - МСК-55, зона - 2;  
- метод определения координат - Аналитический метод;  
- средняя квадратическая погрешность положения характерных точек - 0,1 (м).

Масштаб 1:300

Условные обозначения	
•	- Характерная точка границы, сведения о которой позволяют однозначно определить ее положение на местности
— (green)	- Граница земельного участка
— (blue)	- Граница сооружения
— (cyan)	- Граница зоны с особыми условиями
55:36:061002	- Номер кадастрового квартала
1	- Обозначение новой характерной точки
— (blue)	- Граница здания
— (green)	- Граница кадастрового квартала
:2019	- Кадастровый номер земельного участка
— (red)	- Проектные границы публичного сервитута для использования земель кадастровых кварталов в целях эксплуатации антенно-мачтового сооружения связи (OM980907)

Подпись \_\_\_\_\_



Дата " 12 " марта 2026 г.

Место для оттиска печати (при наличии) лица, составившего описание местоположения границ объекта

## ГРАФИЧЕСКОЕ ОПИСАНИЕ

местоположения границ населенных пунктов, территориальных зон, особо охраняемых природных территорий, зон с особыми условиями использования территории

**Публичный сервитут для использования земель кадастровых кварталов в целях эксплуатации антенно-мачтового сооружения связи БС ОМ980908**

(наименование объекта, местоположение границ которого описано (далее - объект))

### Раздел 1

#### Сведения об объекте

№ п/п	Характеристики объекта	Описание характеристик
1	2	3
1.	Местоположение объекта	Омская область, г.о город Омск, город Омск
2.	Площадь объекта +/- величина погрешности определения площади (P +/- Дельта P)	10 +/- 1 м <sup>2</sup>
3.	Иные характеристики объекта	<p>Вид объекта реестра границ: Граница публичного сервитута</p> <p>Кадастровый номер квартала: 55:36:100902</p> <p>Вид или наименование публичного сервитута по документу: Публичный сервитут для использования земель кадастровых кварталов в целях эксплуатации антенно-мачтового сооружения связи БС ОМ980908</p> <p>Цель установления публичного сервитута: Публичный сервитут для использования земель кадастровых кварталов в целях эксплуатации антенно-мачтового сооружения связи БС ОМ980908</p> <p>Срок публичного сервитута: 49 лет</p> <p>Обладатель публичного сервитута: Общество с ограниченной ответственностью "Пилар" (ИНН: 7703711642, ОГРН: 1097746775422, адрес эл. почты: pilar@t2.ru, почтовый адрес: 108811, г. Москва, км 3 22-й (Киевское ш.), двлд. 6, стр. 1, этаж 5, комната 33)</p>

## Раздел 2

### Сведения о местоположении границ объекта

1. Система координат МСК-55, зона 2

2. Сведения о характерных точках границ объекта

Обозначение характерных точек границ	Координаты, м		Метод определения координат характерной точки	Средняя квадратическая погрешность положения характерной точки (Mt), м	Описание обозначения точки на местности (при наличии)
	X	Y			
1	2	3	4	5	6
1	485182.95	2153844.59	Аналитический метод	0.10	Закрепление отсутствует
2	485182.44	2153847.60	Аналитический метод	0.10	Закрепление отсутствует
3	485179.16	2153847.06	Аналитический метод	0.10	Закрепление отсутствует
4	485179.66	2153844.05	Аналитический метод	0.10	Закрепление отсутствует
1	485182.95	2153844.59	Аналитический метод	0.10	Закрепление отсутствует

3. Сведения о характерных точках части (частей) границы объекта

Обозначение характерных точек части границы	Координаты, м		Метод определения координат характерной точки	Средняя квадратическая погрешность положения характерной точки (Mt), м	Описание обозначения точки на местности (при наличии)
	X	Y			
1	2	3	4	5	6
-	-	-	-	-	-

### Раздел 3

#### Сведения о местоположении измененных (уточненных) границ объекта

1. Система координат -

2. Сведения о характерных точках границ объекта

Обозначение характерных точек границ	Существующие координаты, м		Измененные (уточненные) координаты, м		Метод определения координат характерной точки	Средняя квадратическая погрешность положения характерной точки (Mt), м	Описание обозначения точки на местности (при наличии)
	X	Y	X	Y			
1	2	3	4	5	6	7	8
-	-	-	-	-	-	-	

3. Сведения о характерных точках части (частей) границы объекта

Обозначение характерных точек части границы	Существующие координаты, м		Измененные (уточненные) координаты, м		Метод определения координат характерной точки	Средняя квадратическая погрешность положения характерной точки (Mt), м	Описание обозначения точки на местности (при наличии)
	X	Y	X	Y			
1	2	3	4	5	6	7	8
-	-	-	-	-	-	-	

# Схема расположения границ публичного сервитута

Приложение №1  
к постановлению администрации  
города Омска  
от \_\_\_\_\_ № \_\_\_\_\_



- Местоположение публичного сервитута - Российская Федерация, Омская область, городской округ город Омск, город Омск  
 - Общая площадь публичного сервитута - 10,0 кв.м.;  
 - Площадь публичного сервитута в границах кадастрового квартала 55:36:100902 - 10,0 кв.м.  
 - система координат - МСК-55, зона - 2;  
 - метод определения координат - Аналитический метод;  
 - средняя квадратическая погрешность положения характерных точек - 0,1 (м).

Масштаб 1:500

Условные обозначения

- - Характерная точка границы публичного сервитута
- - Граница земельного участка и кадастрового квартала
- - Проектные границы публичного сервитута для использования земель кадастровых кварталов в целях эксплуатации антенно-мачтового сооружения связи (ОМ980908)
- - Граница зоны с особыми условиями

1

- Обозначение новой характерной точки

:3654

- Кадастровый номер земельного участка

- Граница сооружения

:161201

- Кадастровый номер сооружения



Подпись \_\_\_\_\_

Дата " 11 " марта 2026 г.

Место для оттиска печати (при наличии) лица, составившего описание местоположения границ объекта

## ГРАФИЧЕСКОЕ ОПИСАНИЕ

местоположения границ населенных пунктов, территориальных зон, особо охраняемых природных территорий, зон с особыми условиями использования территории

**Публичный сервитут для использования земель кадастровых кварталов в целях эксплуатации антенно-мачтового сооружения связи БС ОМ980952**

(наименование объекта, местоположение границ которого описано (далее - объект))

### Раздел 1

#### Сведения об объекте

№ п/п	Характеристики объекта	Описание характеристик
1	2	3
1.	Местоположение объекта	Омская область, м.р-н Омский, с.п Ачаирское, поселок Речной
2.	Площадь объекта +/- величина погрешности определения площади (Р +/- Дельта Р)	81 +/- 3 м <sup>2</sup>
3.	Иные характеристики объекта	<p>Вид объекта реестра границ: Граница публичного сервитута</p> <p>Кадастровый номер квартала: 55:20:020803</p> <p>Вид или наименование публичного сервитута по документу: Публичный сервитут для использования земель кадастровых кварталов в целях эксплуатации антенно-мачтового сооружения связи БС ОМ980952</p> <p>Цель установления публичного сервитута: Публичный сервитут для использования земель кадастровых кварталов в целях эксплуатации антенно-мачтового сооружения связи БС ОМ980952</p> <p>Срок публичного сервитута: 49 лет</p> <p>Обладатель публичного сервитута: Общество с ограниченной ответственностью "Пилар" (ИНН: 7703711642, ОГРН: 1097746775422, адрес эл. почты: pilar@t2.ru, почтовый адрес: 108811, г. Москва, км 3 22-й (Киевское ш.), двлд. 6, стр. 1, этаж 5, комната 33)</p>

## Раздел 2

### Сведения о местоположении границ объекта

1. Система координат МСК-55, зона 2

2. Сведения о характерных точках границ объекта

Обозначение характерных точек границ	Координаты, м		Метод определения координат характерной точки	Средняя квадратическая погрешность положения характерной точки (Mt), м	Описание обозначения точки на местности (при наличии)
	X	Y			
1	2	3	4	5	6
1	448340.24	2189655.07	Аналитический метод	0.10	Закрепление отсутствует
2	448335.49	2189661.68	Аналитический метод	0.10	Закрепление отсутствует
3	448327.37	2189655.72	Аналитический метод	0.10	Закрепление отсутствует
4	448332.09	2189649.23	Аналитический метод	0.10	Закрепление отсутствует
1	448340.24	2189655.07	Аналитический метод	0.10	Закрепление отсутствует

3. Сведения о характерных точках части (частей) границы объекта

Обозначение характерных точек части границы	Координаты, м		Метод определения координат характерной точки	Средняя квадратическая погрешность положения характерной точки (Mt), м	Описание обозначения точки на местности (при наличии)
	X	Y			
1	2	3	4	5	6
-	-	-	-	-	-

### Раздел 3

#### Сведения о местоположении измененных (уточненных) границ объекта

1. Система координат -

2. Сведения о характерных точках границ объекта

Обозначение характерных точек границ	Существующие координаты, м		Измененные (уточненные) координаты, м		Метод определения координат характерной точки	Средняя квадратическая погрешность положения характерной точки (Mt), м	Описание обозначения точки на местности (при наличии)
	X	Y	X	Y			
1	2	3	4	5	6	7	8
-	-	-	-	-	-	-	

3. Сведения о характерных точках части (частей) границы объекта

Обозначение характерных точек части границы	Существующие координаты, м		Измененные (уточненные) координаты, м		Метод определения координат характерной точки	Средняя квадратическая погрешность положения характерной точки (Mt), м	Описание обозначения точки на местности (при наличии)
	X	Y	X	Y			
1	2	3	4	5	6	7	8
-	-	-	-	-	-	-	

# Схема расположения границ публичного сервитута

Приложение №1  
к постановлению администрации  
Омского муниципального района  
от \_\_\_\_\_ № \_\_\_\_\_

:257

БС ОМ980952

55:20:020803

:250

:3026

- Местоположение публичного сервитута - Российская Федерация, Омская область, муниципальный район Омский, сельское поселение Ачапское, поселок Речной

- Общая площадь публичного сервитута - 81,0 кв.м.;

- Площадь публичного сервитута в границах кадастрового квартала

55:20:020803 - 81,0 кв.м.

- система координат - МСК-55, зона - 2;

- метод определения координат - Аналитический метод;

- средняя квадратическая погрешность положения характерных точек - 0,1 (м).

Масштаб 1:500

## Условные обозначения

- - Характерная точка границы публичного сервитута
- (зеленая линия) - Граница земельного участка и кадастрового квартала
- (красная линия) - Проектные границы публичного сервитута для использования земель кадастровых кварталов в целях эксплуатации антенно-мачтового сооружения (ОМ980952)
- (голубая линия) - Граница зоны с особыми условиями

- 1 - Обозначение новой характерной точки
- :3026 - Кадастровый номер земельного участка
- (фиолетовая линия) - Граница сооружения



Подпись \_\_\_\_\_

Дата " 11 " марта 2026 г.

Место для оттиска печати (при наличии) лица, составившего описание местоположения границ объекта

**ГРАФИЧЕСКОЕ ОПИСАНИЕ местоположения границ населенных пунктов,  
территориальных зон, особо охраняемых природных территорий, зон с особыми  
условиями использования территории**

**Публичный сервитут для использования земель кадастровых кварталов в целях  
эксплуатации антенно-мачтового сооружения связи ОМ980993**

(наименование объекта, местоположение границ которого описано (далее - объект))

**Раздел 1**

**Сведения об объекте**

<b>№ п/п</b>	<b>Характеристики объекта</b>	<b>Описание характеристик</b>
<b>1</b>	<b>2</b>	<b>3</b>
1.	Местоположение объекта	Омская область, город Омск
2.	Площадь объекта +/- величина погрешности определения площади (Р +/- Дельта Р)	9 +/- 1 м <sup>2</sup>
3.	Иные характеристики объекта	<p>Вид объекта реестра границ: Граница публичного сервитута</p> <p>Кадастровый номер квартала: 55:36:050207</p> <p>Вид или наименование публичного сервитута по документу: Публичный сервитут для использования земель кадастровых кварталов в целях эксплуатации антенномачтового сооружения связи ОМ980993</p> <p>Цель установления публичного сервитута: Публичный сервитут для использования земель кадастровых кварталов в целях эксплуатации антенно-мачтового сооружения связи ОМ980993</p> <p>Срок публичного сервитута: 49 лет</p> <p>Обладатель публичного сервитута: Общество с ограниченной ответственностью "Пилар" (ИНН: 7703711642, ОГРН: 1097746775422, адрес эл. почты: pilar@t2.ru, почтовый адрес: 108811, г. Москва, км 3 22-й (Киевское ш.), двлд. 6, стр. 1, этаж 5, комната 33)</p>

## Раздел 2

### Сведения о местоположении границ объекта

1. Система координат МСК-55, зона 2

2. Сведения о характерных точках границ объекта

Обозначение характерных точек границ	Координаты, м		Метод определения координат характерной точки	Средняя квадратическая погрешность положения характерной точки (Mt), м	Описание обозначения точки на местности (при наличии)
	X	Y			
1	2	3	4	5	6
1	490481.23	2157226.14	Аналитический метод	0.10	Закрепление отсутствует
2	490480.90	2157229.08	Аналитический метод	0.10	Закрепление отсутствует
3	490477.93	2157228.75	Аналитический метод	0.10	Закрепление отсутствует
4	490478.25	2157225.81	Аналитический метод	0.10	Закрепление отсутствует
1	490481.23	2157226.14	Аналитический метод	0.10	Закрепление отсутствует

3. Сведения о характерных точках части (частей) границы объекта

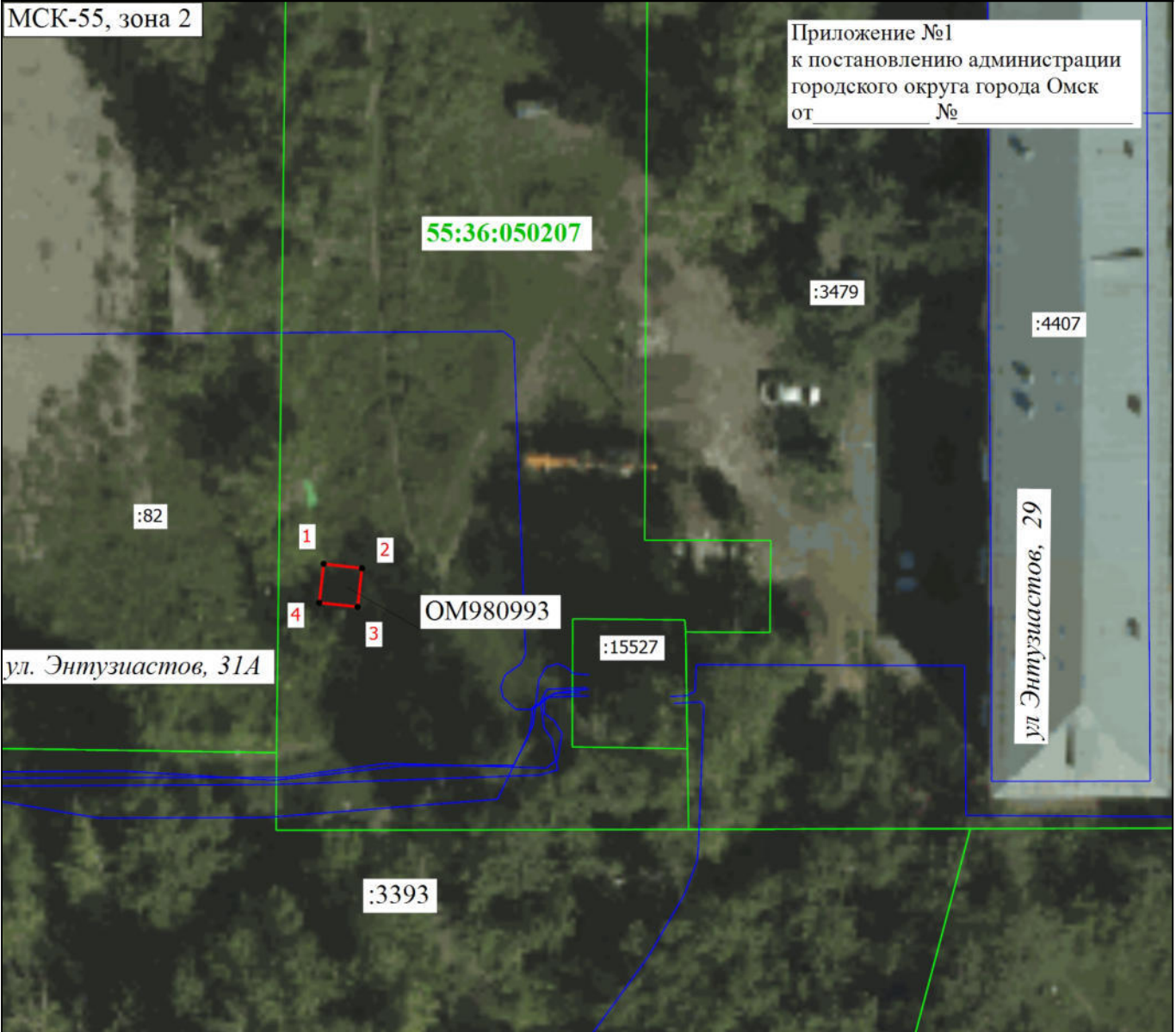
Обозначение характерных точек части границы	Координаты, м		Метод определения координат характерной точки	Средняя квадратическая погрешность положения характерной точки (Mt), м	Описание обозначения точки на местности (при наличии)
	X	Y			
1	2	3	4	5	6
-	-	-	-	-	-



# Схема расположения границ публичного сервитута

МСК-55, зона 2

Приложение №1  
к постановлению администрации  
городского округа города Омск  
от \_\_\_\_\_ № \_\_\_\_\_



- Местоположение публичного сервитута - Российская Федерация, Омская область, городской округ город Омск, ул.Энтузиастов, 31А;  
- Общая площадь публичного сервитута - 9,0 кв.м.;  
- Площадь публичного сервитута в границах кадастрового квартала 55:36:050207 - 9,0 кв.м.;  
- система координат - МСК-55, зона - 2;  
- метод определения координат - Аналитический метод;  
- средняя квадратическая погрешность положения характерных точек - 0,1 (м).

Масштаб 1:500

### Условные обозначения

- |           |  |           |  |
|-----------|--|-----------|--|
| •         | - Характерная точка границы, сведения о которой позволяют однозначно определить ее положение на местности  | 1         | - Обозначение новой характерной точки  |
| — (green) | - Граница земельного участка   | — (blue)  | - Граница здания                       |
| — (blue)  | - Граница сооружения   | — (green) | - Граница кадастрового квартала        |
| — (cyan)  | - Граница зоны с особыми условиями   | — (green) | - Кадастровый номер земельного участка |
| — (red)   | - Проектные границы публичного сервитута для использования земель кадастровых кварталов целях эксплуатации антенно-мачтового сооружения (OM980993) | :3479     |  |

Подпись \_\_\_\_\_



Дата " 12 " марта 2026 г.

Место для оттиска печати (для нотариуса) лица, составившего описание местоположения границ объекта

**ГРАФИЧЕСКОЕ ОПИСАНИЕ местоположения границ населенных пунктов,  
территориальных зон, особо охраняемых природных территорий, зон с особыми  
условиями использования территории**

**Публичный сервитут для использования земель кадастровых кварталов в целях  
эксплуатации антенно-мачтового сооружения связи ОМ980997**

(наименование объекта, местоположение границ которого описано (далее - объект))

**Раздел 1**

**Сведения об объекте**

<b>№ п/п</b>	<b>Характеристики объекта</b>	<b>Описание характеристик</b>
<b>1</b>	<b>2</b>	<b>3</b>
1.	Местоположение объекта	Омская область, город Омск
2.	Площадь объекта +/- величина погрешности определения площади (Р +/- Дельта Р)	10 +/- 1 м <sup>2</sup>
3.	Иные характеристики объекта	<p>Вид объекта реестра границ: Граница публичного сервитута</p> <p>Кадастровый номер квартала: 55:36:140103</p> <p>Вид или наименование публичного сервитута по документу: Публичный сервитут для использования земель кадастровых кварталов в целях эксплуатации антенномачтового сооружения связи ОМ980997</p> <p>Цель установления публичного сервитута: Публичный сервитут для использования земель кадастровых кварталов в целях эксплуатации антенно-мачтового сооружения связи ОМ980997</p> <p>Срок публичного сервитута: 49 лет</p> <p>Обладатель публичного сервитута: Общество с ограниченной ответственностью "Пилар" (ИНН: 7703711642, ОГРН: 1097746775422, адрес эл. почты: pilar@t2.ru, почтовый адрес: 108811, г. Москва, км 3 22-й (Киевское ш.), двлд. 6, стр. 1, этаж 5, комната 33)</p>

## Раздел 2

### Сведения о местоположении границ объекта

1. Система координат МСК-55, зона 2

2. Сведения о характерных точках границ объекта

Обозначение характерных точек границ	Координаты, м		Метод определения координат характерной точки	Средняя квадратическая погрешность положения характерной точки (Mt), м	Описание обозначения точки на местности (при наличии)
	X	Y			
1	2	3	4	5	6
1	482460.53	2158126.56	Аналитический метод	0.10	Закрепление отсутствует
2	482458.39	2158128.72	Аналитический метод	0.10	Закрепление отсутствует
3	482456.15	2158126.50	Аналитический метод	0.10	Закрепление отсутствует
4	482458.30	2158124.34	Аналитический метод	0.10	Закрепление отсутствует
1	482460.53	2158126.56	Аналитический метод	0.10	Закрепление отсутствует

3. Сведения о характерных точках части (частей) границы объекта

Обозначение характерных точек части границы	Координаты, м		Метод определения координат характерной точки	Средняя квадратическая погрешность положения характерной точки (Mt), м	Описание обозначения точки на местности (при наличии)
	X	Y			
1	2	3	4	5	6
-	-	-	-	-	-



## Схема расположения границ публичного сервитута



- Местоположение публичного сервитута - Российская Федерация, Омская область, городской округ город Омск, ул.2-я Садовая;
- Общая площадь публичного сервитута - 10,0 кв.м.;
- Площадь публичного сервитута в границах кадастрового квартала 55:36:140103 - 10,0 кв.м.;
- система координат - МСК-55, зона - 2;
- метод определения координат - Аналитический метод;
- средняя квадратическая погрешность положения характерных точек - 0,1 (м).

Масштаб 1:500

**Условные обозначения**

- |  |   |
|--|---|
| <ul style="list-style-type: none"> <li><span style="display: inline-block; width: 10px; height: 10px; background-color: black; border-radius: 50%;"></span> - Характерная точка границы, сведения о которой позволяют однозначно определить ее положение на местности</li> <li><span style="display: inline-block; width: 20px; border-bottom: 1px solid green;"></span> - Граница земельного участка</li> <li><span style="display: inline-block; width: 20px; border-bottom: 3px solid green;"></span> - Граница кадастрового квартала</li> <li><span style="display: inline-block; width: 20px; border-bottom: 1px solid cyan;"></span> - Граница зоны с особыми условиями</li> <li><span style="display: inline-block; width: 20px; border-bottom: 2px solid green; color: green; font-weight: bold;">55:36:140103</span> - Номер кадастрового квартала</li> </ul> | <ul style="list-style-type: none"> <li><span style="display: inline-block; width: 10px; height: 10px; background-color: red; border-radius: 50%;"></span> 1 - Обозначение новой характерной точки</li> <li><span style="display: inline-block; width: 20px; border-bottom: 1px solid blue;"></span> - Граница здания</li> <li><span style="display: inline-block; width: 20px; border-bottom: 1px dashed purple;"></span> - Граница территориальной зоны</li> <li><span style="display: inline-block; width: 20px; border-bottom: 1px solid red; color: red; font-weight: bold;">:4046</span> - Кадастровый номер земельного участка</li> <li><span style="display: inline-block; width: 20px; border-bottom: 2px solid red;"></span> - Проектные границы публичного сервитута для использования земель кадастровых кварталов целях эксплуатации антенно-мачтового сооружения связи (ОМ980997)</li> </ul> |
|--|---|

Подпись \_\_\_\_\_



Дата " 12 " марта 2026 г.

*Место для оттиска печати представителя лица, составившего описание местоположения границ объекта*

**ГРАФИЧЕСКОЕ ОПИСАНИЕ местоположения границ населенных пунктов,  
территориальных зон, особо охраняемых природных территорий, зон с особыми  
условиями использования территории**

**Публичный сервитут для использования земель кадастровых кварталов в целях  
эксплуатации антенно-мачтового сооружения связи ОМ982033**

(наименование объекта, местоположение границ которого описано (далее - объект))

**Раздел 1**

**Сведения об объекте**

<b>№ п/п</b>	<b>Характеристики объекта</b>	<b>Описание характеристик</b>
<b>1</b>	<b>2</b>	<b>3</b>
1.	Местоположение объекта	Омская область, город Омск
2.	Площадь объекта +/- величина погрешности определения площади (Р +/- Дельта Р)	9 +/- 1 м <sup>2</sup>
3.	Иные характеристики объекта	<p>Вид объекта реестра границ: Граница публичного сервитута</p> <p>Кадастровый номер квартала: 55:36:090301</p> <p>Вид или наименование публичного сервитута по документу: Публичный сервитут для использования земель кадастровых кварталов в целях эксплуатации антенномачтового сооружения связи ОМ982033</p> <p>Цель установления публичного сервитута: Публичный сервитут для использования кадастровых кварталов в целях эксплуатации антенно-мачтового сооружения связи ОМ982033</p> <p>Срок публичного сервитута: 49 лет</p> <p>Обладатель публичного сервитута: Общество с ограниченной ответственностью "Пилар" (ИНН: 7703711642, ОГРН: 1097746775422, адрес эл. почты: pilar@t2.ru, почтовый адрес: 108811, г. Москва, км 3 22-й (Киевское ш.), двлд. 6, стр. 1, этаж 5, комната 33)</p>

## Раздел 2

### Сведения о местоположении границ объекта

1. Система координат МСК-55, зона 2

2. Сведения о характерных точках границ объекта

Обозначение характерных точек границ	Координаты, м		Метод определения координат характерной точки	Средняя квадратическая погрешность положения характерной точки (Mt), м	Описание обозначения точки на местности (при наличии)
	X	Y			
1	2	3	4	5	6
1	479308.78	2163882.34	Аналитический метод	0.10	Закрепление отсутствует
2	479308.74	2163885.42	Аналитический метод	0.10	Закрепление отсутствует
3	479305.72	2163885.28	Аналитический метод	0.10	Закрепление отсутствует
4	479305.76	2163882.29	Аналитический метод	0.10	Закрепление отсутствует
1	479308.78	2163882.34	Аналитический метод	0.10	Закрепление отсутствует

3. Сведения о характерных точках части (частей) границы объекта

Обозначение характерных точек части границы	Координаты, м		Метод определения координат характерной точки	Средняя квадратическая погрешность положения характерной точки (Mt), м	Описание обозначения точки на местности (при наличии)
	X	Y			
1	2	3	4	5	6
-	-	-	-	-	-



## Схема расположения границ публичного сервитута

Приложение №1  
к постановлению администрации  
городского округа города Омск  
от \_\_\_\_\_ № \_\_\_\_\_



- Местоположение публичного сервитута - Российская Федерация, Омская область, городской округ город Омск, проспект Карла Маркса, 73/1;
- Общая площадь публичного сервитута - 9,0 кв.м.;
- Площадь публичного сервитута в границах кадастрового квартала 55:36:090301 - 9,0 кв.м.;
- система координат - МСК-55, зона - 2;
- метод определения координат - Аналитический метод;
- средняя квадратическая погрешность положения характерных точек - 0,1 (м).

Масштаб 1:500

**Условные обозначения**

- |   |   |
|---|---|
| <ul style="list-style-type: none"> <li>• - Характерная точка границы, сведения о которой позволяют однозначно определить ее положение на местности</li> <li>— (thin green) - Граница земельного участка</li> <li>— (thick green) - Граница кадастрового квартала</li> <li>:3115 - Кадастровый номер земельного участка</li> <li>— (red) - Проектные границы публичного сервитута для использования земель кадастровых кварталов целях эксплуатации антенно-мачтового сооружения (OM982033)</li> </ul> | <ul style="list-style-type: none"> <li>1 - Обозначение новой характерной точки</li> <li>— (blue) - Граница здания</li> <li>— (cyan) - Граница зоны с особыми условиями</li> <li>55:36:090301 - Номер кадастрового квартала</li> </ul> |
|---|---|

Подпись \_\_\_\_\_



Дата " 12 " марта 2026 г.

Место для оттиска печати (при наличии) лица, составившего описание местоположения границ объекта

## ГРАФИЧЕСКОЕ ОПИСАНИЕ

местоположения границ населенных пунктов, территориальных зон, особо охраняемых природных территорий, зон с особыми условиями использования территории

**Публичный сервитут для использования земель кадастровых кварталов в целях эксплуатации антенно-мачтового сооружения связи БС ОМ982069**

(наименование объекта, местоположение границ которого описано (далее - объект))

### Раздел 1

#### Сведения об объекте

№ п/п	Характеристики объекта	Описание характеристик
1	2	3
1.	Местоположение объекта	Омская область, г.о город Омск, город Омск
2.	Площадь объекта +/- величина погрешности определения площади (P +/- Дельта P)	11 +/- 1 м <sup>2</sup>
3.	Иные характеристики объекта	<p>Вид объекта реестра границ: Граница публичного сервитута</p> <p>Кадастровый номер квартала: 55:36:180102</p> <p>Вид или наименование публичного сервитута по документу: Публичный сервитут для использования земель кадастровых кварталов в целях эксплуатации антенно-мачтового сооружения связи БС ОМ982069</p> <p>Цель установления публичного сервитута: Публичный сервитут для использования земель кадастровых кварталов в целях эксплуатации антенно-мачтового сооружения связи БС ОМ982069</p> <p>Срок публичного сервитута: 49 лет</p> <p>Обладатель публичного сервитута: Общество с ограниченной ответственностью "Пилар" (ИНН: 7703711642, ОГРН: 1097746775422, адрес эл. почты: pilar@t2.ru, почтовый адрес: 108811, г. Москва, км 3 22-й (Киевское ш.), двлд. 6, стр. 1, этаж 5, комната 33)</p>

## Раздел 2

### Сведения о местоположении границ объекта

1. Система координат МСК-55, зона 2

2. Сведения о характерных точках границ объекта

Обозначение характерных точек границ	Координаты, м		Метод определения координат характерной точки	Средняя квадратическая погрешность положения характерной точки (Mt), м	Описание обозначения точки на местности (при наличии)
	X	Y			
1	2	3	4	5	6
1	473499.04	2169247.71	Аналитический метод	0.10	Закрепление отсутствует
2	473501.54	2169249.99	Аналитический метод	0.10	Закрепление отсутствует
3	473499.66	2169252.49	Аналитический метод	0.10	Закрепление отсутствует
4	473497.15	2169250.26	Аналитический метод	0.10	Закрепление отсутствует
1	473499.04	2169247.71	Аналитический метод	0.10	Закрепление отсутствует

3. Сведения о характерных точках части (частей) границы объекта

Обозначение характерных точек части границы	Координаты, м		Метод определения координат характерной точки	Средняя квадратическая погрешность положения характерной точки (Mt), м	Описание обозначения точки на местности (при наличии)
	X	Y			
1	2	3	4	5	6
-	-	-	-	-	-

### Раздел 3

#### Сведения о местоположении измененных (уточненных) границ объекта

1. Система координат -

2. Сведения о характерных точках границ объекта

Обозначение характерных точек границ	Существующие координаты, м		Измененные (уточненные) координаты, м		Метод определения координат характерной точки	Средняя квадратическая погрешность положения характерной точки (Mt), м	Описание обозначения точки на местности (при наличии)
	X	Y	X	Y			
1	2	3	4	5	6	7	8
-	-	-	-	-	-	-	

3. Сведения о характерных точках части (частей) границы объекта

Обозначение характерных точек части границы	Существующие координаты, м		Измененные (уточненные) координаты, м		Метод определения координат характерной точки	Средняя квадратическая погрешность положения характерной точки (Mt), м	Описание обозначения точки на местности (при наличии)
	X	Y	X	Y			
1	2	3	4	5	6	7	8
-	-	-	-	-	-	-	

# Схема расположения границ публичного сервитута

Приложение №1  
к постановлению администрации  
города Омска  
от \_\_\_\_\_ № \_\_\_\_\_



- Местоположение публичного сервитута - Российская Федерация, Омская область, городской округ город Омск, город Омск  
- Общая площадь публичного сервитута - 11,0 кв.м.;  
- Площадь публичного сервитута в границах кадастрового квартала 55:36:180102 - 11,0 кв.м.  
- система координат - МСК-55, зона - 2;  
- метод определения координат - Аналитический метод;  
- средняя квадратическая погрешность положения характерных точек - 0,1 (м).

Условные обозначения

- Проектные границы публичного сервитута для использования земель кадастровых кварталов в целях эксплуатации антенно-мачтового сооружения связи (БС ОМ982069)
- Обозначение новой характерной точки
- Граница земельного участка и кадастрового квартала
- Кадастровый номер здания
- Номер кадастрового квартала

Масштаб 1:500

- Характерная точка границы публичного сервитута
- Кадастровый номер земельного участка
- Граница зоны с особыми условиями
- Граница сооружения



Подпись \_\_\_\_\_

Дата " 12 " марта 2026 г.

Место для оттиска печати (при наличии) лица, составившего описание местоположения границ объекта

**ГРАФИЧЕСКОЕ ОПИСАНИЕ местоположения границ населенных пунктов,  
территориальных зон, особо охраняемых природных территорий, зон с особыми  
условиями использования территории**

**Публичный сервитут для использования земель кадастровых кварталов в целях  
эксплуатации антенно-мачтового сооружения связи ОМ982071**

(наименование объекта, местоположение границ которого описано (далее - объект))

**Раздел 1**

**Сведения об объекте**

<b>№ п/п</b>	<b>Характеристики объекта</b>	<b>Описание характеристик</b>
<b>1</b>	<b>2</b>	<b>3</b>
1.	Местоположение объекта	Омская область, район Омский, село Усть-Заостровка
2.	Площадь объекта +/- величина погрешности определения площади (Р +/- Дельта Р)	9 +/- 1 м <sup>2</sup>
3.	Иные характеристики объекта	<p>Вид объекта реестра границ: Граница публичного сервитута</p> <p>Кадастровый номер квартала: 55:20:233002</p> <p>Вид или наименование публичного сервитута по документу: Публичный сервитут для использования земель кадастровых кварталов в целях эксплуатации антенномачтового сооружения связи ОМ982071</p> <p>Цель установления публичного сервитута: Публичный сервитут для использования земель кадастровых кварталов в целях эксплуатации антенно-мачтового сооружения связи ОМ982071</p> <p>Срок публичного сервитута: 49 лет</p> <p>Обладатель публичного сервитута: Общество с ограниченной ответственностью "Пилар" (ИНН: 7703711642, ОГРН: 1097746775422, адрес эл. почты: pilar@t2.ru, почтовый адрес: 108811, г. Москва, км 3 22-й (Киевское ш.), двлд. 6, стр. 1, этаж 5, комната 33)</p>

## Раздел 2

### Сведения о местоположении границ объекта

1. Система координат МСК-55, зона 2

2. Сведения о характерных точках границ объекта

Обозначение характерных точек границ	Координаты, м		Метод определения координат характерной точки	Средняя квадратическая погрешность положения характерной точки (Mt), м	Описание обозначения точки на местности (при наличии)
	X	Y			
1	2	3	4	5	6
1	458304.96	2178196.24	Аналитический метод	0.10	Закрепление отсутствует
2	458304.21	2178199.11	Аналитический метод	0.10	Закрепление отсутствует
3	458301.28	2178198.22	Аналитический метод	0.10	Закрепление отсутствует
4	458302.12	2178195.32	Аналитический метод	0.10	Закрепление отсутствует
1	458304.96	2178196.24	Аналитический метод	0.10	Закрепление отсутствует

3. Сведения о характерных точках части (частей) границы объекта

Обозначение характерных точек части границы	Координаты, м		Метод определения координат характерной точки	Средняя квадратическая погрешность положения характерной точки (Mt), м	Описание обозначения точки на местности (при наличии)
	X	Y			
1	2	3	4	5	6
-	-	-	-	-	-



## Схема расположения границ публичного сервитута

МСК-55, зона 2

Приложение №1  
к постановлению администрации  
Омского муниципального района  
от \_\_\_\_\_ № \_\_\_\_\_



- Местоположение публичного сервитута - Российская Федерация, Омская область, Омский муниципальный район, село Усть-Заостровка;
- Общая площадь публичного сервитута - 9,0 кв.м.;
- Площадь публичного сервитута в границах кадастрового квартала 55:20:233002- 9,0 кв.м.;
- система координат - МСК-55, зона - 2;
- метод определения координат - Аналитический метод;
- средняя квадратическая погрешность положения характерных точек - 0,1 (м).

Масштаб 1:500

**Условные обозначения**

- |  |  |
|--|--|
| <ul style="list-style-type: none"> <li>• - Характерная точка границы, сведения о которой позволяют однозначно определить ее положение на местности</li> <li>— (green) - Граница земельного участка</li> <li>— (blue) - Граница кадастрового квартала</li> <li>— (cyan) - Граница зоны с особыми условиями</li> <li>:89 - Кадастровый номер земельного участка</li> </ul> | <ul style="list-style-type: none"> <li>1 - Обозначение новой характерной точки</li> <li>— (blue) - Граница здания</li> <li>— (dashed purple) - Граница территориальной зоны</li> <li>— (red) - Проектные границы публичного сервитута для использования земель кадастровых кварталов целях эксплуатации антенно-мачтового сооружения связи (ОМ982071)</li> <li>55:20:233002 - Номер кадастрового квартала</li> </ul> |
|--|--|

Подпись \_\_\_\_\_



Дата " 12 " марта 2026 г.

Место для оттиска печати (при наличии) лица, составившего описание местоположения границ объекта

## ГРАФИЧЕСКОЕ ОПИСАНИЕ

местоположения границ населенных пунктов, территориальных зон, особо охраняемых природных территорий, зон с особыми условиями использования территории

**Публичный сервитут для использования земель кадастровых кварталов в целях эксплуатации антенно-мачтового сооружения связи (БС ОМ982094)**

(наименование объекта, местоположение границ которого описано (далее - объект))

### Раздел 1

#### Сведения об объекте

№ п/п	Характеристики объекта	Описание характеристик
1	2	3
1.	Местоположение объекта	Омская область, район Омский, п.Пятилетка
2.	Площадь объекта +/- величина погрешности определения площади (Р +/- Дельта Р)	36 +/- 2 м <sup>2</sup>
3.	Иные характеристики объекта	<p>Вид объекта реестра границ: Граница публичного сервитута Кадастровый номер квартала: 55:20:100201 Вид или наименование публичного сервитута по документу: Публичный сервитут для использования земельного участка в целях эксплуатации антенно-мачтового сооружения связи (БС ОМ982094) Земельные участки, в отношении которых испрашивается публичный сервитут: 55:20:100201 - 36кв.м. Цель установления публичного сервитута: Публичный сервитут для использования земельного участка в целях эксплуатации антенно-мачтового сооружения связи (БС ОМ982094) Срок публичного сервитута: 49 лет Обладатель публичного сервитута: Общество с ограниченной ответственностью "Пилар" (ИНН: 7703711642, ОГРН: 1097746775422, адрес эл. почты: pilar@t2.ru, почтовый адрес: 108811, г. Москва, км 3 22-й (Киевское ш.), двлд. 6, стр. 1, этаж 5, комната 33)</p>

## Раздел 2

### Сведения о местоположении границ объекта

1. Система координат МСК-55, зона 2

2. Сведения о характерных точках границ объекта

Обозначение характерных точек границ	Координаты, м		Метод определения координат характерной точки	Средняя квадратическая погрешность положения характерной точки (Mt), м	Описание обозначения точки на местности (при наличии)
	X	Y			
1	2	3	4	5	6
1	478691.81	2134661.05	Аналитический метод	0.10	Закрепление отсутствует
2	478685.72	2134661.04	Аналитический метод	0.10	Закрепление отсутствует
3	478685.76	2134655.10	Аналитический метод	0.10	Закрепление отсутствует
4	478691.84	2134655.11	Аналитический метод	0.10	Закрепление отсутствует
1	478691.81	2134661.05	Аналитический метод	0.10	Закрепление отсутствует

3. Сведения о характерных точках части (частей) границы объекта

Обозначение характерных точек части границы	Координаты, м		Метод определения координат характерной точки	Средняя квадратическая погрешность положения характерной точки (Mt), м	Описание обозначения точки на местности (при наличии)
	X	Y			
1	2	3	4	5	6
-	-	-	-	-	-

### Раздел 3

#### Сведения о местоположении измененных (уточненных) границ объекта

1. Система координат -

2. Сведения о характерных точках границ объекта

Обозначение характерных точек границ	Существующие координаты, м		Измененные (уточненные) координаты, м		Метод определения координат характерной точки	Средняя квадратическая погрешность положения характерной точки (Mt), м	Описание обозначения точки на местности (при наличии)
	X	Y	X	Y			
1	2	3	4	5	6	7	8
-	-	-	-	-	-	-	

3. Сведения о характерных точках части (частей) границы объекта

Обозначение характерных точек части границы	Существующие координаты, м		Измененные (уточненные) координаты, м		Метод определения координат характерной точки	Средняя квадратическая погрешность положения характерной точки (Mt), м	Описание обозначения точки на местности (при наличии)
	X	Y	X	Y			
1	2	3	4	5	6	7	8
-	-	-	-	-	-	-	

## Схема расположения границ публичного сервитута



- Местоположение публичного сервитута – Омская Область, Омский Район, Пятилетка Поселок.
- Общая площадь публичного сервитута – 36,0 кв.м.
- Площадь публичного сервитута в границах кадастрового квартала 55:20:100201– 36,0кв.м.
- Система координат – МСК-55, зона 2
- Метод определения координат – Аналитический метод
- Средняя квадратическая погрешность положения характерных точек – 0,1 (м)

Масштаб 1:1000

### Условные обозначения

- Проектные границы публичного сервитута для использования земель кадастровых кварталов целих эксплуатации антенно-мачтового сооружения связи (БС ОМ982094)
- Характерная точка границы, сведения о которой позволяют однозначно определить ее положение на местности
- Обозначение новой характерной точки
- Кадастровый номер земельного участка
- Граница земельного участка
- Номер кадастрового квартала

Подпись \_\_\_\_\_

Дата " 15 " 12 2025 г.

Место для оттиска печати (при наличии) лица, составившего описание местоположения границ объекта



## ГРАФИЧЕСКОЕ ОПИСАНИЕ

местоположения границ населенных пунктов, территориальных зон, особо охраняемых природных территорий, зон с особыми условиями использования территории

**Публичный сервитут для использования земель кадастровых кварталов в целях эксплуатации антенно-мачтового сооружения связи (БС ОМ982101)**

(наименование объекта, местоположение границ которого описано (далее - объект))

### Раздел 1

#### Сведения об объекте

№ п/п	Характеристики объекта	Описание характеристик
1	2	3
1.	Местоположение объекта	Омская область, район Омский, поселок Новоомский
2.	Площадь объекта +/- величина погрешности определения площади (P +/- Дельта P)	31 +/- 2 м <sup>2</sup>
3.	Иные характеристики объекта	<p>Вид объекта реестра границ: Граница публичного сервитута Кадастровый номер квартала: 55:20:140101 Вид или наименование публичного сервитута по документу: Публичный сервитут для использования земельного участка в целях эксплуатации антенно-мачтового сооружения связи (БС ОМ982101) Земельные участки, в отношении которых испрашивается публичный сервитут: 55:20:140101 - 31 кв.м. Цель установления публичного сервитута: Публичный сервитут для использования земельного участка в целях эксплуатации антенно-мачтового сооружения связи (БС ОМ982101) Срок публичного сервитута: 49 лет Обладатель публичного сервитута: Общество с ограниченной ответственностью "Пилар" (ИНН: 7703711642, ОГРН: 1097746775422, адрес эл. почты: pilar@t2.ru, почтовый адрес: 108811, г. Москва, км 3 22-й (Киевское ш.), двлд. 6, стр. 1, этаж 5, комната 33)</p>

## Раздел 2

### Сведения о местоположении границ объекта

1. Система координат МСК-55, зона 2

2. Сведения о характерных точках границ объекта

Обозначение характерных точек границ	Координаты, м		Метод определения координат характерной точки	Средняя квадратическая погрешность положения характерной точки (Mt), м	Описание обозначения точки на местности (при наличии)
	X	Y			
1	2	3	4	5	6
1	466594.49	2158497.92	Аналитический метод	0.10	Закрепление отсутствует
2	466592.88	2158492.52	Аналитический метод	0.10	Закрепление отсутствует
3	466598.19	2158490.93	Аналитический метод	0.10	Закрепление отсутствует
4	466599.82	2158496.33	Аналитический метод	0.10	Закрепление отсутствует
1	466594.49	2158497.92	Аналитический метод	0.10	Закрепление отсутствует

3. Сведения о характерных точках части (частей) границы объекта

Обозначение характерных точек части границы	Координаты, м		Метод определения координат характерной точки	Средняя квадратическая погрешность положения характерной точки (Mt), м	Описание обозначения точки на местности (при наличии)
	X	Y			
1	2	3	4	5	6
-	-	-	-	-	-

### Раздел 3

#### Сведения о местоположении измененных (уточненных) границ объекта

1. Система координат -

2. Сведения о характерных точках границ объекта

Обозначение характерных точек границ	Существующие координаты, м		Измененные (уточненные) координаты, м		Метод определения координат характерной точки	Средняя квадратическая погрешность положения характерной точки (Mt), м	Описание обозначения точки на местности (при наличии)
	X	Y	X	Y			
1	2	3	4	5	6	7	8
-	-	-	-	-	-	-	

3. Сведения о характерных точках части (частей) границы объекта

Обозначение характерных точек части границы	Существующие координаты, м		Измененные (уточненные) координаты, м		Метод определения координат характерной точки	Средняя квадратическая погрешность положения характерной точки (Mt), м	Описание обозначения точки на местности (при наличии)
	X	Y	X	Y			
1	2	3	4	5	6	7	8
-	-	-	-	-	-	-	

## Схема расположения границ публичного сервитута



- Местоположение публичного сервитута – Омская Область, Омский Район, Новоомский Поселок.
- Общая площадь публичного сервитута – 31,0 кв.м.
- Площадь публичного сервитута в границах кадастрового квартала 55:20:140101 – 31,0 кв.м.
- Система координат – МСК-55, зона 2
- Метод определения координат – Аналитический метод
- Средняя квадратическая погрешность положения характерных точек – 0,1 (м)

Масштаб 1:700

**Условные обозначения**

- - Публичный сервитут для использования земель кадастровых кварталов в целях эксплуатации антенно-мачтового сооружения связи (БС ОМ982101)
- - Характерная точка границы, сведения о которой позволяют однозначно определить ее положение на местности
- 1 - Обозначение новой характерной точки
- :1346 - Кадастровый номер земельного участка
- - Граница земельного участка
- :252 (1) - Обозначение контура земельного участка
- - Граница кадастрового квартала

Подпись \_\_\_\_\_



Дата " 05 " 12 2025 г.

*Место для оттиска печати (при наличии) лица, составившего описание местоположения границ объекта*

## ГРАФИЧЕСКОЕ ОПИСАНИЕ

местоположения границ населенных пунктов, территориальных зон, особо охраняемых природных территорий, зон с особыми условиями использования территории

**Публичный сервитут для использования земель кадастровых кварталов в целях эксплуатации антенно-мачтового сооружения связи (БС ОМ982120)**

(наименование объекта, местоположение границ которого описано (далее - объект))

### Раздел 1

#### Сведения об объекте

№ п/п	Характеристики объекта	Описание характеристик
1	2	3
1.	Местоположение объекта	Омская область, район Омский, село Дружино
2.	Площадь объекта +/- величина погрешности определения площади (P +/- Дельта P)	26 +/- 2 м <sup>2</sup>
3.	Иные характеристики объекта	<p>Вид объекта реестра границ: Граница публичного сервитута Кадастровый номер квартала: 55:20:044103 Вид или наименование публичного сервитута по документу: Публичный сервитут для использования земельного участка в целях эксплуатации антенно-мачтового сооружения связи (БС ОМ982120) Земельные участки, в отношении которых испрашивается публичный сервитут: 55:20:044103 - 26кв.м. Цель установления публичного сервитута: Публичный сервитут для использования земельного участка в целях эксплуатации антенно-мачтового сооружения связи (БС ОМ982120) Срок публичного сервитута: 49 лет Обладатель публичного сервитута: Общество с ограниченной ответственностью "Пилар" (ИНН: 7703711642, ОГРН: 1097746775422, адрес эл. почты: pilar@t2.ru, почтовый адрес: 108811, г. Москва, км 3 22-й (Киевское ш.), двлд. 6, стр. 1, этаж 5, комната 33)</p>

## Раздел 2

### Сведения о местоположении границ объекта

1. Система координат МСК-55, зона 2

2. Сведения о характерных точках границ объекта

Обозначение характерных точек границ	Координаты, м		Метод определения координат характерной точки	Средняя квадратическая погрешность положения характерной точки (Mt), м	Описание обозначения точки на местности (при наличии)
	X	Y			
1	2	3	4	5	6
1	487736.68	2149748.94	Аналитический метод	0.10	Закрепление отсутствует
2	487732.04	2149746.71	Аналитический метод	0.10	Закрепление отсутствует
3	487734.25	2149742.10	Аналитический метод	0.10	Закрепление отсутствует
4	487738.91	2149744.33	Аналитический метод	0.10	Закрепление отсутствует
1	487736.68	2149748.94	Аналитический метод	0.10	Закрепление отсутствует

3. Сведения о характерных точках части (частей) границы объекта

Обозначение характерных точек части границы	Координаты, м		Метод определения координат характерной точки	Средняя квадратическая погрешность положения характерной точки (Mt), м	Описание обозначения точки на местности (при наличии)
	X	Y			
1	2	3	4	5	6
-	-	-	-	-	-

### Раздел 3

#### Сведения о местоположении измененных (уточненных) границ объекта

1. Система координат -

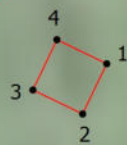
2. Сведения о характерных точках границ объекта

Обозначение характерных точек границ	Существующие координаты, м		Измененные (уточненные) координаты, м		Метод определения координат характерной точки	Средняя квадратическая погрешность положения характерной точки (Mt), м	Описание обозначения точки на местности (при наличии)
	X	Y	X	Y			
1	2	3	4	5	6	7	8
-	-	-	-	-	-	-	

3. Сведения о характерных точках части (частей) границы объекта

Обозначение характерных точек части границы	Существующие координаты, м		Измененные (уточненные) координаты, м		Метод определения координат характерной точки	Средняя квадратическая погрешность положения характерной точки (Mt), м	Описание обозначения точки на местности (при наличии)
	X	Y	X	Y			
1	2	3	4	5	6	7	8
-	-	-	-	-	-	-	

## Схема расположения границ публичного сервитута








55:20:044103

- Местоположение публичного сервитута – Омская Область, Район Омский, Село Дружино.
- Общая площадь публичного сервитута – 26,0 кв.м.
- Площадь публичного сервитута в границах кадастрового квартала 55:20:044103 – 26,0 кв.м.
- Система координат – МСК-55, зона 2
- Метод определения координат – Аналитический метод
- Средняя квадратическая погрешность положения характерных точек – 0,1 (м)

Масштаб 1:700

### Условные обозначения

-  - Публичный сервитут для использования земель кадастровых кварталов в целях эксплуатации антенно-мачтового сооружения связи (БС ОМ982120)
-  - Характерная точка границы, сведения о которой позволяют однозначно определить ее положение на местности
-  - Обозначение новой характерной точки
-  - Граница земельного участка
-  - Граница кадастрового квартала

Подпись \_\_\_\_\_

Дата " 16 " 12 2025 г.

Место для оттиска печати (при наличии) лица, составившего описание местоположения границ объекта



## ГРАФИЧЕСКОЕ ОПИСАНИЕ

**местоположения границ населенных пунктов, территориальных зон, особо охраняемых природных территорий, зон с особыми условиями использования территории**

**Публичный сервитут для использования земель кадастровых кварталов в целях эксплуатации антенно-мачтового сооружения связи БС ОМ982188**

(наименование объекта, местоположение границ которого описано (далее - объект))

### Раздел 1

#### Сведения об объекте

№ п/п	Характеристики объекта	Описание характеристик
1	2	3
1.	Местоположение объекта	Омская область, м.р-н Омский, с.п Покровское, село Покровка
2.	Площадь объекта +/- величина погрешности определения площади (P +/- Дельта P)	10 +/- 1 м <sup>2</sup>
3.	Иные характеристики объекта	<p>Вид объекта реестра границ: Граница публичного сервитута</p> <p>Кадастровый номер квартала: 55:20:180101</p> <p>Вид или наименование публичного сервитута по документу: Публичный сервитут для использования земель кадастровых кварталов в целях эксплуатации антенно-мачтового сооружения связи БС ОМ982188</p> <p>Цель установления публичного сервитута: Публичный сервитут для использования земель кадастровых кварталов в целях эксплуатации антенно-мачтового сооружения связи БС ОМ982188</p> <p>Срок публичного сервитута: 49 лет</p> <p>Обладатель публичного сервитута: Общество с ограниченной ответственностью "Пилар" (ИНН: 7703711642, ОГРН: 1097746775422, адрес эл. почты: pilar@t2.ru, почтовый адрес: 108811, г. Москва, км 3 22-й (Киевское ш.), двлд. 6, стр. 1, этаж 5, комната 33)</p>

## Раздел 2

### Сведения о местоположении границ объекта

1. Система координат МСК-55, зона 2

2. Сведения о характерных точках границ объекта

Обозначение характерных точек границ	Координаты, м		Метод определения координат характерной точки	Средняя квадратическая погрешность положения характерной точки (Mt), м	Описание обозначения точки на местности (при наличии)
	X	Y			
1	2	3	4	5	6
1	527554.64	2168123.25	Аналитический метод	0.10	Закрепление отсутствует
2	527553.65	2168126.30	Аналитический метод	0.10	Закрепление отсутствует
3	527550.78	2168125.36	Аналитический метод	0.10	Закрепление отсутствует
4	527551.77	2168122.31	Аналитический метод	0.10	Закрепление отсутствует
1	527554.64	2168123.25	Аналитический метод	0.10	Закрепление отсутствует

3. Сведения о характерных точках части (частей) границы объекта

Обозначение характерных точек части границы	Координаты, м		Метод определения координат характерной точки	Средняя квадратическая погрешность положения характерной точки (Mt), м	Описание обозначения точки на местности (при наличии)
	X	Y			
1	2	3	4	5	6
-	-	-	-	-	-

### Раздел 3

#### Сведения о местоположении измененных (уточненных) границ объекта

1. Система координат -

2. Сведения о характерных точках границ объекта

Обозначение характерных точек границ	Существующие координаты, м		Измененные (уточненные) координаты, м		Метод определения координат характерной точки	Средняя квадратическая погрешность положения характерной точки (Mt), м	Описание обозначения точки на местности (при наличии)
	X	Y	X	Y			
1	2	3	4	5	6	7	8
-	-	-	-	-	-	-	

3. Сведения о характерных точках части (частей) границы объекта

Обозначение характерных точек части границы	Существующие координаты, м		Измененные (уточненные) координаты, м		Метод определения координат характерной точки	Средняя квадратическая погрешность положения характерной точки (Mt), м	Описание обозначения точки на местности (при наличии)
	X	Y	X	Y			
1	2	3	4	5	6	7	8
-	-	-	-	-	-	-	

# Схема расположения границ публичного сервитута

Приложение №1  
к постановлению администрации  
Омского муниципального района  
от \_\_\_\_\_ № \_\_\_\_\_



- Местоположение публичного сервитута - Российская Федерация, Омская область, муниципальный район Омский, сельское поселение Покровское, село Покровка

- Общая площадь публичного сервитута - 10,0 кв.м.;

- Площадь публичного сервитута в границах кадастрового квартала 55:20:180101 - 10,0 кв.м.









- система координат - МСК-55, зона - 2;

- метод определения координат - Аналитический метод;

- средняя квадратическая погрешность положения характерных точек - 0,1 (м).

Масштаб 1:500

## Условные обозначения

- |   |   |   |  |
|---|---|---|--|
|  | - Проектные границы публичного сервитута для использования земель кадастровых кварталов в целях эксплуатации антенно-мачтового сооружения связи (БС Ом982188) |  | - Характерная точка границы публичного сервитута |
|  | - Обозначение новой характерной точки   |  | - Кадастровый номер земельного участка           |
|  | - Граница земельного участка и кадастрового квартала  |  | - Граница зоны с особыми условиями               |
|  | - Номер кадастрового квартала   |  | - Номер ЗОУИТ                                    |

55:20:180101

55:20-6.225

Подпись \_\_\_\_\_



Дата " 12 " марта 2026 г.

Место для оттиска печати (при наличии) лица, составившего описание местоположения границ объекта

**ГРАФИЧЕСКОЕ ОПИСАНИЕ местоположения границ населенных пунктов,  
территориальных зон, особо охраняемых природных территорий, зон с особыми  
условиями использования территории**

**Публичный сервитут для использования земель кадастровых кварталов в целях  
эксплуатации антенно-мачтового сооружения связи ОМ982249**

(наименование объекта, местоположение границ которого описано (далее - объект))

**Раздел 1**

**Сведения об объекте**

<b>№ п/п</b>	<b>Характеристики объекта</b>	<b>Описание характеристик</b>
<b>1</b>	<b>2</b>	<b>3</b>
1.	Местоположение объекта	Омская область, город Омск
2.	Площадь объекта +/- величина погрешности определения площади (Р +/- Дельта Р)	9 +/- 1 м <sup>2</sup>
3.	Иные характеристики объекта	<p>Вид объекта реестра границ: Граница публичного сервитута</p> <p>Кадастровый номер квартала: 55:36:180107</p> <p>Вид или наименование публичного сервитута по документу: Публичный сервитут для использования земель кадастровых кварталов в целях эксплуатации антенномачтового сооружения связи ОМ982249</p> <p>Цель установления публичного сервитута: Публичный сервитут для использования земель кадастровых кварталов в целях эксплуатации антенно-мачтового сооружения связи ОМ982249</p> <p>Срок публичного сервитута: 49 лет</p> <p>Обладатель публичного сервитута: Общество с ограниченной ответственностью "Пилар" (ИНН: 7703711642, ОГРН: 1097746775422, адрес эл. почты: pilar@t2.ru, почтовый адрес: 108811, г. Москва, км 3 22-й (Киевское ш.), двлд. 6, стр. 1, этаж 5, комната 33)</p>

## Раздел 2

### Сведения о местоположении границ объекта

1. Система координат МСК-55, зона 2

2. Сведения о характерных точках границ объекта

Обозначение характерных точек границ	Координаты, м		Метод определения координат характерной точки	Средняя квадратическая погрешность положения характерной точки (Mt), м	Описание обозначения точки на местности (при наличии)
	X	Y			
1	2	3	4	5	6
1	472519.98	2169740.47	Аналитический метод	0.10	Закрепление отсутствует
2	472522.33	2169742.25	Аналитический метод	0.10	Закрепление отсутствует
3	472520.55	2169744.63	Аналитический метод	0.10	Закрепление отсутствует
4	472518.14	2169742.76	Аналитический метод	0.10	Закрепление отсутствует
1	472519.98	2169740.47	Аналитический метод	0.10	Закрепление отсутствует

3. Сведения о характерных точках части (частей) границы объекта

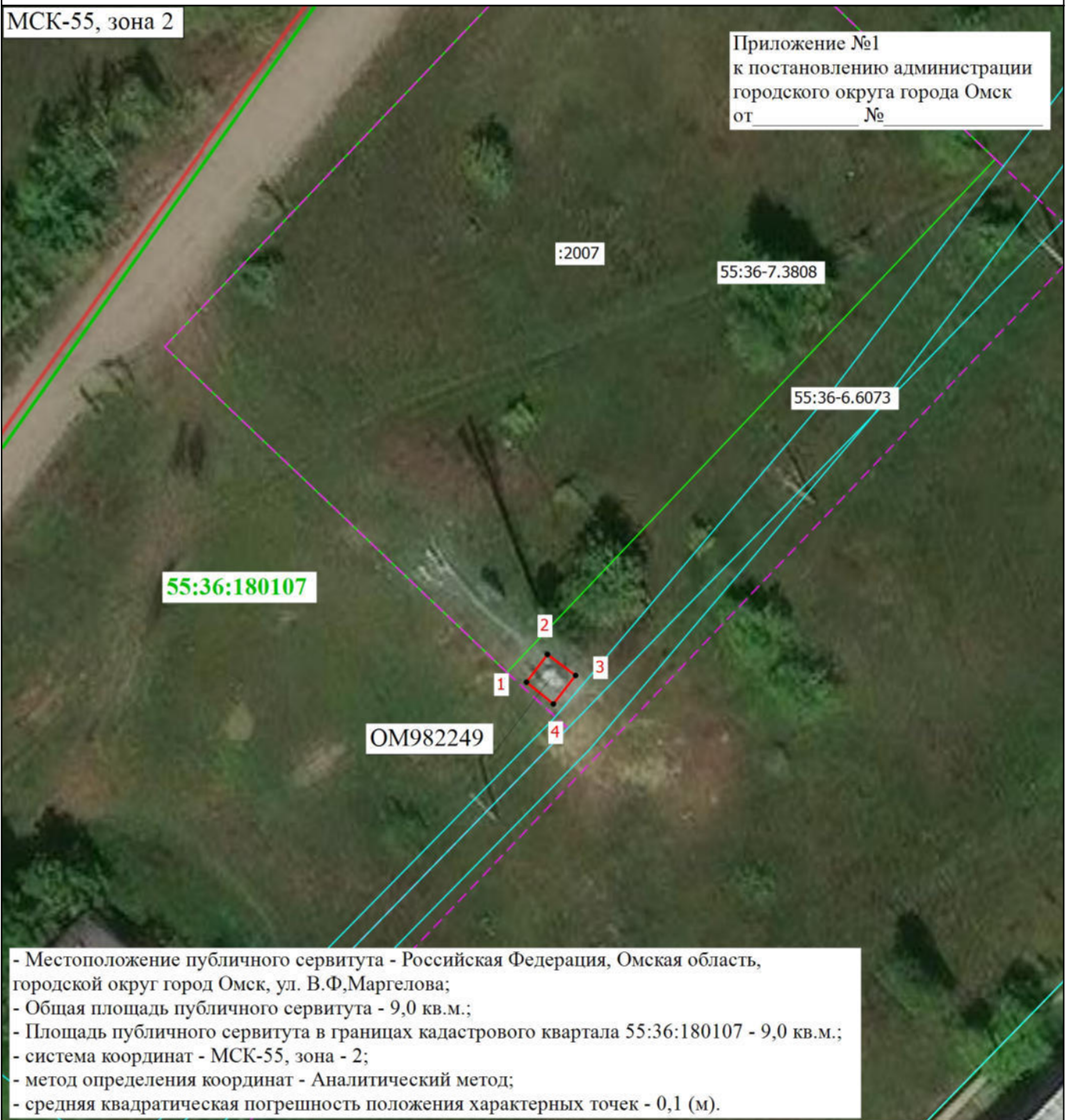
Обозначение характерных точек части границы	Координаты, м		Метод определения координат характерной точки	Средняя квадратическая погрешность положения характерной точки (Mt), м	Описание обозначения точки на местности (при наличии)
	X	Y			
1	2	3	4	5	6
-	-	-	-	-	-



## Схема расположения границ публичного сервитута

МСК-55, зона 2

Приложение №1  
к постановлению администрации  
городского округа города Омск  
от \_\_\_\_\_ № \_\_\_\_\_



- Местоположение публичного сервитута - Российская Федерация, Омская область, городской округ город Омск, ул. В.Ф.Маргелова;
- Общая площадь публичного сервитута - 9,0 кв.м.;
- Площадь публичного сервитута в границах кадастрового квартала 55:36:180107 - 9,0 кв.м.;
- система координат - МСК-55, зона - 2;
- метод определения координат - Аналитический метод;
- средняя квадратическая погрешность положения характерных точек - 0,1 (м).

Масштаб 1:500

**Условные обозначения**

- |  |   |
|--|---|
| <ul style="list-style-type: none"> <li><span style="display: inline-block; width: 10px; height: 10px; background-color: black; border-radius: 50%; margin-right: 5px;"></span> - Характерная точка границы, сведения о которой позволяют однозначно определить ее положение на местности</li> <li><span style="display: inline-block; width: 20px; border-bottom: 1px solid green; margin-right: 5px;"></span> - Граница земельного участка</li> <li><span style="display: inline-block; width: 20px; border-bottom: 2px solid green; margin-right: 5px;"></span> - Граница кадастрового квартала</li> <li><span style="display: inline-block; width: 20px; border-bottom: 1px solid cyan; margin-right: 5px;"></span> - Граница зоны с особыми условиями</li> <li><span style="display: inline-block; width: 20px; border-bottom: 2px solid green; color: green; font-weight: bold; margin-right: 5px;"></span> 55:36:180107 - Номер кадастрового квартала</li> </ul> | <ul style="list-style-type: none"> <li><span style="display: inline-block; width: 10px; height: 10px; border: 1px solid red; margin-right: 5px;"></span> 1 - Обозначение новой характерной точки</li> <li><span style="display: inline-block; width: 20px; border-bottom: 1px solid blue; margin-right: 5px;"></span> - Граница здания</li> <li><span style="display: inline-block; width: 20px; border-bottom: 1px dashed purple; margin-right: 5px;"></span> - Граница территориальной зоны</li> <li><span style="display: inline-block; width: 20px; border-bottom: 1px solid cyan; margin-right: 5px;"></span> :2007 - Кадастровый номер земельного участка</li> <li><span style="display: inline-block; width: 20px; border-bottom: 1px solid red; margin-right: 5px;"></span> - Проектные границы публичного сервитута для использования земель кадастровых кварталов целях эксплуатации антенно-мачтового сооружения связи (OM982249)</li> </ul> |
|--|---|

Подпись \_\_\_\_\_



Дата " 12 " марта 2026 г.

Место для оттиска печати (прямой печати) лица, составившего описание местоположения границ объекта

## ГРАФИЧЕСКОЕ ОПИСАНИЕ

местоположения границ населенных пунктов, территориальных зон, особо охраняемых природных территорий, зон с особыми условиями использования территории

**Публичный сервитут для использования земель кадастровых кварталов в целях эксплуатации антенно-мачтового сооружения связи (БС ОМ982251)**

(наименование объекта, местоположение границ которого описано (далее - объект))

### Раздел 1

#### Сведения об объекте

№ п/п	Характеристики объекта	Описание характеристик
1	2	3
1.	Местоположение объекта	Омская область, город Омск, тер.СОСН Золотое руно
2.	Площадь объекта +/- величина погрешности определения площади (P +/- Дельта P)	26 +/- 2 м <sup>2</sup>
3.	Иные характеристики объекта	Вид объекта реестра границ: Граница публичного сервитута Кадастровый номер квартала: 55:20:032002 Вид или наименование публичного сервитута по документу: Публичный сервитут для использования земельного участка в целях эксплуатации антенно-мачтового сооружения связи (БС ОМ982251) Земельные участки, в отношении которых испрашивается публичный сервитут: 55:20:032002 - 26кв.м. Цель установления публичного сервитута: Публичный сервитут для использования земельного участка в целях эксплуатации антенно-мачтового сооружения связи (БС ОМ982251) Срок публичного сервитута: 49 лет Обладатель публичного сервитута: Общество с ограниченной ответственностью "Пилар" (ИНН: 7703711642, ОГРН: 1097746775422, адрес эл. почты: pilar@t2.ru, почтовый адрес: 108811, г. Москва, км 3 22-й (Киевское ш.), двлд. 6, стр. 1, этаж 5, комната 33)

## Раздел 2

### Сведения о местоположении границ объекта

1. Система координат МСК-55, зона 2

2. Сведения о характерных точках границ объекта

Обозначение характерных точек границ	Координаты, м		Метод определения координат характерной точки	Средняя квадратическая погрешность положения характерной точки (Mt), м	Описание обозначения точки на местности (при наличии)
	X	Y			
1	2	3	4	5	6
1	484377.52	2175225.51	Аналитический метод	0.10	Закрепление отсутствует
2	484372.49	2175224.34	Аналитический метод	0.10	Закрепление отсутствует
3	484373.64	2175219.40	Аналитический метод	0.10	Закрепление отсутствует
4	484378.66	2175220.57	Аналитический метод	0.10	Закрепление отсутствует
1	484377.52	2175225.51	Аналитический метод	0.10	Закрепление отсутствует

3. Сведения о характерных точках части (частей) границы объекта

Обозначение характерных точек части границы	Координаты, м		Метод определения координат характерной точки	Средняя квадратическая погрешность положения характерной точки (Mt), м	Описание обозначения точки на местности (при наличии)
	X	Y			
1	2	3	4	5	6
-	-	-	-	-	-

### Раздел 3

#### Сведения о местоположении измененных (уточненных) границ объекта

1. Система координат -

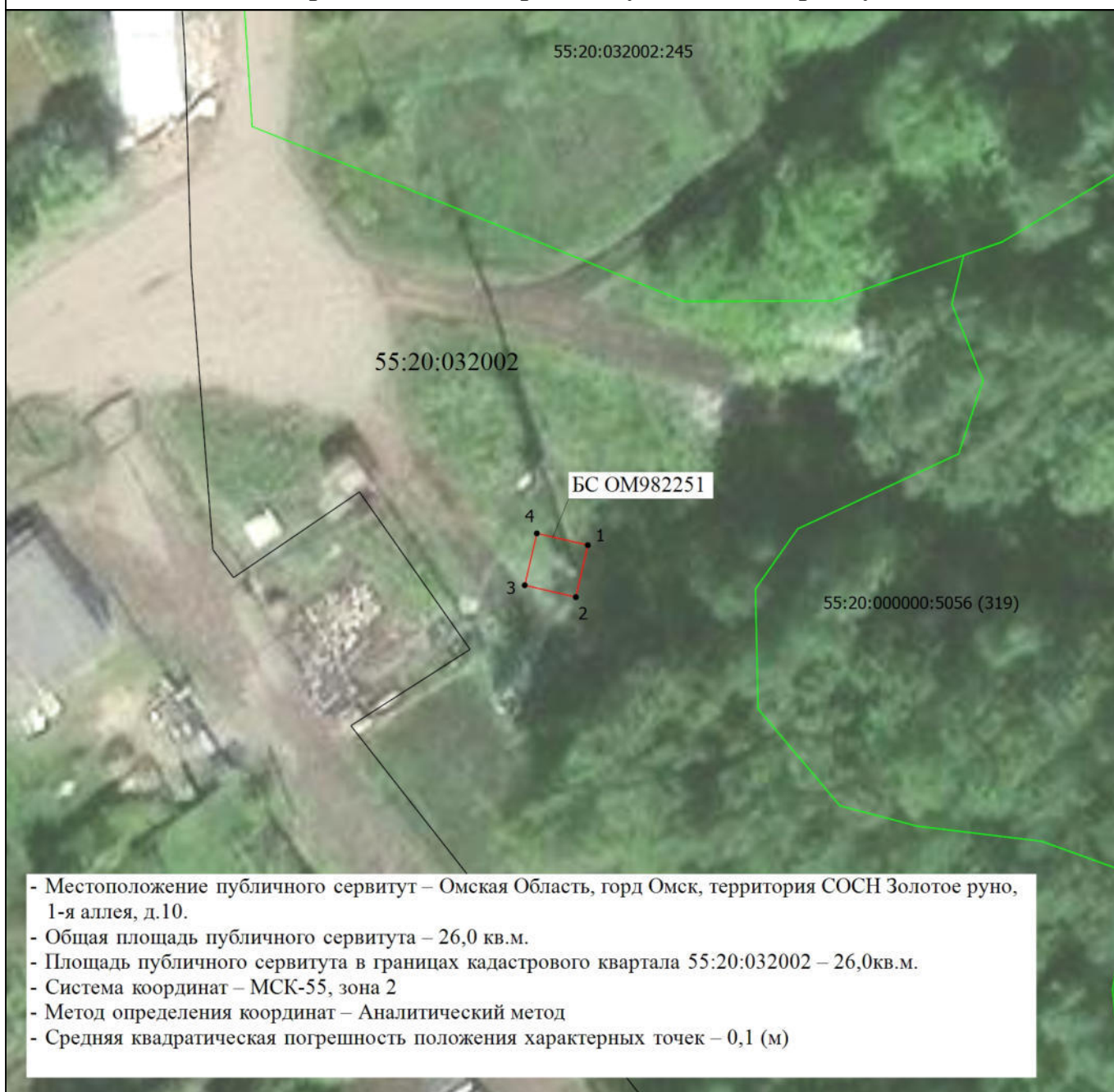
2. Сведения о характерных точках границ объекта

Обозначение характерных точек границ	Существующие координаты, м		Измененные (уточненные) координаты, м		Метод определения координат характерной точки	Средняя квадратическая погрешность положения характерной точки (Mt), м	Описание обозначения точки на местности (при наличии)
	X	Y	X	Y			
1	2	3	4	5	6	7	8
-	-	-	-	-	-	-	

3. Сведения о характерных точках части (частей) границы объекта





Обозначение характерных точек части границы	Существующие координаты, м		Измененные (уточненные) координаты, м		Метод определения координат характерной точки	Средняя квадратическая погрешность положения характерной точки (Mt), м	Описание обозначения точки на местности (при наличии)
	X	Y	X	Y			
1	2	3	4	5	6	7	8
-	-	-	-	-	-	-	

## Схема расположения границ публичного сервитута



Масштаб 1:600

### Условные обозначения

-  - Проектные границы публичного сервитута для использования земель кадастровых кварталов целях эксплуатации антенно-мачтового сооружения связи (BC OM982251)
-  - Характерная точка границы, сведения о которой позволяют однозначно определить ее положение на местности
-  - Обозначение новой характерной точки
-  - Граница земельного участка

55:20:032002:245 - Кадастровый номер земельного участка

55:20:000000:5056 (319) - Обозначение контура земельного участка

55:20:032002 - Номер кадастрового квартала

Подпись \_\_\_\_\_

Дата " 15 " 12 2025 г.

Место для оттиска печати (при наличии) лица, составившего описание местоположения границ объекта

**ГРАФИЧЕСКОЕ ОПИСАНИЕ местоположения границ населенных пунктов,  
территориальных зон, особо охраняемых природных территорий, зон с особыми  
условиями использования территории**

**Публичный сервитут для использования земель кадастровых кварталов в целях  
эксплуатации антенно-мачтового сооружения связи ОМ982285**

(наименование объекта, местоположение границ которого описано (далее - объект))

**Раздел 1**

**Сведения об объекте**

<b>№ п/п</b>	<b>Характеристики объекта</b>	<b>Описание характеристик</b>
<b>1</b>	<b>2</b>	<b>3</b>
1.	Местоположение объекта	Омская область, район Омский, деревня Петровка
2.	Площадь объекта +/- величина погрешности определения площади (Р +/- Дельта Р)	9 +/- 1 м <sup>2</sup>
3.	Иные характеристики объекта	<p>Вид объекта реестра границ: Граница публичного сервитута</p> <p>Кадастровый номер квартала: 55:20:100301</p> <p>Вид или наименование публичного сервитута по документу: Публичный сервитут для использования земель кадастровых кварталов в целях эксплуатации антенномачтового сооружения связи ОМ982285</p> <p>Цель установления публичного сервитута: Публичный сервитут для использования земель кадастровых кварталов в целях эксплуатации антенно-мачтового сооружения связи ОМ982285</p> <p>Срок публичного сервитута: 49 лет</p> <p>Обладатель публичного сервитута: Общество с ограниченной ответственностью "Пилар" (ИНН: 7703711642, ОГРН: 1097746775422, адрес эл. почты: pilar@t2.ru, почтовый адрес: 108811, г. Москва, км 3 22-й (Киевское ш.), двлд. 6, стр. 1, этаж 5, комната 33)</p>

## Раздел 2

### Сведения о местоположении границ объекта

1. Система координат МСК-55, зона 2

2. Сведения о характерных точках границ объекта

Обозначение характерных точек границ	Координаты, м		Метод определения координат характерной точки	Средняя квадратическая погрешность положения характерной точки (Mt), м	Описание обозначения точки на местности (при наличии)
	X	Y			
<b>1</b>	<b>2</b>	<b>3</b>	<b>4</b>	<b>5</b>	<b>6</b>
1	481073.03	2141711.09	Аналитический метод	0.10	Закрепление отсутствует
2	481072.78	2141714.13	Аналитический метод	0.10	Закрепление отсутствует
3	481069.72	2141713.88	Аналитический метод	0.10	Закрепление отсутствует
4	481069.97	2141710.84	Аналитический метод	0.10	Закрепление отсутствует
1	481073.03	2141711.09	Аналитический метод	0.10	Закрепление отсутствует

3. Сведения о характерных точках части (частей) границы объекта

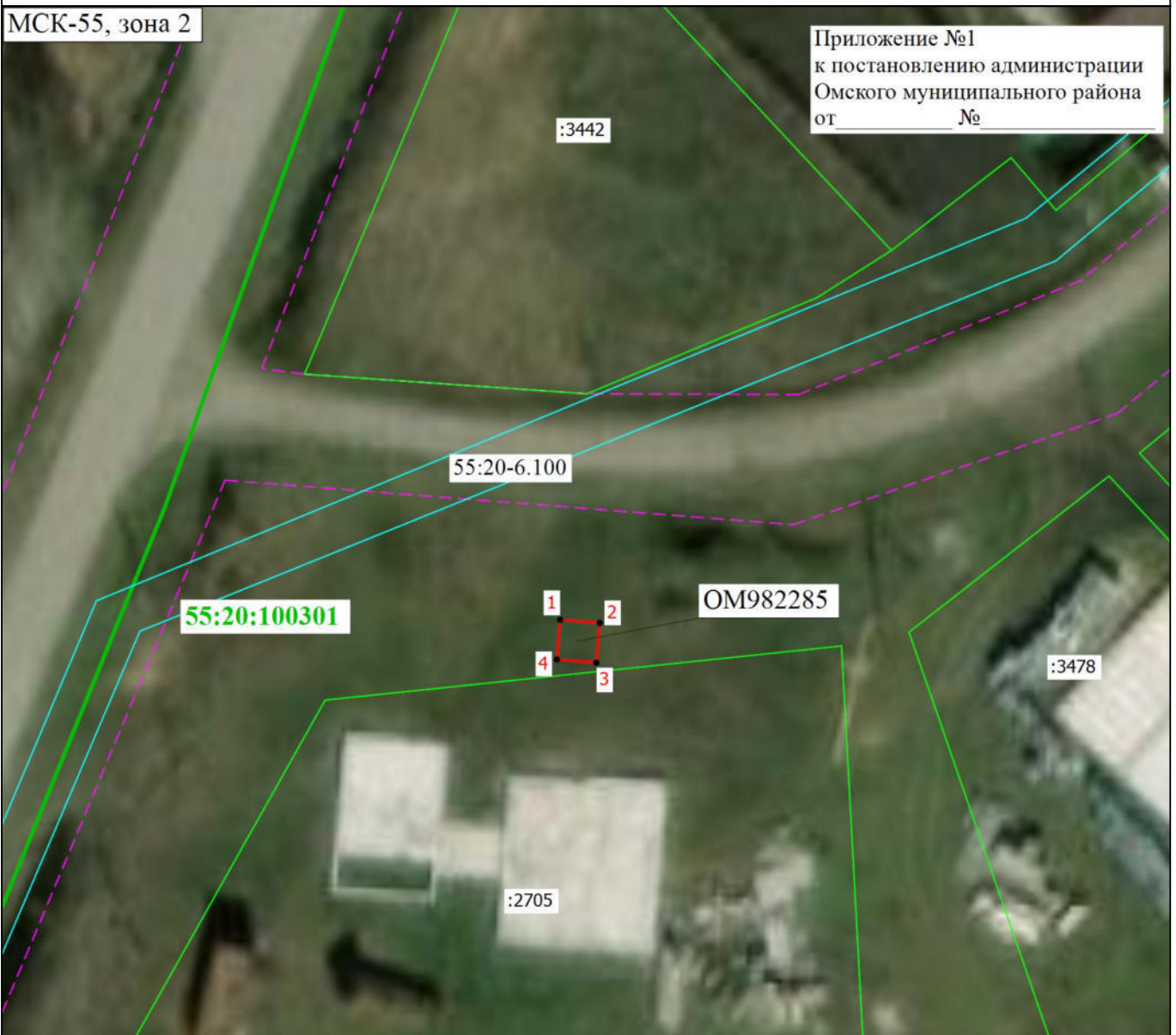
Обозначение характерных точек части границы	Координаты, м		Метод определения координат характерной точки	Средняя квадратическая погрешность положения характерной точки (Mt), м	Описание обозначения точки на местности (при наличии)
	X	Y			
<b>1</b>	<b>2</b>	<b>3</b>	<b>4</b>	<b>5</b>	<b>6</b>
-	-	-	-	-	-



# Схема расположения границ публичного сервитута

МСК-55, зона 2

Приложение №1  
к постановлению администрации  
Омского муниципального района  
от \_\_\_\_\_ № \_\_\_\_\_



- Местоположение публичного сервитута - Российская Федерация, Омская область, Омский муниципальный район, деревня Петровка;  
 - Общая площадь публичного сервитута - 9,0 кв.м.;  
 - Площадь публичного сервитута в границах кадастрового квартала 55:20:100301 - 9,0 кв.м.;  
 - система координат - МСК-55, зона - 2;  
 - метод определения координат - Аналитический метод;  
 - средняя квадратическая погрешность положения характерных точек - 0,1 (м).

Масштаб 1:500

Условные обозначения

- |                 |   |                   |  |
|-----------------|---|-------------------|--|
| •               | - Характерная точка границы, сведения о которой позволяют однозначно определить ее положение на местности | 1                 | - Обозначение новой характерной точки  |
| — (green)       | - Граница земельного участка  | — (blue)          | - Граница здания   |
| — (thick green) | - Граница кадастрового квартала   | — (dashed purple) | - Граница территориальной зоны   |
| — (cyan)        | - Граница зоны с особыми условиями  | — (red)           | - Проектные границы публичного сервитута для использования земель кадастровых кварталов целях эксплуатации антенно-мачтового сооружения связи (ОМ982285) |
| :2705           | - Кадастровый номер земельного участка  | 55:20:100301      | - Номер кадастрового квартала  |

Подпись \_\_\_\_\_



Дата " 12 " марта 2026 г.

Место для оттиска печати (при наличии) лица, составившего описание местоположения границ объекта

## ГРАФИЧЕСКОЕ ОПИСАНИЕ

местоположения границ населенных пунктов, территориальных зон, особо охраняемых природных территорий, зон с особыми условиями использования территории

**Публичный сервитут для использования земель кадастровых кварталов в целях эксплуатации антенно-мачтового сооружения связи ОМ982287**

(наименование объекта, местоположение границ которого описано (далее - объект))

### Раздел 1

#### Сведения об объекте

№ п/п	Характеристики объекта	Описание характеристик
1	2	3
1.	Местоположение объекта	Омская область, район Омский, поселок Ачаирский
2.	Площадь объекта +/- величина погрешности определения площади (P +/- Дельта P)	9 +/- 1 м <sup>2</sup>
3.	Иные характеристики объекта	<p>Вид объекта реестра границ: Граница публичного сервитута</p> <p>Кадастровый номер квартала: 55:20:080101</p> <p>Вид или наименование публичного сервитута по документу: Публичный сервитут для использования земель кадастровых кварталов в целях эксплуатации антенно-мачтового сооружения связи ОМ982287</p> <p>Цель установления публичного сервитута: Публичный сервитут для использования земель кадастровых кварталов в целях эксплуатации антенно-мачтового сооружения связи ОМ982287</p> <p>Срок публичного сервитута: 49 лет</p> <p>Обладатель публичного сервитута: Общество с ограниченной ответственностью "Пилар" (ИНН: 7703711642, ОГРН: 1097746775422, адрес эл. почты: pilar@t2.ru, почтовый адрес: 108811, г. Москва, км 3 22-й (Киевское ш.), двлд. 6, стр. 1, этаж 5, комната 33)</p>

## Раздел 2

### Сведения о местоположении границ объекта

1. Система координат МСК-55, зона 2

2. Сведения о характерных точках границ объекта

Обозначение характерных точек границ	Координаты, м		Метод определения координат характерной точки	Средняя квадратическая погрешность положения характерной точки (Mt), м	Описание обозначения точки на местности (при наличии)
	X	Y			
1	2	3	4	5	6
1	440956.47	2201828.78	Аналитический метод	0.10	Закрепление отсутствует
2	440955.24	2201831.69	Аналитический метод	0.10	Закрепление отсутствует
3	440952.53	2201830.55	Аналитический метод	0.10	Закрепление отсутствует
4	440953.77	2201827.63	Аналитический метод	0.10	Закрепление отсутствует
1	440956.47	2201828.78	Аналитический метод	0.10	Закрепление отсутствует

3. Сведения о характерных точках части (частей) границы объекта

Обозначение характерных точек части границы	Координаты, м		Метод определения координат характерной точки	Средняя квадратическая погрешность положения характерной точки (Mt), м	Описание обозначения точки на местности (при наличии)
	X	Y			
1	2	3	4	5	6
-	-	-	-	-	-

### Раздел 3

#### Сведения о местоположении измененных (уточненных) границ объекта

1. Система координат -

2. Сведения о характерных точках границ объекта

Обозначение характерных точек границ	Существующие координаты, м		Измененные (уточненные) координаты, м		Метод определения координат характерной точки	Средняя квадратическая погрешность положения характерной точки (Mt), м	Описание обозначения точки на местности (при наличии)
	X	Y	X	Y			
1	2	3	4	5	6	7	8
-	-	-	-	-	-	-	

3. Сведения о характерных точках части (частей) границы объекта

Обозначение характерных точек части границы	Существующие координаты, м		Измененные (уточненные) координаты, м		Метод определения координат характерной точки	Средняя квадратическая погрешность положения характерной точки (Mt), м	Описание обозначения точки на местности (при наличии)
	X	Y	X	Y			
1	2	3	4	5	6	7	8
-	-	-	-	-	-	-	

# Схема расположения границ публичного сервитута

МСК-55, зона 2

55:20-6.417

Приложение №1  
к постановлению администрации  
Омского муниципального района  
от \_\_\_\_\_ № \_\_\_\_\_

:3726

:961

55:20:080101



ОМ982287

:380

:4075

- Местоположение публичного сервитута - Российская Федерация, Омская область, омский муниципальный район, поселок Ачаирский, улица Рабочая, 9;
- Общая площадь публичного сервитута - 9,0 кв.м.;
- Площадь публичного сервитута в границах кадастрового квартала 55:20:080101 - 9,0 кв.м.;
- система координат - МСК-55, зона - 2;
- метод определения координат - Аналитический метод;
- средняя квадратическая погрешность положения характерных точек - 0,1 (м).

Масштаб 1:500

## Условные обозначения

- |   |  |              |                                       |
|---|--|--------------|---------------------------------------|
| • | - Характерная точка границы, сведения о которой позволяют однозначно определить ее положение на местности  | 1            | - Обозначение новой характерной точки |
| — | - Граница земельного участка   | —            | - Граница здания                      |
| — | - Граница кадастрового квартала  | —            | - Граница территориальной зоны        |
| — | - Граница зоны с особыми условиями   | 55:20:080101 | - Номер кадастрового квартала         |
| — | - Проектные границы публичного сервитута для использования земель кадастровых кварталов в целях эксплуатации антенно-мачтового сооружения связи (ОМ982287) |              |                                       |

Подпись \_\_\_\_\_



Дата " 12 " марта 2026 г.

Место для оттиска печати (при наличии) лица, составившего описание местоположения границ объекта

## ГРАФИЧЕСКОЕ ОПИСАНИЕ

местоположения границ населенных пунктов, территориальных зон, особо охраняемых природных территорий, зон с особыми условиями использования территории

**Публичный сервитут для использования земель кадастровых кварталов в целях эксплуатации антенно-мачтового сооружения связи ОМ982309**

(наименование объекта, местоположение границ которого описано (далее - объект))

### Раздел 1

#### Сведения об объекте

№ п/п	Характеристики объекта	Описание характеристик
1	2	3
1.	Местоположение объекта	Омская область, район Омский, деревня Малокулачы
2.	Площадь объекта +/- величина погрешности определения площади (P +/- Дельта P)	9 +/- 1 м <sup>2</sup>
3.	Иные характеристики объекта	<p>Вид объекта реестра границ: Граница публичного сервитута</p> <p>Кадастровый номер квартала: 55:20:150201</p> <p>Вид или наименование публичного сервитута по документу: Публичный сервитут для использования земель кадастровых кварталов в целях эксплуатации антенно-мачтового сооружения связи ОМ982309</p> <p>Цель установления публичного сервитута: Публичный сервитут для использования земель кадастровых кварталов в целях эксплуатации антенно-мачтового сооружения связи ОМ982309</p> <p>Срок публичного сервитута: 49 лет</p> <p>Обладатель публичного сервитута: Общество с ограниченной ответственностью "Пилар" (ИНН: 7703711642, ОГРН: 1097746775422, адрес эл. почты: pilar@t2.ru, почтовый адрес: 108811, г. Москва, км 3 22-й (Киевское ш.), двлд. 6, стр. 1, этаж 5, комната 33)</p>

## Раздел 2

### Сведения о местоположении границ объекта

1. Система координат МСК-55, зона 2

2. Сведения о характерных точках границ объекта

Обозначение характерных точек границ	Координаты, м		Метод определения координат характерной точки	Средняя квадратическая погрешность положения характерной точки (Mt), м	Описание обозначения точки на местности (при наличии)
	X	Y			
1	2	3	4	5	6
1	515159.81	2151076.50	Аналитический метод	0.10	Закрепление отсутствует
2	515162.72	2151077.07	Аналитический метод	0.10	Закрепление отсутствует
3	515162.14	2151080.08	Аналитический метод	0.10	Закрепление отсутствует
4	515159.19	2151079.51	Аналитический метод	0.10	Закрепление отсутствует
1	515159.81	2151076.50	Аналитический метод	0.10	Закрепление отсутствует

3. Сведения о характерных точках части (частей) границы объекта

Обозначение характерных точек части границы	Координаты, м		Метод определения координат характерной точки	Средняя квадратическая погрешность положения характерной точки (Mt), м	Описание обозначения точки на местности (при наличии)
	X	Y			
1	2	3	4	5	6
-	-	-	-	-	-

### Раздел 3

#### Сведения о местоположении измененных (уточненных) границ объекта

1. Система координат -

2. Сведения о характерных точках границ объекта

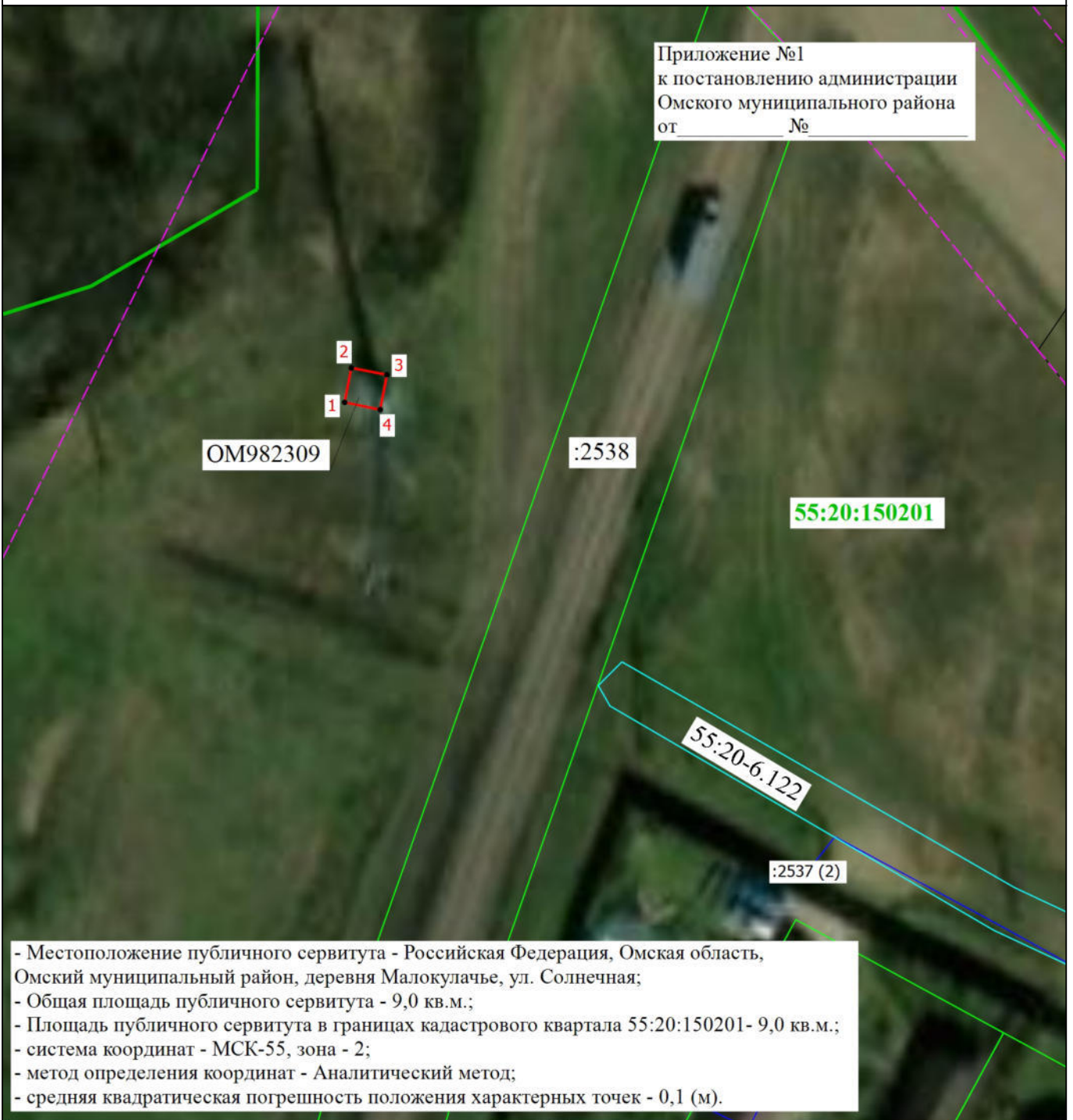
Обозначение характерных точек границ	Существующие координаты, м		Измененные (уточненные) координаты, м		Метод определения координат характерной точки	Средняя квадратическая погрешность положения характерной точки (Mt), м	Описание обозначения точки на местности (при наличии)
	X	Y	X	Y			
1	2	3	4	5	6	7	8
-	-	-	-	-	-	-	

3. Сведения о характерных точках части (частей) границы объекта

Обозначение характерных точек части границы	Существующие координаты, м		Измененные (уточненные) координаты, м		Метод определения координат характерной точки	Средняя квадратическая погрешность положения характерной точки (Mt), м	Описание обозначения точки на местности (при наличии)
	X	Y	X	Y			
1	2	3	4	5	6	7	8
-	-	-	-	-	-	-	

# Схема расположения границ публичного сервитута

Приложение №1  
к постановлению администрации  
Омского муниципального района  
от \_\_\_\_\_ № \_\_\_\_\_



- Местоположение публичного сервитута - Российская Федерация, Омская область, Омский муниципальный район, деревня Малокулачье, ул. Солнечная;  
- Общая площадь публичного сервитута - 9,0 кв.м.;  
- Площадь публичного сервитута в границах кадастрового квартала 55:20:150201- 9,0 кв.м.;  
- система координат - МСК-55, зона - 2;  
- метод определения координат - Аналитический метод;  
- средняя квадратическая погрешность положения характерных точек - 0,1 (м).

Масштаб 1:500

### Условные обозначения

- |                     |   |       |  |
|---------------------|---|-------|--|
| •                   | - Характерная точка границы, сведения о которой позволяют однозначно определить ее положение на местности | 1     | - Обозначение новой характерной точки  |
| —                   | - Граница земельного участка  | —     | - Граница здания   |
| —                   | - Граница кадастрового квартала   | - - - | - Граница территориальной зоны   |
| —                   | - Граница зоны с особыми условиями  | —     | - Проектные границы публичного сервитута для использования земель кадастровых кварталов в целях эксплуатации антенно-мачтового сооружения связи (ОМ982309) |
| <b>55:20:150201</b> | - Номер кадастрового квартала   |       |  |

Подпись \_\_\_\_\_



Дата " 12 " марта 2026 г.

Место для отписки печать (или подписи) лица, составившего описание местоположения границ объекта

## ГРАФИЧЕСКОЕ ОПИСАНИЕ

местоположения границ населенных пунктов, территориальных зон, особо охраняемых природных территорий, зон с особыми условиями использования территории

**Публичный сервитут для использования земель кадастровых кварталов в целях эксплуатации антенно-мачтового сооружения связи ОМ982397**

(наименование объекта, местоположение границ которого описано (далее - объект))

### Раздел 1

#### Сведения об объекте

№ п/п	Характеристики объекта	Описание характеристик
1	2	3
1.	Местоположение объекта	Омская область, район Омский, поселок Ростовка
2.	Площадь объекта +/- величина погрешности определения площади (Р +/- Дельта Р)	10 +/- 1 м <sup>2</sup>
3.	Иные характеристики объекта	<p>Вид объекта реестра границ: Граница публичного сервитута</p> <p>Кадастровый номер квартала: 55:20:210101</p> <p>Вид или наименование публичного сервитута по документу: Публичный сервитут для использования земель кадастровых кварталов в целях эксплуатации антенно-мачтового сооружения связи ОМ982397</p> <p>Цель установления публичного сервитута: Публичный сервитут для использования земель кадастровых кварталов в целях эксплуатации антенно-мачтового сооружения связи ОМ982397</p> <p>Срок публичного сервитута: 49 лет</p> <p>Обладатель публичного сервитута: Общество с ограниченной ответственностью "Пилар" (ИНН: 7703711642, ОГРН: 1097746775422, адрес эл. почты: pilar@t2.ru, почтовый адрес: 108811, г. Москва, км 3 22-й (Киевское ш.), двлд. 6, стр. 1, этаж 5, комната 33)</p>

## Раздел 2

### Сведения о местоположении границ объекта

1. Система координат МСК-55, зона 2

2. Сведения о характерных точках границ объекта

Обозначение характерных точек границ	Координаты, м		Метод определения координат характерной точки	Средняя квадратическая погрешность положения характерной точки (Mt), м	Описание обозначения точки на местности (при наличии)
	X	Y			
1	2	3	4	5	6
1	487433.93	2177567.62	Аналитический метод	0.10	Закрепление отсутствует
2	487431.74	2177569.77	Аналитический метод	0.10	Закрепление отсутствует
3	487429.62	2177567.47	Аналитический метод	0.10	Закрепление отсутствует
4	487432.02	2177565.30	Аналитический метод	0.10	Закрепление отсутствует
1	487433.93	2177567.62	Аналитический метод	0.10	Закрепление отсутствует

3. Сведения о характерных точках части (частей) границы объекта

Обозначение характерных точек части границы	Координаты, м		Метод определения координат характерной точки	Средняя квадратическая погрешность положения характерной точки (Mt), м	Описание обозначения точки на местности (при наличии)
	X	Y			
1	2	3	4	5	6
-	-	-	-	-	-

### Раздел 3

#### Сведения о местоположении измененных (уточненных) границ объекта

1. Система координат -

2. Сведения о характерных точках границ объекта

Обозначение характерных точек границ	Существующие координаты, м		Измененные (уточненные) координаты, м		Метод определения координат характерной точки	Средняя квадратическая погрешность положения характерной точки (Mt), м	Описание обозначения точки на местности (при наличии)
	X	Y	X	Y			
1	2	3	4	5	6	7	8
-	-	-	-	-	-	-	

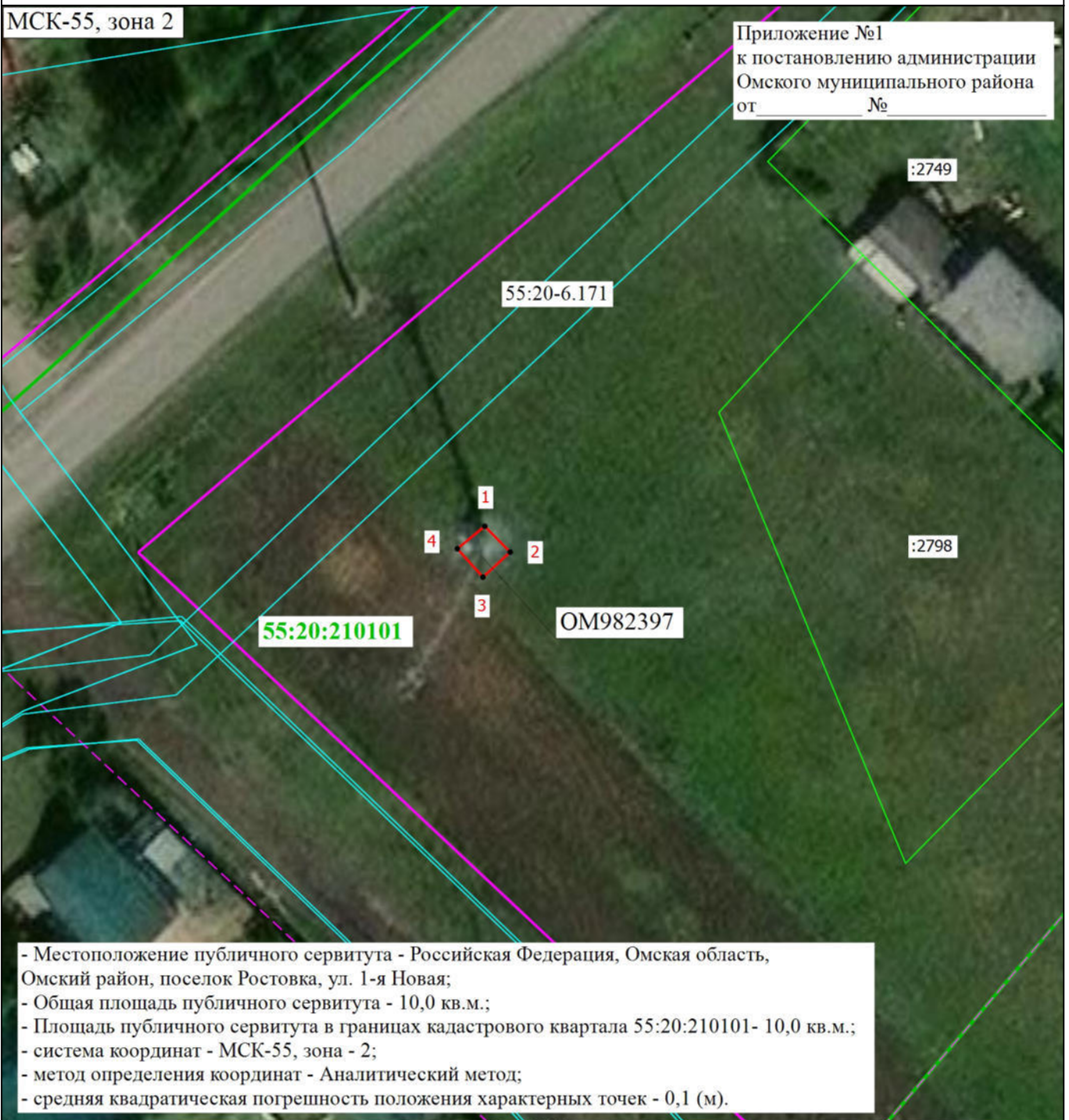
3. Сведения о характерных точках части (частей) границы объекта

Обозначение характерных точек части границы	Существующие координаты, м		Измененные (уточненные) координаты, м		Метод определения координат характерной точки	Средняя квадратическая погрешность положения характерной точки (Mt), м	Описание обозначения точки на местности (при наличии)
	X	Y	X	Y			
1	2	3	4	5	6	7	8
-	-	-	-	-	-	-	

# Схема расположения границ публичного сервитута

МСК-55, зона 2

Приложение №1  
к постановлению администрации  
Омского муниципального района  
от \_\_\_\_\_ № \_\_\_\_\_



- Местоположение публичного сервитута - Российская Федерация, Омская область, Омский район, поселок Ростовка, ул. 1-я Новая;
- Общая площадь публичного сервитута - 10,0 кв.м.;
- Площадь публичного сервитута в границах кадастрового квартала 55:20:210101- 10,0 кв.м.;
- система координат - МСК-55, зона - 2;
- метод определения координат - Аналитический метод;
- средняя квадратическая погрешность положения характерных точек - 0,1 (м).

Масштаб 1:500

## Условные обозначения

- |              |   |   |  |
|--------------|---|---|--|
| •            | - Характерная точка границы, сведения о которой позволяют однозначно определить ее положение на местности | 1 | - Обозначение новой характерной точки  |
| —            | - Граница земельного участка  | — | - Граница здания   |
| —            | - Граница кадастрового квартала   | — | - Граница территориальной зоны   |
| —            | - Граница зоны с особыми условиями  | — | - Проектные границы публичного сервитута для использования земель кадастровых кварталов в целях эксплуатации антенно-мачтового сооружения связи (OM982397) |
| 55:20:210101 | - Номер кадастрового квартала   |   |  |

Подпись \_\_\_\_\_



Дата " 12 " марта 2026 г.

Место для оттиска печати (при наличии) лица, составившего описание местоположения границ объекта

## ГРАФИЧЕСКОЕ ОПИСАНИЕ

местоположения границ населенных пунктов, территориальных зон, особо охраняемых природных территорий, зон с особыми условиями использования территории

**Публичный сервитут для использования земель кадастровых кварталов в целях эксплуатации антенно-мачтового сооружения связи (БС ОМ982446)**

(наименование объекта, местоположение границ которого описано (далее - объект))

### Раздел 1

#### Сведения об объекте

№ п/п	Характеристики объекта	Описание характеристик
1	2	3
1.	Местоположение объекта	Омская область, город Омск
2.	Площадь объекта +/- величина погрешности определения площади (P +/- Дельта P)	11 +/- 1 м <sup>2</sup>
3.	Иные характеристики объекта	<p>Вид объекта реестра границ: Граница публичного сервитута</p> <p>Кадастровый номер квартала: 55:36:150103</p> <p>Вид или наименование публичного сервитута по документу: Публичный сервитут для использования земель кадастровых кварталов в целях эксплуатации антенно-мачтового сооружения связи (БС ОМ982446)</p> <p>Земельные участки, в отношении которых испрашивается публичный сервитут: 55:36:150103</p> <p>Цель установления публичного сервитута: Публичный сервитут для использования земель кадастровых кварталов в целях эксплуатации антенно-мачтового сооружения связи (БС ОМ982446)</p> <p>Срок публичного сервитута: 49 лет</p> <p>Обладатель публичного сервитута: Общество с ограниченной ответственностью "Пилар" (ИНН: 7703711642, ОГРН: 1097746775422, адрес эл. почты: pilar@t2.ru, почтовый адрес: 108811, г. Москва, км 3 22-й (Киевское ш.), двлд. 6, стр. 1, этаж 5, комната 33)</p>

## Раздел 2

### Сведения о местоположении границ объекта

1. Система координат МСК-55, зона 2

2. Сведения о характерных точках границ объекта

Обозначение характерных точек границ	Координаты, м		Метод определения координат характерной точки	Средняя квадратическая погрешность положения характерной точки (Mt), м	Описание обозначения точки на местности (при наличии)
	X	Y			
1	2	3	4	5	6
1	484220.97	2170456.05	Метод спутниковых геодезических измерений (определений)	0.10	Закрепление отсутствует
2	484222.09	2170459.26	Метод спутниковых геодезических измерений (определений)	0.10	Закрепление отсутствует
3	484219.08	2170460.20	Метод спутниковых геодезических измерений (определений)	0.10	Закрепление отсутствует
4	484217.94	2170457.06	Метод спутниковых геодезических измерений (определений)	0.10	Закрепление отсутствует
1	484220.97	2170456.05	Метод спутниковых геодезических измерений (определений)	0.10	Закрепление отсутствует

3. Сведения о характерных точках части (частей) границы объекта

Обозначение характерных точек части границы	Координаты, м		Метод определения координат характерной точки	Средняя квадратическая погрешность положения характерной точки (Mt), м	Описание обозначения точки на местности (при наличии)
	X	Y			
1	2	3	4	5	6
-	-	-	-	-	-

### Раздел 3

#### Сведения о местоположении измененных (уточненных) границ объекта

1. Система координат -

2. Сведения о характерных точках границ объекта

Обозначение характерных точек границ	Существующие координаты, м		Измененные (уточненные) координаты, м		Метод определения координат характерной точки	Средняя квадратическая погрешность положения характерной точки (Mt), м	Описание обозначения точки на местности (при наличии)
	X	Y	X	Y			
1	2	3	4	5	6	7	8
-	-	-	-	-	-	-	

3. Сведения о характерных точках части (частей) границы объекта

Обозначение характерных точек части границы	Существующие координаты, м		Измененные (уточненные) координаты, м		Метод определения координат характерной точки	Средняя квадратическая погрешность положения характерной точки (Mt), м	Описание обозначения точки на местности (при наличии)
	X	Y	X	Y			
1	2	3	4	5	6	7	8
-	-	-	-	-	-	-	

## Схема расположения границ публичного сервитута



Масштаб 1:500

### Условные обозначения

- |   |   |       |  |
|---|---|-------|--|
|   | - Проектные границы публичного сервитута для использования земель кадастровых кварталов в целях эксплуатации антенно-мачтового сооружения связи (БС OM982446) |       | - Характерная точка границы публичного сервитута |
| 1 | - Обозначение новой характерной точки   |       | - Граница земельного участка                     |
|   | - Граница кадастрового квартала   | :1030 | - Кадастровый номер земельного участка           |

Подпись \_\_\_\_\_

Дата " 14 " 04 2026 г.

Место для отписки печати (при наличии) лица, составившего описание местоположения границ объекта



## ГРАФИЧЕСКОЕ ОПИСАНИЕ

местоположения границ населенных пунктов, территориальных зон, особо охраняемых природных территорий, зон с особыми условиями использования территории

**Публичный сервитут для использования земель кадастровых кварталов в целях эксплуатации антенно-мачтового сооружения связи БС ОМ982551**

(наименование объекта, местоположение границ которого описано (далее - объект))

### Раздел 1

#### Сведения об объекте

№ п/п	Характеристики объекта	Описание характеристик
1	2	3
1.	Местоположение объекта	Омская область, г.о город Омск, город Омск
2.	Площадь объекта +/- величина погрешности определения площади (Р +/- Дельта Р)	9 +/- 1 м <sup>2</sup>
3.	Иные характеристики объекта	<p>Вид объекта реестра границ: Граница публичного сервитута</p> <p>Кадастровый номер квартала: 55:36:160103</p> <p>Вид или наименование публичного сервитута по документу: Публичный сервитут для использования земель кадастровых кварталов в целях эксплуатации антенно-мачтового сооружения связи БС ОМ982551</p> <p>Цель установления публичного сервитута: Публичный сервитут для использования земель кадастровых кварталов в целях эксплуатации антенно-мачтового сооружения связи БС ОМ982551</p> <p>Срок публичного сервитута: 49 лет</p> <p>Обладатель публичного сервитута: Общество с ограниченной ответственностью "Пилар" (ИНН: 7703711642, ОГРН: 1097746775422, адрес эл. почты: pilar@t2.ru, почтовый адрес: 108811, г. Москва, км 3 22-й (Киевское ш.), двлд. 6, стр. 1, этаж 5, комната 33)</p>

## Раздел 2

### Сведения о местоположении границ объекта

1. Система координат МСК-55, зона 2

2. Сведения о характерных точках границ объекта

Обозначение характерных точек границ	Координаты, м		Метод определения координат характерной точки	Средняя квадратическая погрешность положения характерной точки (Mt), м	Описание обозначения точки на местности (при наличии)
	X	Y			
1	2	3	4	5	6
1	475158.75	2161462.56	Аналитический метод	0.10	Закрепление отсутствует
2	475161.77	2161462.59	Аналитический метод	0.10	Закрепление отсутствует
3	475161.65	2161465.67	Аналитический метод	0.10	Закрепление отсутствует
4	475158.63	2161465.52	Аналитический метод	0.10	Закрепление отсутствует
1	475158.75	2161462.56	Аналитический метод	0.10	Закрепление отсутствует

3. Сведения о характерных точках части (частей) границы объекта

Обозначение характерных точек части границы	Координаты, м		Метод определения координат характерной точки	Средняя квадратическая погрешность положения характерной точки (Mt), м	Описание обозначения точки на местности (при наличии)
	X	Y			
1	2	3	4	5	6
-	-	-	-	-	-

### Раздел 3

#### Сведения о местоположении измененных (уточненных) границ объекта

1. Система координат -

2. Сведения о характерных точках границ объекта

Обозначение характерных точек границ	Существующие координаты, м		Измененные (уточненные) координаты, м		Метод определения координат характерной точки	Средняя квадратическая погрешность положения характерной точки (Mt), м	Описание обозначения точки на местности (при наличии)
	X	Y	X	Y			
1	2	3	4	5	6	7	8
-	-	-	-	-	-	-	

3. Сведения о характерных точках части (частей) границы объекта

Обозначение характерных точек части границы	Существующие координаты, м		Измененные (уточненные) координаты, м		Метод определения координат характерной точки	Средняя квадратическая погрешность положения характерной точки (Mt), м	Описание обозначения точки на местности (при наличии)
	X	Y	X	Y			
1	2	3	4	5	6	7	8
-	-	-	-	-	-	-	

# Схема расположения границ публичного сервитута

Приложение №1  
к постановлению администрации  
города Омска  
от \_\_\_\_\_ № \_\_\_\_\_



- Местоположение публичного сервитута - Российская Федерация, Омская область, городской округ город Омск, город Омск  
 - Общая площадь публичного сервитута - 9,0 кв.м.;  
 - Площадь публичного сервитута в границах кадастрового квартала 55:36:160103 - 9,0 кв.м.  
 - система координат - МСК-55, зона - 2;  
 - метод определения координат - Аналитический метод;  
 - средняя квадратическая погрешность положения характерных точек - 0,1 (м).

Масштаб 1:500

Условные обозначения

- |                                    |  |                       |  |
|------------------------------------|--|-----------------------|--|
| <p>1</p> <p>:3159</p> <p>:5424</p> | <ul style="list-style-type: none"> <li>- Проектные границы публичного сервитута для использования земель кадастровых кварталов в целях эксплуатации антенно-мачтового сооружения связи (BC OM982551)</li> <li>- Обозначение новой характерной точки</li> <li>- Граница земельного участка и кадастрового квартала</li> <li>- Кадастровый номер здания</li> <li>- Кадастровый номер объекта незавершенного строительства</li> </ul> | <p>•</p> <p>:3035</p> | <ul style="list-style-type: none"> <li>- Характерная точка границы публичного сервитута</li> <li>- Кадастровый номер земельного участка</li> <li>- Граница зоны с особыми условиями</li> <li>- Граница сооружения</li> </ul> |
|------------------------------------|--|-----------------------|--|



Подпись \_\_\_\_\_

Дата " 12 " марта 2026 г.

Место для оттиска печати (при наличии) лица, составившего описание местоположения границ объекта

## ГРАФИЧЕСКОЕ ОПИСАНИЕ

местоположения границ населенных пунктов, территориальных зон, особо охраняемых природных территорий, зон с особыми условиями использования территории

**Публичный сервитут для использования земель кадастровых кварталов в целях эксплуатации антенно-мачтового сооружения связи (БС ОМ982561)**

(наименование объекта, местоположение границ которого описано (далее - объект))

### Раздел 1

#### Сведения об объекте

№ п/п	Характеристики объекта	Описание характеристик
1	2	3
1.	Местоположение объекта	Омская область, район Омский
2.	Площадь объекта +/- величина погрешности определения площади (P +/- Дельта P)	25 +/- 2 м <sup>2</sup>
3.	Иные характеристики объекта	<p>Вид объекта реестра границ: Граница публичного сервитута Кадастровый номер квартала: 55:20:041601 Вид или наименование публичного сервитута по документу: Публичный сервитут для использования земельного участка в целях эксплуатации антенно-мачтового сооружения связи (БС ОМ982561) Земельные участки, в отношении которых испрашивается публичный сервитут: 55:20:041601 - 25кв.м. Цель установления публичного сервитута: Публичный сервитут для использования земельного участка в целях эксплуатации антенно-мачтового сооружения связи (БС ОМ982561) Срок публичного сервитута: 49 лет Обладатель публичного сервитута: Общество с ограниченной ответственностью "Пилар" (ИНН: 7703711642, ОГРН: 1097746775422, адрес эл. почты: pilar@t2.ru, почтовый адрес: 108811, г. Москва, км 3 22-й (Киевское ш.), двлд. 6, стр. 1, этаж 5, комната 33)</p>

## Раздел 2

### Сведения о местоположении границ объекта

1. Система координат МСК-55, зона 2

2. Сведения о характерных точках границ объекта

Обозначение характерных точек границ	Координаты, м		Метод определения координат характерной точки	Средняя квадратическая погрешность положения характерной точки (Mt), м	Описание обозначения точки на местности (при наличии)
	X	Y			
1	2	3	4	5	6
1	490388.51	2140211.45	Аналитический метод	0.10	Закрепление отсутствует
2	490383.53	2140210.95	Аналитический метод	0.10	Закрепление отсутствует
3	490384.05	2140205.95	Аналитический метод	0.10	Закрепление отсутствует
4	490389.03	2140206.45	Аналитический метод	0.10	Закрепление отсутствует
1	490388.51	2140211.45	Аналитический метод	0.10	Закрепление отсутствует

3. Сведения о характерных точках части (частей) границы объекта

Обозначение характерных точек части границы	Координаты, м		Метод определения координат характерной точки	Средняя квадратическая погрешность положения характерной точки (Mt), м	Описание обозначения точки на местности (при наличии)
	X	Y			
1	2	3	4	5	6
-	-	-	-	-	-

### Раздел 3

#### Сведения о местоположении измененных (уточненных) границ объекта

1. Система координат -


2. Сведения о характерных точках границ объекта

Обозначение характерных точек границ	Существующие координаты, м		Измененные (уточненные) координаты, м		Метод определения координат характерной точки	Средняя квадратическая погрешность положения характерной точки (Mt), м	Описание обозначения точки на местности (при наличии)
	X	Y	X	Y			
1	2	3	4	5	6	7	8
-	-	-	-	-	-	-	

3. Сведения о характерных точках части (частей) границы объекта

Обозначение характерных точек части границы	Существующие координаты, м		Измененные (уточненные) координаты, м		Метод определения координат характерной точки	Средняя квадратическая погрешность положения характерной точки (Mt), м	Описание обозначения точки на местности (при наличии)
	X	Y	X	Y			
1	2	3	4	5	6	7	8
-	-	-	-	-	-	-	





## Схема расположения границ публичного сервитута



- Местоположение публичного сервитута – Омская Область, Омский район, территория СНТ Мечта-92
- Общая площадь публичного сервитута – 25,0 кв.м.
- Площадь публичного сервитута в границах кадастрового квартала 55:20:041601 – 25,0 кв.м.
- Система координат – МСК-55, зона 2
- Метод определения координат – Аналитический метод
- Средняя квадратическая погрешность положения характерных точек – 0,1 (м)

Масштаб 1:700

### Условные обозначения

-  - Проектные границы публичного сервитута для использования земель кадастровых кварталов целях эксплуатации антенно-мачтового сооружения связи (БС ОМ982561)
-  - Характерная точка границы, сведения о которой позволяют однозначно определить ее положение на местности
-  - Обозначение новой характерной точки
-  - Граница земельного участка

Подпись \_\_\_\_\_

Дата "16" "12" 2025 г.

Место для оттиска печати (при наличии) лица, составившего описание местоположения границ объекта

