



ПОСТАНОВЛЕНИЕ АДМИНИСТРАЦИИ ГОРОДА ОМСКА

от 15 ноября 2023 года № 975-п

Об утверждении схемы размещения гаражей, являющихся некапитальными сооружениями, и мест стоянки технических или других средств передвижения инвалидов вблизи их места жительства на территории Центрального административного округа города Омска

В соответствии со статьей 39.36-1 Земельного кодекса Российской Федерации, постановлениями Правительства Омской области от 31 августа 2021 года № 372-п «Об утверждении Порядка использования земель или земельных участков, находящихся в государственной или муниципальной собственности, для возведения гражданами гаражей, являющихся некапитальными сооружениями, либо для стоянки технических или других средств передвижения инвалидов вблизи их места жительства», от 7 декабря 2022 года № 694-п «О мерах по реализации положений статьи 39.36-1 Земельного кодекса Российской Федерации», постановлением Администрации города Омска от 12 мая 2023 года № 448-п «О разработке схем размещения гаражей, являющихся некапитальными сооружениями, и мест стоянки технических или других средств передвижения инвалидов вблизи их места жительства на территории города Омска», руководствуясь Федеральным законом «Об общих принципах организации местного самоуправления в Российской Федерации», Уставом города Омска, постановляю:

1. Утвердить схему размещения гаражей, являющихся некапитальными сооружениями, и мест стоянки технических или других средств передвижения инвалидов вблизи их места жительства на территории Центрального административного округа города Омска в составе:

1) текстовой части схемы размещения гаражей, являющихся некапитальными сооружениями, и мест стоянки технических или других средств передвижения инвалидов вблизи их места жительства на территории Центрального административного округа города Омска согласно приложению № 1 к настоящему постановлению;

2) графической части схемы размещения гаражей, являющихся некапитальными сооружениями, и мест стоянки технических или других средств передвижения инвалидов вблизи их места жительства на территории Центрального административного округа города Омска согласно приложению № 2 к настоящему постановлению.

2. Департаменту информационной политики Администрации города Омска разместить настоящее постановление на официальном сайте Администрации города Омска в информационно-телекоммуникационной сети «Интернет» и опубликовать в средствах массовой информации: официальном периодическом печатном издании, официальном сетевом издании «Омск.рф. Правовой портал Администрации города Омска» – в порядке, предусмотренном для опубликования муниципальных правовых актов, содержащих объемные графические и (или) табличные приложения.

Мэр города Омска

A handwritten signature in black ink, consisting of several overlapping, sweeping strokes that form a cursive, somewhat abstract shape. The signature is positioned between the text 'Мэр города Омска' and 'С.Н. Шелест'.

С.Н. Шелест

СХЕМА

размещения гаражей, являющихся некапитальными сооружениями, и мест стоянки технических или других средств передвижения инвалидов вблизи их места жительства на территории Центрального административного округа города Омска

№ п/п	Адресный ориентир места размещения объекта	Тип объекта	Площадь объекта, кв. м	Площадь территории, испрашиваемой под размещение объекта, кв. м	Собственник земельного участка, на котором расположен объект	Примечание (существующий объект или перспективное место размещения объекта)
1	2	3	4	5	6	7
1	улица 21-я Амурская, дом 3 (раздел № 1 графической части схемы: номер 1-21А-23)	гараж	18	18	государственная собственность не разграничена	существующий
2	улица Краснознаменная, дом. 8А (раздел № 2 графической части схемы: номер 2-Д-23)	гараж	36	36	государственная собственность не разграничена	перспективное

Приложение № 2
к постановлению Администрации города Омска
от 15 ноября 2023 года № 975-п





ГРАФИЧЕСКАЯ ЧАСТЬ СХЕМЫ
размещения гаражей, являющихся некапитальными сооружениями,
и мест стоянки технических или других средств передвижения инвалидов
вблизи их места жительства на территории Центрального
административного округа города Омска

РАЗДЕЛ № 1
(адресный ориентир: улица 21-я Амурская, дом 3)

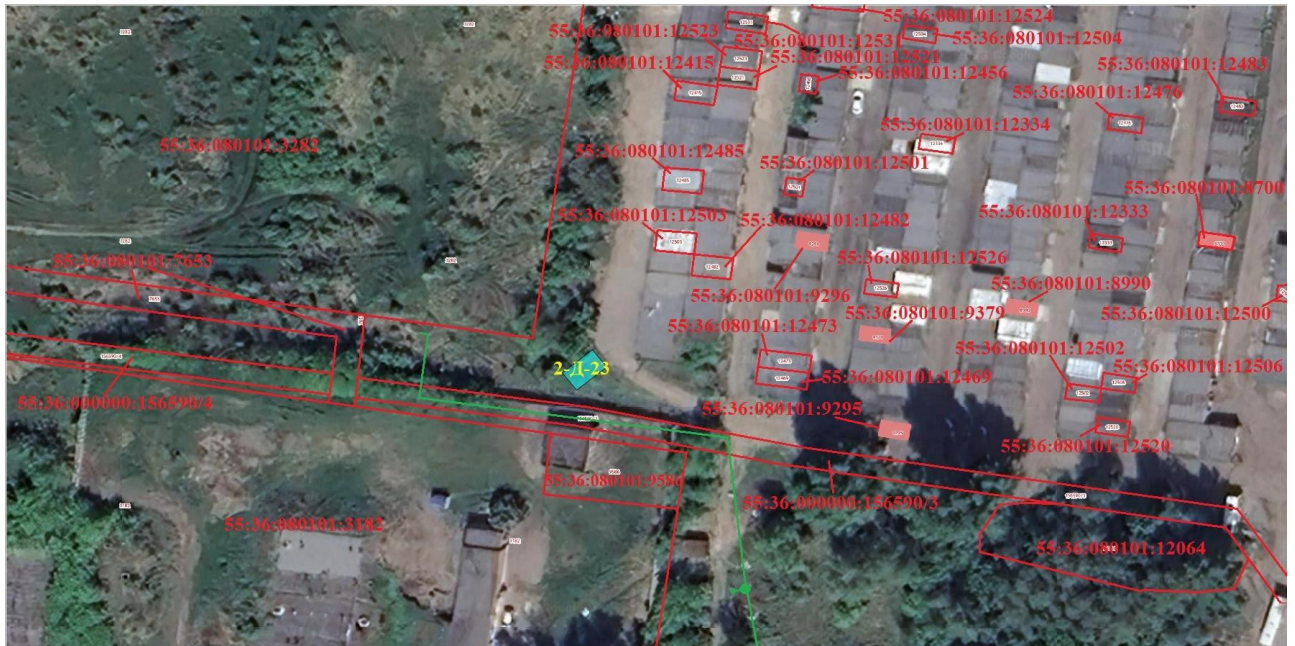


Масштаб 1:500

Условные обозначения

	Существующий гараж
	Границы земельных участков, сведения о которых внесены в Единый государственный реестр недвижимости
1-21А-23	Нумерация мест под гаражом согласно схеме
	Здания, сведения о котором внесены в Единый государственный реестр недвижимости
55:36:070402:3564	Кадастровый номер объекта недвижимости, учтенного в Едином государственном реестре недвижимости
	Граница охранной зоны, зоны с особыми условиями использования территории

РАЗДЕЛ № 2
(адресный ориентир: улица Краснознаменная, дом 8А)



Масштаб 1:500

Условные обозначения



Планируемый к размещению гараж



Границы земельных участков, сведения о которых внесены в Единый государственный реестр недвижимости

2-Д-23



Нумерация мест под гаражом согласно схеме

Здания, сведения о котором внесены в Единый государственный реестр недвижимости

55:36:080101:7653

Кадастровый номер объекта недвижимости, учтенного в Едином государственном реестре недвижимости



Граница охранной зоны, зоны с особыми условиями использования территории