

ПОСТАНОВЛЕНИЕ АДМИНИСТРАЦИИ ГОРОДА ОМСКА

от 11 ноября 2022 года № 880-п

Об установлении постоянного публичного сервитута
в отношении частей земельных участков, расположенных
в Советском административном округе города Омска

В соответствии со статьей 23 Земельного кодекса Российской Федерации, руководствуясь Федеральным законом «Об общих принципах организации местного самоуправления в Российской Федерации», Уставом города Омска, постановляю:

1. Установить в целях прохода, проезда через земельные участки постоянный публичный сервитут в отношении:

1) части земельного участка ориентировочной площадью 41 кв. м, входящей в состав земельного участка, относящегося к категории земель населенных пунктов, с кадастровым номером 55:36:070107:8259, площадью 391 кв. м. Местоположение установлено относительно ориентира, расположенного за пределами участка. Ориентир 5-этажное административное здание. Участок находится примерно в 188 метрах по направлению на юго-запад от ориентира. Почтовый адрес ориентира: Омская область, город Омск, Советский административный округ, улица Красный Путь, дом 107;

2) части земельного участка ориентировочной площадью 484 кв. м, входящей в состав земельного участка, относящегося к категории земель населенных пунктов, с кадастровым номером 55:36:070107:8260, площадью 2830 кв. м. Местоположение: Омская область, город Омск, Советский административный округ, улица Красный Путь, дом 107;

3) части земельного участка ориентировочной площадью 727 кв. м, входящей в состав земельного участка, относящегося к категории земель населенных пунктов, с кадастровым номером 55:36:070107:8272, площадью 3673 кв. м. Местоположение: Омская область, город Омск, Советский административный округ, улица Красный Путь, дом 107;

4) части земельного участка ориентировочной площадью 46 кв. м, входящей в состав земельного участка, относящегося к категории земель населенных пунктов, с кадастровым номером 55:36:070107:8264, площадью 1240 кв. м. Местоположение установлено относительно ориентира,

расположенного за пределами участка. Ориентир 5-этажное административное здание. Участок находится примерно в 41 метре по направлению на юго-восток от ориентира. Почтовый адрес ориентира: Омская область, город Омск, Советский административный округ, улица Красный Путь, дом 107;

5) части земельного участка ориентировочной площадью 73 кв. м, входящей в состав земельного участка, относящегося к категории земель населенных пунктов, с кадастровым номером 55:36:070107:8268, площадью 4880 кв. м. Местоположение: Омская область, город Омск, Советский административный округ, улица Красный Путь, дом 107;

6) части земельного участка ориентировочной площадью 511 кв. м, входящей в состав земельного участка, относящегося к категории земель населенных пунктов, с кадастровым номером 55:36:070107:8267, площадью 8378 кв. м. Местоположение: Омская область, город Омск, Советский административный округ, улица Красный Путь, дом 107;

7) части земельного участка ориентировочной площадью 292 кв. м, входящей в состав земельного участка, относящегося к категории земель населенных пунктов, с кадастровым номером 55:36:070107:8273, площадью 2215 кв. м. Местоположение: Омская область, город Омск, Советский административный округ, улица Красный Путь, дом 107;

8) части земельного участка ориентировочной площадью 737 кв. м, входящей в состав земельного участка, относящегося к категории земель населенных пунктов, с кадастровым номером 55:36:070107:8281, площадью 10306 кв. м. Местоположение: Омская область, город Омск, Советский административный округ, улица Красный Путь, дом 107.

2. Утвердить границы публичного сервитута в соответствии со схемой расположения границ публичного сервитута согласно приложению № 1 к настоящему постановлению и описанием границ публичного сервитута согласно приложению № 2 к настоящему постановлению.

3. Департаменту архитектуры и градостроительства Администрации города Омска обеспечить внесение в Единый государственный реестр недвижимости сведений о публичном сервитуте, указанном в пункте 1 настоящего постановления, в объеме, предусмотренном Федеральным законом «О государственной регистрации недвижимости».

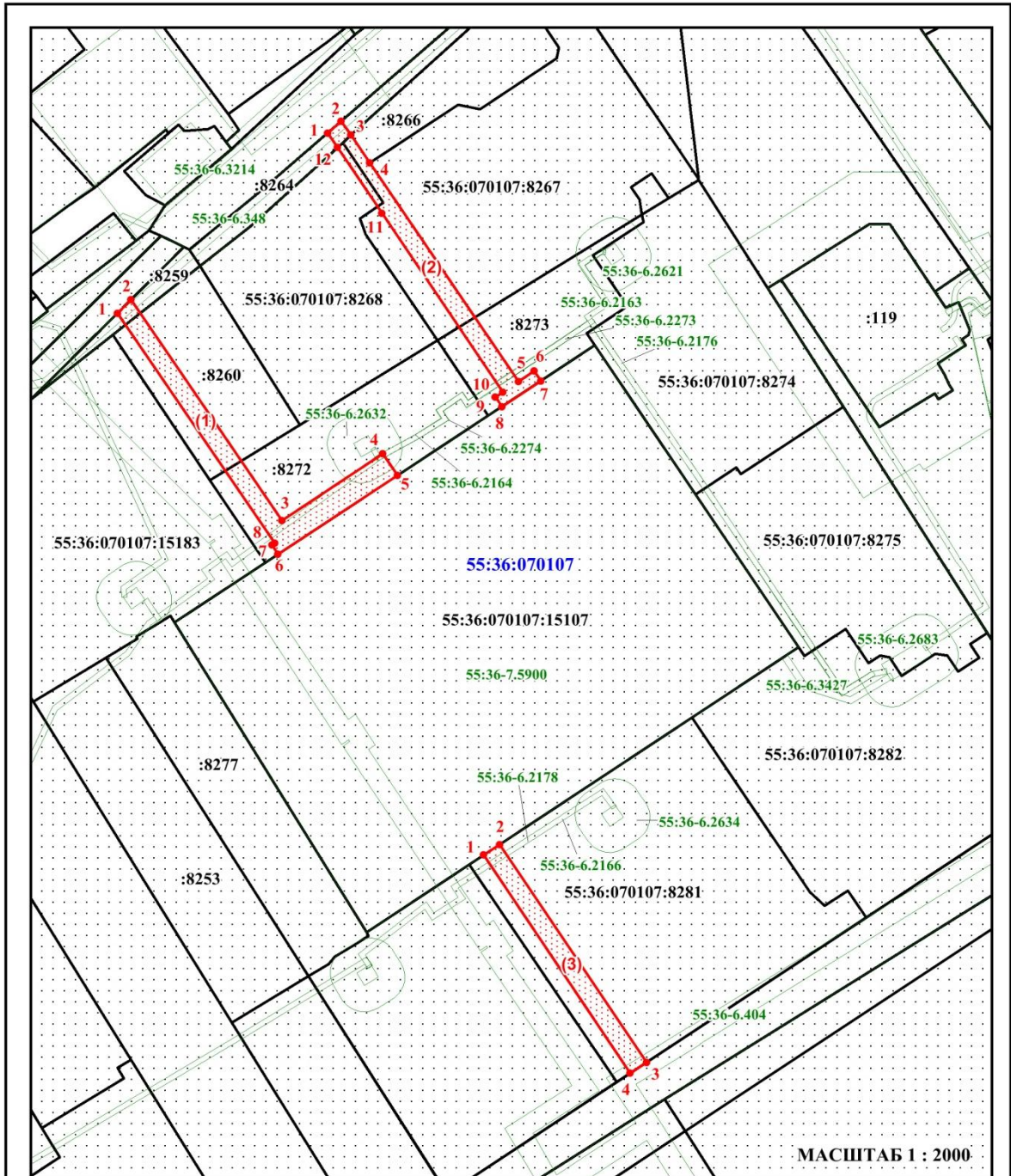
4. Департаменту информационной политики Администрации города Омска опубликовать настоящее постановление в средствах массовой информации и разместить на официальном сайте Администрации города Омска в информационно-телекоммуникационной сети «Интернет».

5. Контроль за исполнением настоящего постановления возложить на заместителя Мэра города Омска К.С. Брюхова.

Мэр города Омска






С.Н. Шелест

СХЕМА
расположения границ публичного сервитута



Система координат: МСК-55

Условные обозначения:

- | | | | | |
|---|---|---|--------------|---|
|  | точка и номер точки проектируемого публичного сервитута |  | 55:36:070107 | номер кадастрового квартала, учтенного в ЕГРН |
|  | граница проектируемого публичного сервитута |  | 55:36:7.5900 | номер и граница зоны, учтенной в ЕГРН |
| 55:36:070107:8281 | кадастровый номер земельного участка, учтенного в ЕГРН | | | |
|  | граница земельного участка, учтенного в ЕГРН | | | |

ОПИСАНИЕ ГРАНИЦ
публичного сервитута

№ п/п	Характеристики объекта (1)	Описание характеристик
1	Местоположение публичного сервитута	Омская область, город Омск, Советский административный округ, улица Красный Путь, дом 107
2	Площадь, кв. м	1252
3	Иные характеристики объекта	Публичный сервитут устанавливается в целях прохода, проезда через земельные участки согласно схеме расположения границ публичного сервитута

Система координат: МСК-55.

Метод определения координат характерной точки – аналитический.

Средняя квадратическая погрешность положения характерной точки – 0,1 м.

Сведения о характерных точках границ публичного сервитута

Обозначение характерных точек границ	Координаты, м	
	X	Y
1	485685,83	2161089,31
2	485691,02	2161094,46
3	485606,47	2161151,57
4	485631,98	2161189,69
5	485623,71	2161195,20
6	485593,57	2161150,05
7	485597,12	2161147,73
8	485597,86	2161148,84

1	485685,83	2161089,31
---	-----------	------------

**ОПИСАНИЕ ГРАНИЦ
публичного сервитута**

№ п/п	Характеристики объекта (2)	Описание характеристик
1	Местоположение публичного сервитута	Омская область, город Омск, Советский административный округ, улица Красный Путь, дом 107
2	Площадь, кв. м	922
3	Иные характеристики объекта	Публичный сервитут устанавливается в целях прохода, проезда через земельные участки согласно схеме расположения границ публичного сервитута

Система координат: МСК-55.

Метод определения координат характерной точки – аналитический.

Средняя квадратическая погрешность положения характерной точки – 0,1 м.

Сведения о характерных точках границ публичного сервитута

Обозначение характерных точек границ	Координаты, м	
	X	Y
1	485754,77	2161168,73
2	485759,36	2161173,95
3	485753,95	2161177,66
4	485743,29	2161184,79
5	485659,62	2161240,91
6	485663,76	2161246,87
7	485659,90	2161249,41
8	485650,06	2161234,66
9	485653,74	2161232,25
10	485655,54	2161234,99

11	485724,13	2161189,23
12	485749,25	2161172,51
1	485754,77	2161168,73

**ОПИСАНИЕ ГРАНИЦ
публичного сервитута**

№ п/п	Характеристики объекта (3)	Описание характеристик
1	Местоположение публичного сервитута	Омская область, город Омск, Советский административный округ, улица Красный Путь, дом 107
2	Площадь, кв. м	737
3	Иные характеристики объекта	Публичный сервитут устанавливается в целях прохода, проезда через земельные участки согласно схеме расположения границ публичного сервитута

Система координат: МСК-55.

Метод определения координат характерной точки – аналитический.

Средняя квадратическая погрешность положения характерной точки – 0,1 м.

Сведения о характерных точках границ публичного сервитута

Обозначение характерных точек границ	Координаты, м	
	X	Y
1	485478,47	2161227,83
2	485482,51	2161233,89
3	485399,06	2161289,40
4	485394,93	2161283,21
1	485478,47	2161227,83