ПОСТАНОВЛЕНИЕ
АДМИНИСТРАЦИИ ГОРОДА ОМСКА

от 20 ноября 2026 года № 828-п

О внесении изменения в постановление Администрации города Омска
от 1 апреля 2026 года № 231-п

Руководствуясь Градостроительным кодексом Российской Федерации, Федеральным законом «Об общих принципах организации местного самоуправления в Российской Федерации», Федеральным законом «Об общих принципах организации местного самоуправления в единой системе публичной власти», Уставом города Омска, Решением Омского городского Совета от 10 декабря 2008 года № 201 «Об утверждении Правил землепользования и застройки муниципального образования городской округ город Омск Омской области», постановляю:

1. Приложение № 4 «Проект межевания территории элементов планировочной структуры №№ 3 – 9, 12, 14, 6-4.ИТ21, 6-4.ИТ23 – 6-4.ИТ31, ЗОП1, ЗОП2 жилого района III, элемента планировочной структуры № 6-4.ИТ20 проекта планировки территории, расположенной в границах: Ленинградский проспект – граница полосы отвода железной дороги – граница городской черты – улица 1-я Любинская – улица Волгоградская в Кировском административном округе города Омска» к постановлению Администрации города Омска от 1 апреля 2026 года № 231-п «О внесении изменений в некоторые муниципальные правовые акты города Омска и утверждении проекта межевания части территории муниципального образования городской округ город Омск Омской области» изложить в новой редакции согласно приложению к настоящему постановлению.

2. Департаменту архитектуры и градостроительства Администрации города Омска направить материалы проекта межевания территории, указанного в пункте 1 настоящего постановления, в филиал публично-правовой компании «Роскадастр» по Омской области в течение пяти рабочих дней со дня вступления в силу настоящего постановления.

3. Департаменту информационной политики Администрации города Омска официально опубликовать настоящее постановление и разместить его на официальном сайте Администрации города Омска в информационно-телекоммуникационной сети «Интернет».

4. Контроль за исполнением настоящего постановления возложить на первого заместителя Мэра города Омска, директора департамента городского хозяйства Администрации города Омска Е.В. Фомина.

Исполняющий обязанности
Мэра города Омска Е.В. Фомин

Приложение
к постановлению Администрации города Омска
от 20 ноября 2026 года № 828-п

«Приложение № 4
к постановлению Администрации города Омска
от 1 апреля 2026 года № 231-п

ПРОЕКТ МЕЖЕВАНИЯ
территории элементов планировочной структуры
№№ 3 – 9, 12, 14, 6-4.ИТ21, 6-4.ИТ23 – 6-4.ИТ31, ЗОП1, ЗОП2 жилого района III, элемента планировочной структуры № 6-4.ИТ20 проекта планировки территории, расположенной в границах: Ленинградский проспект – граница полосы отвода железной дороги – граница городской черты – улица 1-я Любинская – улица Волгоградская в Кировском административном округе города Омска

I. Перечень и сведения о площади образуемых земельных участков, в том числе возможные способы их образования

Номер земельного участка	Площадь земельного участка по проекту, кв. м	Способ образования земельного участка
1 этап		
:ЗУ1	6	Из земель, государственная собственность на которые не разграничена
:ЗУ2	6	Из земель, государственная собственность на которые не разграничена
:ЗУ3	6	Из земель, государственная собственность на которые не разграничена
:ЗУ4	25	Из земель, государственная собственность на которые не разграничена
:ЗУ5	5672	Объединение земельных участков с кадастровыми номерами 55:36:130126:6394, 55:36:130126:7302
:ЗУ6	4349	Перераспределение земельных участков с кадастровыми номерами 55:36:130126:12681, 55:36:130126:12605
:ЗУ7	189	Перераспределение земельных участков с кадастровыми номерами 55:36:130126:12681, 55:36:130126:12605
:ЗУ8	9129	Перераспределение земельных участков с кадастровыми номерами 55:36:130126:12681, 55:36:130126:12605

Номер земельного участка	Площадь земельного участка по проекту, кв. м	Способ образования земельного участка
:ЗУ9	371	Из земель, государственная собственность на которые не разграничена
:ЗУ10	31374	Объединение земельных участков с кадастровыми номерами 55:36:130126:11618, 55:36:130126:12677
:ЗУ11	7155	Перераспределение земельных участков с кадастровыми номерами 55:36:130126:8661, 55:36:130126:8688, 55:36:130126:8725, 55:36:130126:8751, 55:36:130126:8762, 55:36:130126:8765, 55:36:130126:8770, 55:36:130126:8773, 55:36:130126:12606
:ЗУ12	123	Перераспределение земельных участков с кадастровыми номерами 55:36:130126:8661, 55:36:130126:8688, 55:36:130126:8725, 55:36:130126:8751, 55:36:130126:8762, 55:36:130126:8765, 55:36:130126:8770, 55:36:130126:8773, 55:36:130126:12606
:ЗУ13	27947	Перераспределение земельных участков с кадастровыми номерами 55:36:130126:8661, 55:36:130126:8688, 55:36:130126:8725, 55:36:130126:8751, 55:36:130126:8762, 55:36:130126:8765, 55:36:130126:8770, 55:36:130126:8773, 55:36:130126:12606
:ЗУ14	157	Перераспределение земельных участков с кадастровыми номерами 55:36:130126:8661, 55:36:130126:8688, 55:36:130126:8725, 55:36:130126:8751, 55:36:130126:8762, 55:36:130126:8765, 55:36:130126:8770, 55:36:130126:8773, 55:36:130126:12606
:ЗУ15	12851	Перераспределение земельных участков с кадастровыми номерами 55:36:130126:8661, 55:36:130126:8688, 55:36:130126:8725, 55:36:130126:8751, 55:36:130126:8762, 55:36:130126:8765, 55:36:130126:8770, 55:36:130126:8773, 55:36:130126:12606
:ЗУ16	15316	Перераспределение земельных участков с кадастровыми номерами 55:36:130126:8661, 55:36:130126:8688, 55:36:130126:8725, 55:36:130126:8751, 55:36:130126:8762, 55:36:130126:8765, 55:36:130126:8770, 55:36:130126:8773, 55:36:130126:12606
:ЗУ17	160	Перераспределение земельных участков с кадастровыми номерами 55:36:130126:8661,

Номер земельного участка	Площадь земельного участка по проекту, кв. м	Способ образования земельного участка
		55:36:130126:8688, 55:36:130126:8725, 55:36:130126:8751, 55:36:130126:8762, 55:36:130126:8765, 55:36:130126:8770, 55:36:130126:8773, 55:36:130126:12606
:ЗУ18	186	Перераспределение земельных участков с кадастровыми номерами 55:36:130126:8671, 55:36:130126:8740, 55:36:130126:8760, 55:36:130126:8771, 55:36:130126:8776, 55:36:130126:8780, 55:36:130126:12601, 55:36:130126:12612, 55:36:130126:12617, 55:36:130126:12684, 55:36:130126:12701
:ЗУ19	121	Перераспределение земельных участков с кадастровыми номерами 55:36:130126:8671, 55:36:130126:8740, 55:36:130126:8760, 55:36:130126:8771, 55:36:130126:8776, 55:36:130126:8780, 55:36:130126:12601, 55:36:130126:12612, 55:36:130126:12617, 55:36:130126:12684, 55:36:130126:12701
:ЗУ20	56753	Перераспределение земельных участков с кадастровыми номерами 55:36:130126:8671, 55:36:130126:8740, 55:36:130126:8760, 55:36:130126:8771, 55:36:130126:8776, 55:36:130126:8780, 55:36:130126:12601, 55:36:130126:12612, 55:36:130126:12617, 55:36:130126:12684, 55:36:130126:12701
:ЗУ21	110	Перераспределение земельных участков с кадастровыми номерами 55:36:130126:8671, 55:36:130126:8740, 55:36:130126:8760, 55:36:130126:8771, 55:36:130126:8776, 55:36:130126:8780, 55:36:130126:12601, 55:36:130126:12612, 55:36:130126:12617, 55:36:130126:12684, 55:36:130126:12701
:ЗУ22	8415	Перераспределение земельных участков с кадастровыми номерами 55:36:130126:8671, 55:36:130126:8740, 55:36:130126:8760, 55:36:130126:8771, 55:36:130126:8776, 55:36:130126:8780, 55:36:130126:12601, 55:36:130126:12612, 55:36:130126:12617, 55:36:130126:12684, 55:36:130126:12701
:ЗУ23	18369	Перераспределение земельных участков с кадастровыми номерами 55:36:130126:8671, 55:36:130126:8740, 55:36:130126:8760,

Номер земельного участка	Площадь земельного участка по проекту, кв. м	Способ образования земельного участка
		55:36:130126:8771, 55:36:130126:8776, 55:36:130126:8780, 55:36:130126:12601, 55:36:130126:12612, 55:36:130126:12617, 55:36:130126:12684, 55:36:130126:12701
:ЗУ24	121	Перераспределение земельных участков с кадастровыми номерами 55:36:130126:8671, 55:36:130126:8740, 55:36:130126:8760, 55:36:130126:8771, 55:36:130126:8776, 55:36:130126:8780, 55:36:130126:12601, 55:36:130126:12612, 55:36:130126:12617, 55:36:130126:12684, 55:36:130126:12701
:ЗУ25	6196	Перераспределение земельных участков с кадастровыми номерами 55:36:130126:8671, 55:36:130126:8740, 55:36:130126:8760, 55:36:130126:8771, 55:36:130126:8776, 55:36:130126:8780, 55:36:130126:12601, 55:36:130126:12612, 55:36:130126:12617, 55:36:130126:12684, 55:36:130126:12701
:ЗУ26	134	Перераспределение земельных участков с кадастровыми номерами 55:36:130126:8651, 55:36:130126:8662, 55:36:130126:8673, 55:36:130126:8685, 55:36:130126:8729, 55:36:130126:8730, 55:36:130126:8732, 55:36:130126:8735, 55:36:130126:8736, 55:36:130126:8753, 55:36:130126:8754, 55:36:130126:8756, 55:36:130126:8782, 55:36:130126:8783, 55:36:130126:8784, 55:36:130126:12611, 55:36:130126:12631, 55:36:130126:12640, 55:36:130126:12644
:ЗУ27	20799	Перераспределение земельных участков с кадастровыми номерами 55:36:130126:8651, 55:36:130126:8662, 55:36:130126:8673, 55:36:130126:8685, 55:36:130126:8729, 55:36:130126:8730, 55:36:130126:8732, 55:36:130126:8735, 55:36:130126:8736, 55:36:130126:8753, 55:36:130126:8754, 55:36:130126:8756, 55:36:130126:8782, 55:36:130126:8783, 55:36:130126:8784, 55:36:130126:12611, 55:36:130126:12631, 55:36:130126:12640, 55:36:130126:12644
:ЗУ28	94	Перераспределение земельных участков с кадастровыми номерами 55:36:130126:8651,

Номер земельного участка	Площадь земельного участка по проекту, кв. м	Способ образования земельного участка
		55:36:130126:8662, 55:36:130126:8673, 55:36:130126:8685, 55:36:130126:8729, 55:36:130126:8730, 55:36:130126:8732, 55:36:130126:8735, 55:36:130126:8736, 55:36:130126:8753, 55:36:130126:8754, 55:36:130126:8756, 55:36:130126:8782, 55:36:130126:8783, 55:36:130126:8784, 55:36:130126:12611, 55:36:130126:12631, 55:36:130126:12640, 55:36:130126:12644
:ЗУ29	27849	Перераспределение земельных участков с кадастровыми номерами 55:36:130126:8651, 55:36:130126:8662, 55:36:130126:8673, 55:36:130126:8685, 55:36:130126:8729, 55:36:130126:8730, 55:36:130126:8732, 55:36:130126:8735, 55:36:130126:8736, 55:36:130126:8753, 55:36:130126:8754, 55:36:130126:8756, 55:36:130126:8782, 55:36:130126:8783, 55:36:130126:8784, 55:36:130126:12611, 55:36:130126:12631, 55:36:130126:12640, 55:36:130126:12644
:ЗУ30	8486	Перераспределение земельных участков с кадастровыми номерами 55:36:130126:8651, 55:36:130126:8662, 55:36:130126:8673, 55:36:130126:8685, 55:36:130126:8729, 55:36:130126:8730, 55:36:130126:8732, 55:36:130126:8735, 55:36:130126:8736, 55:36:130126:8753, 55:36:130126:8754, 55:36:130126:8756, 55:36:130126:8782, 55:36:130126:8783, 55:36:130126:8784, 55:36:130126:12611, 55:36:130126:12631, 55:36:130126:12640, 55:36:130126:12644
:ЗУ31	15537	Перераспределение земель, государственная собственность на которые не разграничена, и земельного участка с кадастровым номером 55:36:130126:7473
:ЗУ32	15036	Объединение земельных участков с кадастровыми номерами 55:36:130126:3509, 55:36:130126:3510, 55:36:130126:6605, 55:36:130126:6606
:ЗУ33	343	Из земель, государственная собственность на которые не разграничена
:ЗУ34	187	Из земель, государственная собственность на которые не разграничена

Номер земельного участка	Площадь земельного участка по проекту, кв. м	Способ образования земельного участка
:ЗУ35	189	Перераспределение земель, государственная собственность на которые не разграничена, и земельного участка с кадастровым номером 55:36:130126:8403
:ЗУ36	415	Из земель, государственная собственность на которые не разграничена
:ЗУ37	121	Из земель, государственная собственность на которые не разграничена
:ЗУ38	32833	Перераспределение земельных участков с кадастровыми номерами 55:36:130126:8651, 55:36:130126:8662, 55:36:130126:8673, 55:36:130126:8685, 55:36:130126:8729, 55:36:130126:8730, 55:36:130126:8732, 55:36:130126:8735, 55:36:130126:8736, 55:36:130126:8753, 55:36:130126:8754, 55:36:130126:8756, 55:36:130126:8782, 55:36:130126:8783, 55:36:130126:8784, 55:36:130126:12611, 55:36:130126:12631, 55:36:130126:12640, 55:36:130126:12644
:ЗУ39	121	Перераспределение земельных участков с кадастровыми номерами 55:36:130126:8651, 55:36:130126:8662, 55:36:130126:8673, 55:36:130126:8685, 55:36:130126:8729, 55:36:130126:8730, 55:36:130126:8732, 55:36:130126:8735, 55:36:130126:8736, 55:36:130126:8753, 55:36:130126:8754, 55:36:130126:8756, 55:36:130126:8782, 55:36:130126:8783, 55:36:130126:8784, 55:36:130126:12611, 55:36:130126:12631, 55:36:130126:12640, 55:36:130126:12644
:ЗУ40	132	Перераспределение земельных участков с кадастровыми номерами 55:36:130126:8651, 55:36:130126:8662, 55:36:130126:8673, 55:36:130126:8685, 55:36:130126:8729, 55:36:130126:8730, 55:36:130126:8732, 55:36:130126:8735, 55:36:130126:8736, 55:36:130126:8753, 55:36:130126:8754, 55:36:130126:8756, 55:36:130126:8782, 55:36:130126:8783, 55:36:130126:8784, 55:36:130126:12611, 55:36:130126:12631, 55:36:130126:12640, 55:36:130126:12644

Номер земельного участка	Площадь земельного участка по проекту, кв. м	Способ образования земельного участка
:ЗУ41	33755	Перераспределение земельных участков с кадастровыми номерами 55:36:130126:8651, 55:36:130126:8662, 55:36:130126:8673, 55:36:130126:8685, 55:36:130126:8729, 55:36:130126:8730, 55:36:130126:8732, 55:36:130126:8735, 55:36:130126:8736, 55:36:130126:8753, 55:36:130126:8754, 55:36:130126:8756, 55:36:130126:8782, 55:36:130126:8783, 55:36:130126:8784, 55:36:130126:12611, 55:36:130126:12631, 55:36:130126:12640, 55:36:130126:12644
:ЗУ42	136	Перераспределение земельных участков с кадастровыми номерами 55:36:130126:8651, 55:36:130126:8662, 55:36:130126:8673, 55:36:130126:8685, 55:36:130126:8729, 55:36:130126:8730, 55:36:130126:8732, 55:36:130126:8735, 55:36:130126:8736, 55:36:130126:8753, 55:36:130126:8754, 55:36:130126:8756, 55:36:130126:8782, 55:36:130126:8783, 55:36:130126:8784, 55:36:130126:12611, 55:36:130126:12631, 55:36:130126:12640, 55:36:130126:12644
:ЗУ43	270	Перераспределение земельных участков с кадастровыми номерами 55:36:130126:8651, 55:36:130126:8662, 55:36:130126:8673, 55:36:130126:8685, 55:36:130126:8729, 55:36:130126:8730, 55:36:130126:8732, 55:36:130126:8735, 55:36:130126:8736, 55:36:130126:8753, 55:36:130126:8754, 55:36:130126:8756, 55:36:130126:8782, 55:36:130126:8783, 55:36:130126:8784, 55:36:130126:12611, 55:36:130126:12631, 55:36:130126:12640, 55:36:130126:12644
:ЗУ44	4462	Перераспределение земельных участков с кадастровыми номерами 55:36:130126:8651, 55:36:130126:8662, 55:36:130126:8673, 55:36:130126:8685, 55:36:130126:8729, 55:36:130126:8730, 55:36:130126:8732, 55:36:130126:8735, 55:36:130126:8736, 55:36:130126:8753, 55:36:130126:8754, 55:36:130126:8756, 55:36:130126:8782, 55:36:130126:8783, 55:36:130126:8784,

Номер земельного участка	Площадь земельного участка по проекту, кв. м	Способ образования земельного участка
		55:36:130126:12611, 55:36:130126:12631, 55:36:130126:12640, 55:36:130126:12644
:ЗУ45	27	Из земель, государственная собственность на которые не разграничена
:ЗУ46	64461	Перераспределение земельных участков с кадастровыми номерами 55:36:130126:8642, 55:36:130126:8650, 55:36:130126:8686, 55:36:130126:8748, 55:36:130126:8758, 55:36:130126:8769, 55:36:130126:12630, 55:36:130126:12618, 55:36:130126:12620, 55:36:130126:12629, 55:36:130126:12649, 55:36:130126:12682, 55:36:130126:12683
:ЗУ47	139	Перераспределение земельных участков с кадастровыми номерами 55:36:130126:8642, 55:36:130126:8650, 55:36:130126:8686, 55:36:130126:8748, 55:36:130126:8758, 55:36:130126:8769, 55:36:130126:12630, 55:36:130126:12618, 55:36:130126:12620, 55:36:130126:12629, 55:36:130126:12649, 55:36:130126:12682, 55:36:130126:12683
:ЗУ48	129	Перераспределение земельных участков с кадастровыми номерами 55:36:130126:8642, 55:36:130126:8650, 55:36:130126:8686, 55:36:130126:8748, 55:36:130126:8758, 55:36:130126:8769, 55:36:130126:12630, 55:36:130126:12618, 55:36:130126:12620, 55:36:130126:12629, 55:36:130126:12649, 55:36:130126:12682, 55:36:130126:12683
:ЗУ49	151	Перераспределение земельных участков с кадастровыми номерами 55:36:130126:8642, 55:36:130126:8650, 55:36:130126:8686, 55:36:130126:8748, 55:36:130126:8758, 55:36:130126:8769, 55:36:130126:12630, 55:36:130126:12618, 55:36:130126:12620, 55:36:130126:12629, 55:36:130126:12649, 55:36:130126:12682, 55:36:130126:12683
:ЗУ50	216	Перераспределение земельных участков с кадастровыми номерами 55:36:130126:8642, 55:36:130126:8650, 55:36:130126:8686, 55:36:130126:8748, 55:36:130126:8758, 55:36:130126:8769, 55:36:130126:12630, 55:36:130126:12618, 55:36:130126:12620,

Номер земельного участка	Площадь земельного участка по проекту, кв. м	Способ образования земельного участка
		55:36:130126:12629, 55:36:130126:12649, 55:36:130126:12682, 55:36:130126:12683
:ЗУ51	8618	Перераспределение земельных участков с кадастровыми номерами 55:36:130126:8652, 55:36:130126:8653, 55:36:130126:8655, 55:36:130126:8660, 55:36:130126:8666, 55:36:130126:8676, 55:36:130126:8679, 55:36:130126:8684, 55:36:130126:8687, 55:36:130126:8693, 55:36:130126:8734, 55:36:130126:8737, 55:36:130126:8739, 55:36:130126:8750, 55:36:130126:8763, 55:36:130126:8764, 55:36:130126:8781, 55:36:130126:8789, 55:36:130126:12607, 55:36:130126:12610, 55:36:130126:12616, 55:36:130126:12619, 55:36:130126:12627, 55:36:130126:12628, 55:36:130126:12687
:ЗУ52	27599	Перераспределение земельных участков с кадастровыми номерами 55:36:130126:8652, 55:36:130126:8653, 55:36:130126:8655, 55:36:130126:8660, 55:36:130126:8666, 55:36:130126:8676, 55:36:130126:8679, 55:36:130126:8684, 55:36:130126:8687, 55:36:130126:8693, 55:36:130126:8734, 55:36:130126:8737, 55:36:130126:8739, 55:36:130126:8750, 55:36:130126:8763, 55:36:130126:8764, 55:36:130126:8781, 55:36:130126:8789, 55:36:130126:12607, 55:36:130126:12610, 55:36:130126:12616, 55:36:130126:12619, 55:36:130126:12627, 55:36:130126:12628, 55:36:130126:12687
:ЗУ53	37105	Перераспределение земельных участков с кадастровыми номерами 55:36:130126:8652, 55:36:130126:8653, 55:36:130126:8655, 55:36:130126:8660, 55:36:130126:8666, 55:36:130126:8676, 55:36:130126:8679, 55:36:130126:8684, 55:36:130126:8687, 55:36:130126:8693, 55:36:130126:8734, 55:36:130126:8737, 55:36:130126:8739, 55:36:130126:8750, 55:36:130126:8763, 55:36:130126:8764, 55:36:130126:8781, 55:36:130126:8789, 55:36:130126:12607, 55:36:130126:12610, 55:36:130126:12616,

Номер земельного участка	Площадь земельного участка по проекту, кв. м	Способ образования земельного участка
		55:36:130126:12619, 55:36:130126:12627, 55:36:130126:12628, 55:36:130126:12687
:ЗУ54	22598	Перераспределение земельных участков с кадастровыми номерами 55:36:130126:8652, 55:36:130126:8653, 55:36:130126:8655, 55:36:130126:8660, 55:36:130126:8666, 55:36:130126:8676, 55:36:130126:8679, 55:36:130126:8684, 55:36:130126:8687, 55:36:130126:8693, 55:36:130126:8734, 55:36:130126:8737, 55:36:130126:8739, 55:36:130126:8750, 55:36:130126:8763, 55:36:130126:8764, 55:36:130126:8781, 55:36:130126:8789, 55:36:130126:12607, 55:36:130126:12610, 55:36:130126:12616, 55:36:130126:12619, 55:36:130126:12627, 55:36:130126:12628, 55:36:130126:12687
:ЗУ55	49260	Перераспределение земельных участков с кадастровыми номерами 55:36:130126:8652, 55:36:130126:8653, 55:36:130126:8655, 55:36:130126:8660, 55:36:130126:8666, 55:36:130126:8676, 55:36:130126:8679, 55:36:130126:8684, 55:36:130126:8687, 55:36:130126:8693, 55:36:130126:8734, 55:36:130126:8737, 55:36:130126:8739, 55:36:130126:8750, 55:36:130126:8763, 55:36:130126:8764, 55:36:130126:8781, 55:36:130126:8789, 55:36:130126:12607, 55:36:130126:12610, 55:36:130126:12616, 55:36:130126:12619, 55:36:130126:12627, 55:36:130126:12628, 55:36:130126:12687
:ЗУ56	2326	Перераспределение земельных участков с кадастровыми номерами 55:36:130126:8652, 55:36:130126:8653, 55:36:130126:8655, 55:36:130126:8660, 55:36:130126:8666, 55:36:130126:8676, 55:36:130126:8679, 55:36:130126:8684, 55:36:130126:8687, 55:36:130126:8693, 55:36:130126:8734, 55:36:130126:8737, 55:36:130126:8739, 55:36:130126:8750, 55:36:130126:8763, 55:36:130126:8764, 55:36:130126:8781, 55:36:130126:8789, 55:36:130126:12607, 55:36:130126:12610, 55:36:130126:12616,

Номер земельного участка	Площадь земельного участка по проекту, кв. м	Способ образования земельного участка
		55:36:130126:12619, 55:36:130126:12627, 55:36:130126:12628, 55:36:130126:12687
:ЗУ57	179	Перераспределение земельных участков с кадастровыми номерами 55:36:130126:8652, 55:36:130126:8653, 55:36:130126:8655, 55:36:130126:8660, 55:36:130126:8666, 55:36:130126:8676, 55:36:130126:8679, 55:36:130126:8684, 55:36:130126:8687, 55:36:130126:8693, 55:36:130126:8734, 55:36:130126:8737, 55:36:130126:8739, 55:36:130126:8750, 55:36:130126:8763, 55:36:130126:8764, 55:36:130126:8781, 55:36:130126:8789, 55:36:130126:12607, 55:36:130126:12610, 55:36:130126:12616, 55:36:130126:12619, 55:36:130126:12627, 55:36:130126:12628, 55:36:130126:12687
:ЗУ58	272	Перераспределение земельных участков с кадастровыми номерами 55:36:130126:8652, 55:36:130126:8653, 55:36:130126:8655, 55:36:130126:8660, 55:36:130126:8666, 55:36:130126:8676, 55:36:130126:8679, 55:36:130126:8684, 55:36:130126:8687, 55:36:130126:8693, 55:36:130126:8734, 55:36:130126:8737, 55:36:130126:8739, 55:36:130126:8750, 55:36:130126:8763, 55:36:130126:8764, 55:36:130126:8781, 55:36:130126:8789, 55:36:130126:12607, 55:36:130126:12610, 55:36:130126:12616, 55:36:130126:12619, 55:36:130126:12627, 55:36:130126:12628, 55:36:130126:12687
:ЗУ59	148	Перераспределение земельных участков с кадастровыми номерами 55:36:130126:8652, 55:36:130126:8653, 55:36:130126:8655, 55:36:130126:8660, 55:36:130126:8666, 55:36:130126:8676, 55:36:130126:8679, 55:36:130126:8684, 55:36:130126:8687, 55:36:130126:8693, 55:36:130126:8734, 55:36:130126:8737, 55:36:130126:8739, 55:36:130126:8750, 55:36:130126:8763, 55:36:130126:8764, 55:36:130126:8781, 55:36:130126:8789, 55:36:130126:12607, 55:36:130126:12610, 55:36:130126:12616,

Номер земельного участка	Площадь земельного участка по проекту, кв. м	Способ образования земельного участка
		55:36:130126:12619, 55:36:130126:12627, 55:36:130126:12628, 55:36:130126:12687
:ЗУ60	120	Перераспределение земельных участков с кадастровыми номерами 55:36:130126:8652, 55:36:130126:8653, 55:36:130126:8655, 55:36:130126:8660, 55:36:130126:8666, 55:36:130126:8676, 55:36:130126:8679, 55:36:130126:8684, 55:36:130126:8687, 55:36:130126:8693, 55:36:130126:8734, 55:36:130126:8737, 55:36:130126:8739, 55:36:130126:8750, 55:36:130126:8763, 55:36:130126:8764, 55:36:130126:8781, 55:36:130126:8789, 55:36:130126:12607, 55:36:130126:12610, 55:36:130126:12616, 55:36:130126:12619, 55:36:130126:12627, 55:36:130126:12628, 55:36:130126:12687
:ЗУ61	105	Перераспределение земельных участков с кадастровыми номерами 55:36:130126:8652, 55:36:130126:8653, 55:36:130126:8655, 55:36:130126:8660, 55:36:130126:8666, 55:36:130126:8676, 55:36:130126:8679, 55:36:130126:8684, 55:36:130126:8687, 55:36:130126:8693, 55:36:130126:8734, 55:36:130126:8737, 55:36:130126:8739, 55:36:130126:8750, 55:36:130126:8763, 55:36:130126:8764, 55:36:130126:8781, 55:36:130126:8789, 55:36:130126:12607, 55:36:130126:12610, 55:36:130126:12616, 55:36:130126:12619, 55:36:130126:12627, 55:36:130126:12628, 55:36:130126:12687
:ЗУ62	134	Перераспределение земельных участков с кадастровыми номерами 55:36:130126:8652, 55:36:130126:8653, 55:36:130126:8655, 55:36:130126:8660, 55:36:130126:8666, 55:36:130126:8676, 55:36:130126:8679, 55:36:130126:8684, 55:36:130126:8687, 55:36:130126:8693, 55:36:130126:8734, 55:36:130126:8737, 55:36:130126:8739, 55:36:130126:8750, 55:36:130126:8763, 55:36:130126:8764, 55:36:130126:8781, 55:36:130126:8789, 55:36:130126:12607, 55:36:130126:12610, 55:36:130126:12616,

Номер земельного участка	Площадь земельного участка по проекту, кв. м	Способ образования земельного участка
		55:36:130126:12619, 55:36:130126:12627, 55:36:130126:12628, 55:36:130126:12687
:ЗУ63	110	Перераспределение земельных участков с кадастровыми номерами 55:36:130126:8652, 55:36:130126:8653, 55:36:130126:8655, 55:36:130126:8660, 55:36:130126:8666, 55:36:130126:8676, 55:36:130126:8679, 55:36:130126:8684, 55:36:130126:8687, 55:36:130126:8693, 55:36:130126:8734, 55:36:130126:8737, 55:36:130126:8739, 55:36:130126:8750, 55:36:130126:8763, 55:36:130126:8764, 55:36:130126:8781, 55:36:130126:8789, 55:36:130126:12607, 55:36:130126:12610, 55:36:130126:12616, 55:36:130126:12619, 55:36:130126:12627, 55:36:130126:12628, 55:36:130126:12687
:ЗУ64	14	Из земель, государственная собственность на которые не разграничена
:ЗУ65	779	Из земель, государственная собственность на которые не разграничена
:ЗУ66.1	1080	Из земель, государственная собственность на которые не разграничена
:ЗУ66.2	596	Из земель, государственная собственность на которые не разграничена
:ЗУ67	1118	Раздел с сохранением в измененных границах земельного участка с кадастровым номером 55:36:130126:3237
:ЗУ68	3539	Перераспределение земельных участков с кадастровыми номерами 55:36:130126:8651, 55:36:130126:8662, 55:36:130126:8673, 55:36:130126:8685, 55:36:130126:8729, 55:36:130126:8730, 55:36:130126:8732, 55:36:130126:8735, 55:36:130126:8736, 55:36:130126:8753, 55:36:130126:8754, 55:36:130126:8756, 55:36:130126:8782, 55:36:130126:8783, 55:36:130126:8784, 55:36:130126:12611, 55:36:130126:12631, 55:36:130126:12640, 55:36:130126:12644
:ЗУ69	620	Перераспределение земель, государственная собственность на которые не разграничена, и земельного участка с кадастровым номером 55:36:130126:11636

Номер земельного участка	Площадь земельного участка по проекту, кв. м	Способ образования земельного участка
:ЗУ70	191	Из земель, государственная собственность на которые не разграничена
:ЗУ71	87	Из земель, государственная собственность на которые не разграничена
:ЗУ72	707	Из земель, государственная собственность на которые не разграничена
:ЗУ73	1386	Из земель, государственная собственность на которые не разграничена
:ЗУ74	1353	Из земель, государственная собственность на которые не разграничена
:ЗУ75	643	Из земель, государственная собственность на которые не разграничена
:ЗУ76	1833	Из земель, государственная собственность на которые не разграничена
:ЗУ77	1139	Раздел с сохранением в измененных границах земельного участка с кадастровым номером 55:36:130126:8710
:ЗУ78	188	Из земель, государственная собственность на которые не разграничена
:ЗУ79	826	Из земель, государственная собственность на которые не разграничена
:ЗУ80	422	Из земель, государственная собственность на которые не разграничена
:ЗУ81	4864	Перераспределение земельных участков с кадастровыми номерами 55:36:130126:8642, 55:36:130126:8650, 55:36:130126:8686, 55:36:130126:8748, 55:36:130126:8758, 55:36:130126:8769, 55:36:130126:12630, 55:36:130126:12618, 55:36:130126:12620, 55:36:130126:12629, 55:36:130126:12649, 55:36:130126:12682, 55:36:130126:12683
:ЗУ82	2051	Перераспределение земельных участков с кадастровыми номерами 55:36:130126:8661, 55:36:130126:8688, 55:36:130126:8725, 55:36:130126:8751, 55:36:130126:8762, 55:36:130126:8765, 55:36:130126:8770, 55:36:130126:8773, 55:36:130126:12606
:ЗУ83	22356	Перераспределение земельных участков с кадастровыми номерами 55:36:130126:8661, 55:36:130126:8688, 55:36:130126:8725, 55:36:130126:8751, 55:36:130126:8762,

Номер земельного участка	Площадь земельного участка по проекту, кв. м	Способ образования земельного участка
		55:36:130126:8765, 55:36:130126:8770, 55:36:130126:8773, 55:36:130126:12606
:ЗУ84	311	Перераспределение земельных участков с кадастровыми номерами 55:36:130126:8646, 55:36:130126:8672, 55:36:130126:8692, 55:36:130126:8694, 55:36:130126:8695, 55:36:130126:8696, 55:36:130126:8697, 55:36:130126:8698, 55:36:130126:8699, 55:36:130126:8726, 55:36:130126:8727, 55:36:130126:8747, 55:36:130126:8768, 55:36:130126:8790, 55:36:130126:8795
:ЗУ85	6315	Перераспределение земельных участков с кадастровыми номерами 55:36:130126:8646, 55:36:130126:8672, 55:36:130126:8692, 55:36:130126:8694, 55:36:130126:8695, 55:36:130126:8696, 55:36:130126:8697, 55:36:130126:8698, 55:36:130126:8699, 55:36:130126:8726, 55:36:130126:8727, 55:36:130126:8747, 55:36:130126:8768, 55:36:130126:8790, 55:36:130126:8795
:ЗУ86	1913	Перераспределение земельных участков с кадастровыми номерами 55:36:130126:8671, 55:36:130126:8740, 55:36:130126:8760, 55:36:130126:8771, 55:36:130126:8776, 55:36:130126:8780, 55:36:130126:12601, 55:36:130126:12612, 55:36:130126:12617, 55:36:130126:12684, 55:36:130126:12701
:ЗУ87	350	Перераспределение земельных участков с кадастровыми номерами 55:36:130126:8671, 55:36:130126:8740, 55:36:130126:8760, 55:36:130126:8771, 55:36:130126:8776, 55:36:130126:8780, 55:36:130126:12601, 55:36:130126:12612, 55:36:130126:12617, 55:36:130126:12684, 55:36:130126:12701
:ЗУ88	1505	Перераспределение земельных участков с кадастровыми номерами 55:36:130126:8671, 55:36:130126:8740, 55:36:130126:8760, 55:36:130126:8771, 55:36:130126:8776, 55:36:130126:8780, 55:36:130126:12601, 55:36:130126:12612, 55:36:130126:12617, 55:36:130126:12684, 55:36:130126:12701

Номер земельного участка	Площадь земельного участка по проекту, кв. м	Способ образования земельного участка
:ЗУ89	4856	Перераспределение земельных участков с кадастровыми номерами 55:36:130126:8671, 55:36:130126:8740, 55:36:130126:8760, 55:36:130126:8771, 55:36:130126:8776, 55:36:130126:8780, 55:36:130126:12601, 55:36:130126:12612, 55:36:130126:12617, 55:36:130126:12684, 55:36:130126:12701
:ЗУ90	6594	Объединение земельных участков с кадастровыми номерами 55:36:130126:8717, 55:36:130126:8744, 55:36:130126:8793, 55:36:130126:12613
:ЗУ91	155	Раздел с сохранением в измененных границах земельного участка с кадастровым номером 55:36:130126:8381
:ЗУ92	107533	Перераспределение земельных участков с кадастровыми номерами 55:36:130126:8652, 55:36:130126:8653, 55:36:130126:8655, 55:36:130126:8660, 55:36:130126:8666, 55:36:130126:8676, 55:36:130126:8679, 55:36:130126:8684, 55:36:130126:8687, 55:36:130126:8693, 55:36:130126:8734, 55:36:130126:8737, 55:36:130126:8739, 55:36:130126:8750, 55:36:130126:8763, 55:36:130126:8764, 55:36:130126:8781, 55:36:130126:8789, 55:36:130126:12607, 55:36:130126:12610, 55:36:130126:12616, 55:36:130126:12619, 55:36:130126:12627, 55:36:130126:12628, 55:36:130126:12687
:ЗУ93	44317	Перераспределение земельных участков с кадастровыми номерами 55:36:130126:8646, 55:36:130126:8672, 55:36:130126:8692, 55:36:130126:8694, 55:36:130126:8695, 55:36:130126:8696, 55:36:130126:8697, 55:36:130126:8698, 55:36:130126:8699, 55:36:130126:8726, 55:36:130126:8727, 55:36:130126:8747, 55:36:130126:8768, 55:36:130126:8790, 55:36:130126:8795
:ЗУ94	488	Перераспределение земельных участков с кадастровыми номерами 55:36:130126:8646, 55:36:130126:8672, 55:36:130126:8692, 55:36:130126:8694, 55:36:130126:8695, 55:36:130126:8696, 55:36:130126:8697, 55:36:130126:8698, 55:36:130126:8699,

Номер земельного участка	Площадь земельного участка по проекту, кв. м	Способ образования земельного участка
		55:36:130126:8726, 55:36:130126:8727, 55:36:130126:8747, 55:36:130126:8768, 55:36:130126:8790, 55:36:130126:8795
:ЗУ95	531	Перераспределение земельных участков с кадастровыми номерами 55:36:130126:8652, 55:36:130126:8653, 55:36:130126:8655, 55:36:130126:8660, 55:36:130126:8666, 55:36:130126:8676, 55:36:130126:8679, 55:36:130126:8684, 55:36:130126:8687, 55:36:130126:8693, 55:36:130126:8734, 55:36:130126:8737, 55:36:130126:8739, 55:36:130126:8750, 55:36:130126:8763, 55:36:130126:8764, 55:36:130126:8781, 55:36:130126:8789, 55:36:130126:12607, 55:36:130126:12610, 55:36:130126:12616, 55:36:130126:12619, 55:36:130126:12627, 55:36:130126:12628, 55:36:130126:12687
:ЗУ96	17449	Перераспределение земельных участков с кадастровыми номерами 55:36:130126:8652, 55:36:130126:8653, 55:36:130126:8655, 55:36:130126:8660, 55:36:130126:8666, 55:36:130126:8676, 55:36:130126:8679, 55:36:130126:8684, 55:36:130126:8687, 55:36:130126:8693, 55:36:130126:8734, 55:36:130126:8737, 55:36:130126:8739, 55:36:130126:8750, 55:36:130126:8763, 55:36:130126:8764, 55:36:130126:8781, 55:36:130126:8789, 55:36:130126:12607, 55:36:130126:12610, 55:36:130126:12616, 55:36:130126:12619, 55:36:130126:12627, 55:36:130126:12628, 55:36:130126:12687
:ЗУ97	181	Раздел с сохранением в измененных границах земельного участка с кадастровым номером 55:36:130126:8381
:ЗУ98	11312	Объединение земельных участков с кадастровыми номерами 55:36:130126:12648, 55:36:130126:12670, 55:36:130126:12671
:ЗУ99	128	Из земель, государственная собственность на которые не разграничена
:ЗУ100	773	Перераспределение земельных участков с кадастровыми номерами 55:36:130126:8651, 55:36:130126:8662, 55:36:130126:8673,

Номер земельного участка	Площадь земельного участка по проекту, кв. м	Способ образования земельного участка
		55:36:130126:8685, 55:36:130126:8729, 55:36:130126:8730, 55:36:130126:8732, 55:36:130126:8735, 55:36:130126:8736, 55:36:130126:8753, 55:36:130126:8754, 55:36:130126:8756, 55:36:130126:8782, 55:36:130126:8783, 55:36:130126:8784, 55:36:130126:12611, 55:36:130126:12631, 55:36:130126:12640, 55:36:130126:12644
:ЗУ101	21383	Перераспределение земельных участков с кадастровыми номерами 55:36:130126:8651, 55:36:130126:8662, 55:36:130126:8673, 55:36:130126:8685, 55:36:130126:8729, 55:36:130126:8730, 55:36:130126:8732, 55:36:130126:8735, 55:36:130126:8736, 55:36:130126:8753, 55:36:130126:8754, 55:36:130126:8756, 55:36:130126:8782, 55:36:130126:8783, 55:36:130126:8784, 55:36:130126:12611, 55:36:130126:12631, 55:36:130126:12640, 55:36:130126:12644
:ЗУ102	2871	Перераспределение земельных участков с кадастровыми номерами 55:36:130126:8646, 55:36:130126:8672, 55:36:130126:8692, 55:36:130126:8694, 55:36:130126:8695, 55:36:130126:8696, 55:36:130126:8697, 55:36:130126:8698, 55:36:130126:8699, 55:36:130126:8726, 55:36:130126:8727, 55:36:130126:8747, 55:36:130126:8768, 55:36:130126:8790, 55:36:130126:8795
:ЗУ103	22024	Объединение земельных участков с кадастровыми номерами 55:36:130126:8702, 55:36:130126:8705, 55:36:130126:8722, 55:36:130126:8649, 55:36:130126:8670, 55:36:130126:8711, 55:36:130126:8721
:ЗУ104	16625	Перераспределение земельных участков с кадастровыми номерами 55:36:130126:8646, 55:36:130126:8672, 55:36:130126:8692, 55:36:130126:8694, 55:36:130126:8695, 55:36:130126:8696, 55:36:130126:8697, 55:36:130126:8698, 55:36:130126:8699, 55:36:130126:8726, 55:36:130126:8727, 55:36:130126:8747, 55:36:130126:8768, 55:36:130126:8790, 55:36:130126:8795

Номер земельного участка	Площадь земельного участка по проекту, кв. м	Способ образования земельного участка
:ЗУ105	24943	Перераспределение земельных участков с кадастровыми номерами 55:36:130126:8646, 55:36:130126:8672, 55:36:130126:8692, 55:36:130126:8694, 55:36:130126:8695, 55:36:130126:8696, 55:36:130126:8697, 55:36:130126:8698, 55:36:130126:8699, 55:36:130126:8726, 55:36:130126:8727, 55:36:130126:8747, 55:36:130126:8768, 55:36:130126:8790, 55:36:130126:8795
:ЗУ106	40193	Перераспределение земельных участков с кадастровыми номерами 55:36:130126:8646, 55:36:130126:8672, 55:36:130126:8692, 55:36:130126:8694, 55:36:130126:8695, 55:36:130126:8696, 55:36:130126:8697, 55:36:130126:8698, 55:36:130126:8699, 55:36:130126:8726, 55:36:130126:8727, 55:36:130126:8747, 55:36:130126:8768, 55:36:130126:8790, 55:36:130126:8795
2 этап		
:ЗУ107	46299	Объединение земельных участков с кадастровыми номерами 55:36:130126:8657, 55:36:130126:8706, 55:36:130126:8709, 55:36:130126:8772, 55:36:130126:8710 (сохраненного в измененных границах)
:ЗУ108	2591	Перераспределение земельного участка с условным номером :ЗУ45, образованного на первом этапе межевания территории, и земельных участков с кадастровыми номерами 55:36:130126:6234, 55:36:130126:7260
:ЗУ109	2363	Перераспределение земельного участка с условным номером :ЗУ45, образованного на первом этапе межевания территории, и земельных участков с кадастровыми номерами 55:36:130126:6234, 55:36:130126:7260

II. Перечень и сведения о площади образуемых земельных участков, которые будут отнесены к территориям общего пользования или имуществу общего пользования, в том числе в отношении которых предполагаются резервирование и (или) изъятие для государственных или муниципальных нужд

Номер земельного участка	Площадь земельного участка по проекту, кв. м
1 этап	
:ЗУ4	25
:ЗУ9	371
:ЗУ35	189
:ЗУ36	415
:ЗУ37	121
:ЗУ64	14
:ЗУ65	779
:ЗУ66.1	1080
:ЗУ66.2	596
:ЗУ67	1118
:ЗУ68	3539
:ЗУ69	620
:ЗУ70	191
:ЗУ71	87
:ЗУ72	707
:ЗУ73	1386
:ЗУ74	1353
:ЗУ75	643
:ЗУ76	1833
:ЗУ77	1139
:ЗУ78	188
:ЗУ79	826
:ЗУ80	422
:ЗУ81	4864
:ЗУ82	2051
:ЗУ83	22356
:ЗУ84	311
:ЗУ85	6315
:ЗУ86	1913
:ЗУ87	350
:ЗУ88	1505
:ЗУ89	4856
:ЗУ90	6594
:ЗУ92	107533
:ЗУ93	44317
:ЗУ94	488

Номер земельного участка	Площадь земельного участка по проекту, кв. м
:ЗУ95	531
:ЗУ96	17449
:ЗУ97	181
:ЗУ98	11312
:ЗУ99	128
:ЗУ100	773
:ЗУ101	21383
:ЗУ102	2871
:ЗУ103	22024
:ЗУ104	16625
:ЗУ105	24943
:ЗУ106	40193
2 этап	
:ЗУ109	2363

III. Сведения о видах разрешенного использования образуемых земельных участков в соответствии с проектом планировки территории

Номер земельного участка	Вид разрешенного использования
1 этап	
:ЗУ1	Коммунальное обслуживание (код 3.1)
:ЗУ2	Коммунальное обслуживание (код 3.1)
:ЗУ3	Коммунальное обслуживание (код 3.1)
:ЗУ4	Земельные участки (территории) общего пользования (код 12.0)
:ЗУ5	Магазины (код 4.4)
:ЗУ6	Площадки для занятий спортом (код 5.1.3)
:ЗУ7	Предоставление коммунальных услуг (код 3.1.1)
:ЗУ8	Здравоохранение (код 3.4)
:ЗУ9	Земельные участки (территории) общего пользования (код 12.0), охрана природных территорий (код 9.1)
:ЗУ10	Многоэтажная жилая застройка (высотная застройка) (код 2.6)
:ЗУ11	Деловое управление (код 4.1), бытовое обслуживание (3.3), социальное обслуживание (3.2), дошкольное, начальное и среднее общее образование (код 3.5.1), хранение автотранспорта (код 2.7.1)
:ЗУ12	Предоставление коммунальных услуг (код 3.1.1)
:ЗУ13	Многоэтажная жилая застройка (высотная застройка) (код 2.6), среднеэтажная жилая застройка (код 2.5)
:ЗУ14	Предоставление коммунальных услуг (код 3.1.1)
:ЗУ15	Деловое управление (код 4.1), бытовое обслуживание (3.3), социальное обслуживание (3.2), дошкольное, начальное и среднее общее образование (код 3.5.1), обеспечение занятий спортом в

Номер земельного участка	Вид разрешенного использования
	помещениях (код 5.1.2), объекты культурно-досуговой деятельности (код 3.6.1), хранение автотранспорта (код 2.7.1)
:ЗУ16	Многоэтажная жилая застройка (высотная застройка) (код 2.6), среднеэтажная жилая застройка (код 2.5)
:ЗУ17	Предоставление коммунальных услуг (код 3.1.1)
:ЗУ18	Предоставление коммунальных услуг (код 3.1.1)
:ЗУ19	Предоставление коммунальных услуг (код 3.1.1)
:ЗУ20	Многоэтажная жилая застройка (высотная застройка) (код 2.6), среднеэтажная жилая застройка (код 2.5)
:ЗУ21	Предоставление коммунальных услуг (код 3.1.1)
:ЗУ22	Дошкольное, начальное и среднее общее образование (код 3.5.1)
:ЗУ23	Многоэтажная жилая застройка (высотная застройка) (код 2.6), среднеэтажная жилая застройка (код 2.5)
:ЗУ24	Предоставление коммунальных услуг (код 3.1.1)
:ЗУ25	Хранение автотранспорта (код 2.7.1)
:ЗУ26	Предоставление коммунальных услуг (код 3.1.1)
:ЗУ27	Многоэтажная жилая застройка (высотная застройка) (код 2.6)
:ЗУ28	Предоставление коммунальных услуг (код 3.1.1)
:ЗУ29	Дошкольное, начальное и среднее общее образование (код 3.5.1)
:ЗУ30	Дошкольное, начальное и среднее общее образование (код 3.5.1)
:ЗУ31	Деловое управление (код 4.1)
:ЗУ32	Объекты торговли (торговые центры, торгово-развлекательные центры (комплексы) (код 4.2), ремонт автомобилей (код 4.9.1.4)
:ЗУ33	Охрана природных территорий (код 9.1)
:ЗУ34	Охрана природных территорий (код 9.1)
:ЗУ35	Земельные участки (территории) общего пользования (код 12.0), охрана природных территорий (код 9.1)
:ЗУ36	Земельные участки (территории) общего пользования (код 12.0), охрана природных территорий (код 9.1)
:ЗУ37	Земельные участки (территории) общего пользования (код 12.0), охрана природных территорий (код 9.1)
:ЗУ38	Многоэтажная жилая застройка (высотная застройка) (код 2.6), среднеэтажная жилая застройка (код 2.5), хранение автотранспорта (код 2.7.1)
:ЗУ39	Предоставление коммунальных услуг (код 3.1.1)
:ЗУ40	Предоставление коммунальных услуг (код 3.1.1)
:ЗУ41	Многоэтажная жилая застройка (высотная застройка) (код 2.6), среднеэтажная жилая застройка (код 2.5), хранение автотранспорта (код 2.7.1)
:ЗУ42	Предоставление коммунальных услуг (код 3.1.1)
:ЗУ43	Предоставление коммунальных услуг (код 3.1.1)
:ЗУ44	Хранение автотранспорта (код 2.7.1)
:ЗУ45	Охрана природных территорий (код 9.1)

Номер земельного участка	Вид разрешенного использования
:ЗУ46	Многоэтажная жилая застройка (высотная застройка) (код 2.6), среднеэтажная жилая застройка (код 2.5), хранение автотранспорта (код 2.7.1), дошкольное, начальное и среднее общее образование (код 3.5.1)
:ЗУ47	Предоставление коммунальных услуг (код 3.1.1)
:ЗУ48	Предоставление коммунальных услуг (код 3.1.1)
:ЗУ49	Предоставление коммунальных услуг (код 3.1.1)
:ЗУ50	Предоставление коммунальных услуг (код 3.1.1)
:ЗУ51	Дошкольное, начальное и среднее общее образование (код 3.5.1)
:ЗУ52	Дошкольное, начальное и среднее общее образование (код 3.5.1)
:ЗУ53	Многоэтажная жилая застройка (высотная застройка) (код 2.6), среднеэтажная жилая застройка (код 2.5), хранение автотранспорта (код 2.7.1)
:ЗУ54	Многоэтажная жилая застройка (высотная застройка) (код 2.6), среднеэтажная жилая застройка (код 2.5)
:ЗУ55	Многоэтажная жилая застройка (высотная застройка) (код 2.6), среднеэтажная жилая застройка (код 2.5)
:ЗУ56	Обеспечение занятий спортом в помещениях (код 5.1.2), дошкольное, начальное и среднее общее образование (код 3.5.1)
:ЗУ57	Предоставление коммунальных услуг (код 3.1.1)
:ЗУ58	Предоставление коммунальных услуг (код 3.1.1)
:ЗУ59	Предоставление коммунальных услуг (код 3.1.1)
:ЗУ60	Предоставление коммунальных услуг (код 3.1.1)
:ЗУ61	Предоставление коммунальных услуг (код 3.1.1)
:ЗУ62	Предоставление коммунальных услуг (код 3.1.1)
:ЗУ63	Предоставление коммунальных услуг (код 3.1.1)
:ЗУ64	Земельные участки (территории) общего пользования (код 12.0)
:ЗУ65	Земельные участки (территории) общего пользования (код 12.0)
:ЗУ66.1	Земельные участки (территории) общего пользования (код 12.0)
:ЗУ66.2	Земельные участки (территории) общего пользования (код 12.0)
:ЗУ67	Земельные участки (территории) общего пользования (код 12.0)
:ЗУ68	Земельные участки (территории) общего пользования (код 12.0)
:ЗУ69	Земельные участки (территории) общего пользования (код 12.0)
:ЗУ70	Земельные участки (территории) общего пользования (код 12.0)
:ЗУ71	Земельные участки (территории) общего пользования (код 12.0)
:ЗУ72	Земельные участки (территории) общего пользования (код 12.0)
:ЗУ73	Земельные участки (территории) общего пользования (код 12.0)
:ЗУ74	Земельные участки (территории) общего пользования (код 12.0)
:ЗУ75	Земельные участки (территории) общего пользования (код 12.0)
:ЗУ76	Земельные участки (территории) общего пользования (код 12.0)
:ЗУ77	Земельные участки (территории) общего пользования (код 12.0)
:ЗУ78	Земельные участки (территории) общего пользования (код 12.0)
:ЗУ79	Земельные участки (территории) общего пользования (код 12.0)

Номер земельного участка	Вид разрешенного использования
:ЗУ80	Земельные участки (территории) общего пользования (код 12.0)
:ЗУ81	Земельные участки (территории) общего пользования (код 12.0)
:ЗУ82	Земельные участки (территории) общего пользования (код 12.0)
:ЗУ83	Земельные участки (территории) общего пользования (код 12.0)
:ЗУ84	Земельные участки (территории) общего пользования (код 12.0)
:ЗУ85	Земельные участки (территории) общего пользования (код 12.0)
:ЗУ86	Земельные участки (территории) общего пользования (код 12.0)
:ЗУ87	Земельные участки (территории) общего пользования (код 12.0)
:ЗУ88	Земельные участки (территории) общего пользования (код 12.0)
:ЗУ89	Земельные участки (территории) общего пользования (код 12.0)
:ЗУ90	Земельные участки (территории) общего пользования (код 12.0)
:ЗУ91	Охрана природных территорий (код 9.1)
:ЗУ92	Земельные участки (территории) общего пользования (код 12.0), площадки для занятий спортом (код 5.1.3)
:ЗУ93	Земельные участки (территории) общего пользования (код 12.0)
:ЗУ94	Земельные участки (территории) общего пользования (код 12.0)
:ЗУ95	Земельные участки (территории) общего пользования (код 12.0)
:ЗУ96	Земельные участки (территории) общего пользования (код 12.0)
:ЗУ97	Земельные участки (территории) общего пользования (код 12.0)
:ЗУ98	Земельные участки (территории) общего пользования (код 12.0)
:ЗУ99	Земельные участки (территории) общего пользования (код 12.0)
:ЗУ100	Земельные участки (территории) общего пользования (код 12.0)
:ЗУ101	Земельные участки (территории) общего пользования (код 12.0)
:ЗУ102	Земельные участки (территории) общего пользования (код 12.0)
:ЗУ103	Земельные участки (территории) общего пользования (код 12.0)
:ЗУ104	Земельные участки (территории) общего пользования (код 12.0)
:ЗУ105	Земельные участки (территории) общего пользования (код 12.0)
:ЗУ106	Земельные участки (территории) общего пользования (код 12.0)
2 этап	
:ЗУ107	Спорт (код 5.1)
:ЗУ108	Охрана природных территорий (код 9.1)
:ЗУ109	Земельные участки (территории) общего пользования (код 12.0)

IV. Целевое назначение лесов, вид (виды) разрешенного использования лесного участка, количественные и качественные характеристики лесного участка, сведения о нахождении лесного участка в границах особо защитных участков лесов

Целевое назначение лесов: защитные леса – городские леса.

Виды разрешенного использования: для выделов 9, 10, 22, 34, 35, 41, 72: заготовка древесины, заготовка и сбор недревесных лесных ресурсов, заготовка пищевых лесных ресурсов и сбор лекарственных растений, осуществление научно-исследовательской деятельности, образовательной деятельности, строительство и эксплуатация водохранилищ и иных искусственных водных объектов, а также гидротехнических сооружений и специализированных портов, реконструкция и эксплуатация линейных объектов, осуществление религиозной деятельности, иные виды.

:ЗУ9 площадью 371 кв. м

№ выдела	Состав. Подрост, подлесок покров, почва, рельеф, особенности выдела. Отметка о порослевом происхождении. Наименование категории незалесенных земель. Характеристика лесных культур. Кадастровая оценка	Ярус	Высота яруса	Элемент леса	Возраст	Высота	Диаметр	Класс возраста	Группа возраста	Бонитет	Тип леса. Тип лесорастительных условий	Полнота. Сумма площадей сечений	Запас сырорастущего леса, десятки куб. м			Класс товарности	Запас на выделе, десятки куб. м					Хозяйственные мероприятия
													На 1 га	Общий на выдел	В т.ч. по составляющим		Сухостоя (старого)	Редин	Единичные дер. ест. воз.	Захламленность		
																				Общий	Ликвида	
41	10Б	1	18	Б	55	18	20	6	2	3	ЗЛРТ 5122	0,8	16	6	6							
Рекреационная характеристика: тип ландшафта – закрытый тип ландшафта горизонтально сомкнутый, класс эстетической оценки – 1, рекреационная оценка – высокая, класс устойчивости – 1, проходимость хорошая, просматриваемость – хорошая, стадия дигрессии – 1, класс пожарной опасности – 3, класс санитарной оценки – 4, зона санитарной защиты производственных, коммунально-складских зон																						

:ЗУ33 площадью 343 кв. м

№ выдела	Состав. Подрост, подлесок покров, почва, рельеф, особенности выдела. Отметка о порослевом происхождении. Наименование категории незалесенных земель. Характеристика лесных культур. Кадастровая оценка	Ярус	Высота яруса	Элемент леса	Возраст	Высота	Диаметр	Класс возраста	Группа возраста	Бонитет	Тип леса. Тип лесорастительных условий	Полнота. Сумма площадей сечений	Запас сырорастущего леса, десятки куб. м			Класс товарности	Запас на выделе, десятки куб. м					Хозяйственные мероприятия
													На 1 га	Общий на выдел	В т.ч. по составляющим		Сухостоя (старого)	Редин	Единичные дер. ест. воз.	Захламленность		
																				Общий	Ликвида	
22	10Б	1	20	Б	65	20	20	7	3	3	ЗЛРТ 5122	0,6	14	3	3							
Рекреационная характеристика: тип ландшафта – закрытый тип ландшафта горизонтально сомкнутый, класс эстетической оценки – 1, рекреационная оценка – высокая, класс устойчивости – 1, проходимость хорошая, просматриваемость – хорошая, стадия дигрессии – 1, класс пожарной опасности – 3, класс санитарной оценки – 4, полнота куртинная, зона санитарно-гигиенических общественных деловых зон																						

:ЗУ34 площадью 187 кв. м

№ выдела	Состав. Подрост, подлесок покров, почва, рельеф, особенности выдела. Отметка о порослевом происхождении. Наименование категории незалесенных земель. Характеристика лесных культур. Кадастровая оценка	Ярус	Высота яруса	Элемент леса	Возраст	Высота	Диаметр	Класс возраста	Группа возраста	Бонитет	Тип леса. Тип лесорастительных условий	Полнота. Сумма площадей сечений	Запас сырорастущего леса, десятки куб. м			Класс товарности	Запас на выделе, десятки куб. м					Хозяйственные мероприятия
													На 1 га	Общий на выдел	В т.ч. по составляющим		Сухостоя (старого)	Редин	Единичные дер. ест. воз.	Захламленность		
																				Общий	Ликвида	
9	10Б	1	17	Б	65	17	18	7	3	3	РТ 5123	0,6	11	1	1							
Рекреационная характеристика: тип ландшафта – закрытый тип ландшафта горизонтально сомкнутый, класс эстетической оценки – 1, рекреационная оценка – высокая, класс устойчивости – 1, проходимость хорошая, просматриваемость – хорошая, стадия дигрессии – 1, класс пожарной опасности – 3, класс санитарной оценки – 4, зона санитарной защиты производственных, коммунально-складских зон																						

:ЗУ35 площадью 189 кв. м

№ выдела	Состав. Подрост, подлесок покров, почва, рельеф, особенности выдела. Отметка о порослевом происхождении. Наименование категории незалесенных земель. Характеристика лесных культур. Кадастровая оценка	Ярус	Высота яруса	Элемент леса	Возраст	Высота	Диаметр	Класс возраста	Группа возраста	Бонитет	Тип леса. Тип лесорастительных условий	Полнота. Сумма площадей сечений	Запас сырорастущего леса, десятки куб. м			Класс товарности	Запас на выделе, десятки куб. м					Хозяйственные мероприятия
													На 1 га	Общий на выдел	В т.ч. по составляющим		Сухостоя (старого)	Редин	Единичные дер. ест. воз.	Захламленность		
																				Общий	Ликвида	
10	10Б	1	17	Б	65	17	18	7	3	3	РТ 5123	0,5	9									
Рекреационная характеристика: тип ландшафта – закрытый тип ландшафта горизонтально сомкнутый, класс эстетической оценки – 1, рекреационная оценка – высокая, класс устойчивости – 1, проходимость хорошая, просматриваемость – хорошая, стадия дигрессии – 1, класс пожарной опасности – 3, класс санитарной оценки – 4, зона санитарной защиты производственных, коммунально-складских зон																						

:ЗУ36 площадью 415 кв. м

№ выдела	Состав. Подрост, подлесок покров, почва, рельеф, особенности выдела. Отметка о порослевом происхождении. Наименование категории незалесенных земель. Характеристика лесных культур. Кадастровая оценка	Ярус	Высота яруса	Элемент леса	Возраст	Высота	Диаметр	Класс возраста	Группа возраста	Бонитет	Тип леса. Тип лесорастительных условий	Полнота. Сумма площадей сечений	Запас сырорастущего леса, десятки куб. м			Класс товарности	Запас на выделе, десятки куб. м					Хозяйственные мероприятия
													На 1 га	Общий на выдел	В т.ч. по составляющим		Сухостоя (старого)	Редин	Единичные дер. ест. воз.	Захламленность		
																				Общий	Ликвида	
35	10Б	1	16	Б	55	16	16	6	2	3	ЗЛРТ 5122	0,7	11	1	1							
Рекреационная характеристика: тип ландшафта – закрытый тип ландшафта горизонтально сомкнутый, класс эстетической оценки – 1, рекреационная оценка – высокая, класс устойчивости – 1, проходимость хорошая, просматриваемость – хорошая, стадия дигрессии – 1, класс пожарной опасности – 3, класс санитарной оценки – 4, зона санитарной защиты производственных, коммунально-складских зон																						

:ЗУ37 площадью 121 кв. м

№ выдела	Состав. Подрост, подлесок покров, почва, рельеф, особенности выдела. Отметка о порослевом происхождении. Наименование категории незалесенных земель. Характеристика лесных культур. Кадастровая оценка	Ярус	Высота яруса	Элемент леса	Возраст	Высота	Диаметр	Класс возраста	Группа возраста	Бонитет	Тип леса. Тип лесорастительных условий	Полнота. Сумма площадей сечений	Запас сырорастущего леса, десятки куб. м			Класс товарности	Запас на выделе, десятки куб. м					Хозяйственные мероприятия
													На 1 га	Общий на выдел	В т.ч. по составляющим		Сухостоя (старого)	Редин	Единичные дер. ест. воз.	Захламленность		
																				Общий	Ликвида	
72	10Б	1	20	Б	55	20	18	6	2	2	ЗЛРТ 5122	0,8	18	2	2							

Рекреационная характеристика: тип ландшафта – закрытый тип ландшафта горизонтально сомкнутый, класс эстетической оценки – 1, рекреационная оценка – высокая, класс устойчивости – 1, проходимость хорошая, просматриваемость – хорошая, стадия дигрессии – 1, класс пожарной опасности – 3, класс санитарной оценки – 4, зона санитарной защиты производственных, коммунально-складских зон

:ЗУ45 площадью 27 кв. м

№ выдела	Состав. Подрост, подлесок покров, почва, рельеф, особенности выдела. Отметка о порослевом происхождении. Наименование категории незалесенных земель. Характеристика лесных культур. Кадастровая оценка	Ярус	Высота яруса	Элемент леса	Возраст	Высота	Диаметр	Класс возраста	Группа возраста	Бонитет	Тип леса. Тип лесорастительных условий	Полнота. Сумма площадей сечений	Запас сырорастущего леса, десятки куб. м			Класс товарности	Запас на выделе, десятки куб. м					Хозяйственные мероприятия
													На 1 га	Общий на выдел	В т.ч. по составляющим		Сухостоя (старого)	Редин	Единичные дер. ест. воз.	Захламленность		
																				Общий	Ликвида	
34	10Б	1	19	Б	65	19	18	7	3	3	РТ 5123	0,7	15	3	3							

Подлесок: шиповник редкий.

Рекреационная характеристика: тип ландшафта – закрытый тип ландшафта горизонтально сомкнутый, класс эстетической оценки – 1, рекреационная оценка – высокая, класс устойчивости – 1, проходимость – хорошая, просматриваемость – хорошая, стадия дигрессии – 1, класс пожарной опасности – 3, класс санитарной оценки – 3, зона рекреационная, индивидуальной жилой застройки

:ЗУ91 площадью 155 кв. м

№ выдела	Состав. Подрост, подлесок покров, почва, рельеф, особенности выдела. Отметка о порослевом происхождении. Наименование категории незалесенных земель. Характеристика лесных культур. Кадастровая оценка	Ярус	Высота яруса	Элемент леса	Возраст	Высота	Диаметр	Класс возраста	Группа возраста	Бонитет	Тип леса. Тип лесорастительных условий	Полнота. Сумма площадей сечений	Запас сырорастущего леса, десятки куб. м			Класс товарности	Запас на выделе, десятки куб. м					Хозяйственные мероприятия
													На 1 га	Общий на выдел	В т.ч. по составляющим		Сухостоя (старого)	Редин	Единичные дер. ест. воз.	Захламленность		
																				Общий	Ликвида	
9	10Б	1	17	Б	65	17	18	7	3	3	РТ 5123	0,6	11	1	1							
Рекреационная характеристика: тип ландшафта – закрытый тип ландшафта горизонтально сомкнутый, класс эстетической оценки – 1, рекреационная оценка – высокая, класс устойчивости – 1, проходимость хорошая, просматриваемость – хорошая, стадия дигрессии – 1, класс пожарной опасности – 3, класс санитарной оценки – 4, зона санитарной защиты производственных, коммунально-складских зон																						

:ЗУ108 площадью 2591 кв. м

№ выдела	Состав. Подрост, подлесок покров, почва, рельеф, особенности выдела. Отметка о порослевом происхождении. Наименование категории незалесенных земель. Характеристика лесных культур. Кадастровая оценка	Ярус	Высота яруса	Элемент леса	Возраст	Высота	Диаметр	Класс возраста	Группа возраста	Бонитет	Тип леса. Тип лесорастительных условий	Полнота. Сумма площадей сечений	Запас сырорастущего леса, десятки куб. м			Класс товарности	Запас на выделе, десятки куб. м					Хозяйственные мероприятия
													На 1 га	Общий на выдел	В т.ч. по составляющим		Сухостоя (старого)	Редин	Единичные дер. ест. воз.	Захламленность		
																				Общий	Ликвида	
34	10Б	1	19	Б	65	19	18	7	3	3	РТ 5123	0,7	15	3	3							
Подлесок: шиповник редкий. Рекреационная характеристика: тип ландшафта – закрытый тип ландшафта горизонтально сомкнутый, класс эстетической оценки – 1, рекреационная оценка – высокая, класс устойчивости – 1, проходимость – хорошая, просматриваемость – хорошая, стадия дигрессии – 1, класс пожарной опасности – 3, класс санитарной оценки – 3, зона рекреационная, индивидуальной жилой застройки																						

V. Перечень координат характерных точек границ проекта межевания территории

Номер точки	X	Y
1	484307,18	2153929,95
2	484084,51	2154297,20
3	484079,69	2154347,78
4	484079,61	2154347,77
5	484079,62	2154347,79
6	484076,61	2154374,83
7	483917,94	2154361,70
8	483845,55	2154355,71
9	483805,26	2154357,40
10	483752,78	2154959,96
11	483792,63	2154963,43
12	484018,43	2154982,20
13	484013,63	2155031,98
14	483794,06	2155013,81
15	483754,34	2155010,52
16	483745,85	2155127,87
17	483761,04	2155199,59
18	483811,24	2155367,55
19	483851,77	2155475,27
20	483864,99	2155504,87
21	483870,92	2155515,55
22	483882,63	2155528,47
23	483896,79	2155538,38
24	483912,18	2155544,64
25	483923,81	2155546,94
26	483969,16	2155550,04
27	483955,03	2155710,25
28	483945,24	2155757,80
29	483825,75	2156030,46
30	483701,80	2156166,59
31	483649,54	2156223,80
32	483378,86	2155979,15
33	483124,83	2156126,25
34	483104,37	2156138,09
35	483058,73	2156111,00
36	482783,85	2155860,22
37	482783,15	2155859,59
38	482760,12	2155886,99
39	482743,32	2155905,42
40	482728,16	2155922,03
41	482716,42	2155934,90

Номер точки	X	Y
42	482693,41	2155957,85
43	482675,95	2155979,31
44	482659,09	2155997,79
45	482642,11	2156016,33
46	482625,11	2156034,77
47	482608,53	2156053,19
48	482591,68	2156071,66
49	482574,82	2156090,14
50	482557,99	2156108,62
51	482541,12	2156127,10
52	482524,26	2156145,56
53	482506,58	2156164,82
54	482485,23	2156182,66
55	482483,53	2156184,84
56	482458,59	2156197,31
57	482432,60	2156209,69
58	482413,26	2156218,81
59	482381,29	2156235,20
60	482347,10	2156250,39
61	482321,24	2156197,88
62	482353,41	2156182,00
63	482361,81	2156178,15
64	482394,98	2156161,69
65	482416,11	2156148,06
66	482438,47	2156136,91
67	482461,60	2156120,21
68	482464,08	2156118,43
69	482478,97	2156105,08
70	482495,77	2156086,71
71	482512,46	2156068,10
72	482529,52	2156049,67
73	482546,37	2156031,20
74	482563,21	2156012,72
75	482580,07	2155994,26
76	482613,77	2155957,32
77	482623,85	2155946,26
78	482630,62	2155938,85
79	482647,71	2155920,09
80	482664,29	2155901,90
81	482689,55	2155874,19
82	482714,85	2155846,50
83	482739,04	2155820,31
84	482822,72	2155728,31
85	482889,13	2155655,12

Номер точки	X	Y
86	483064,24	2155462,73
87	483073,69	2155363,68
88	483082,26	2155297,13
89	483083,94	2155297,36
90	483087,66	2155265,48
91	483087,40	2155239,67
92	483091,50	2155202,43
93	483091,50	2155201,55
94	483095,53	2155164,40
95	483097,90	2155142,99
96	483101,62	2155107,51
97	483106,71	2155064,58
98	483109,92	2155038,35
99	483118,21	2154954,68
100	483119,19	2154954,78
101	483127,04	2154883,99
102	483131,00	2154848,32
103	483141,28	2154755,87
104	483161,01	2154578,15
105	483164,91	2154543,00
106	483167,49	2154519,80
107	483171,18	2154486,63
108	483174,13	2154460,11
109	483177,18	2154432,58
110	483179,74	2154409,61
111	483185,39	2154358,67
112	483189,26	2154323,93
113	483194,16	2154272,44
114	483198,22	2154236,33
115	483201,82	2154206,52
116	483205,00	2154176,68
117	483206,56	2154162,16
118	483208,41	2154144,93
119	483212,02	2154110,92
120	483218,19	2154053,57
121	483221,06	2154022,97
122	483221,34	2154023,00
123	483236,90	2153872,05
124	483245,18	2153791,62
125	483245,21	2153791,41
126	483275,84	2153794,78
127	483283,17	2153801,98
128	483306,59	2153804,92
1	484307,18	2153929,95

VI. Чертеж межевания территории элементов планировочной структуры №№ 3 – 9, 12, 14, 6-4.ИТ21, 6-4.ИТ23 – 6-4.ИТ31, ЗОП1, ЗОП2 жилого района III, элемента планировочной структуры № 6-4.ИТ20 проекта планировки территории, расположенной в границах: Ленинградский проспект – граница полосы отвода железной дороги – граница городской черты – улица 1-я Любинская – улица Волгоградская в Кировском административном округе города Омска (прилагается).»

Приложение
к проекту межевания территории в границах элементов планировочной структуры №№ 3 – 9, 12, 14, 6-4.ИТ21, 6-4.ИТ23 – 6-4.ИТ31, ЗОП1, ЗОП2 жилого района III, элемента планировочной структуры № 6-4.ИТ20 проекта планировки территории, расположенной в границах: Ленинградский проспект – граница полосы отвода железной дороги – граница городской черты – улица 1-я Любинская – улица Волгоградская в Кировском административном округе города Омска

Чертеж межевания территории элементов планировочной структуры №№ 3 – 9, 12, 14, 6-4.ИТ21, 6-4.ИТ23 – 6-4.ИТ31, ЗОП1, ЗОП2 жилого района III, элемента планировочной структуры № 6-4.ИТ20 проекта планировки территории, расположенной в границах: Ленинградский проспект – граница полосы отвода железной дороги – граница городской черты – улица 1-я Любинская – улица Волгоградская в Кировском административном округе города Омска

Схема расположения границ проектирования и элементов планировочной структуры проекта планировки территории, расположенной в границах: Ленинградский проспект – граница полосы отвода железной дороги – граница городской черты – улица 1-я Любинская – улица Волгоградская в Кировском административном округе города Омска

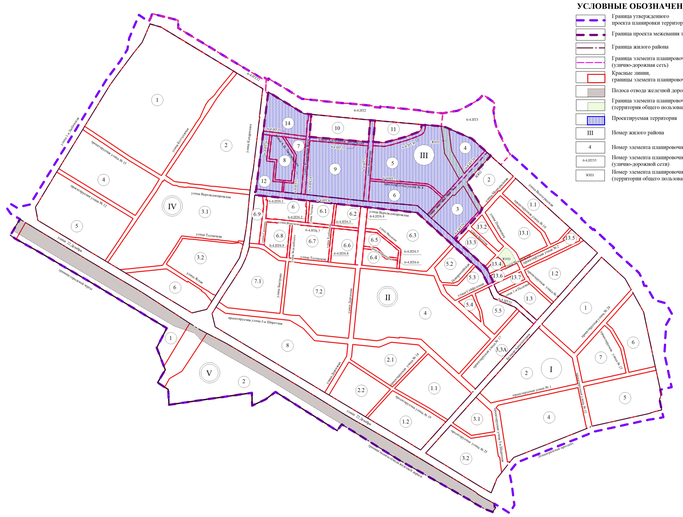

УСЛОВНЫЕ ОБОЗНАЧЕНИЯ

- Граница утвержденного проекта планировки территории
- Граница проекта межевания территории
- Граница жилого района
- Граница элемента планировочной структуры (улично-дорожной сети)
- Красные линии, границы элемента планировочной структур
- Полоса отвода железной дороги
- Граница элемента планировочной структуры (территория общего пользования)
- Проектируемая территория
- III — Номер жилого района
- 4 — Номер элемента планировочной структуры
- 6-4.ИТ35 — Номер элемента планировочной структуры (улично-дорожной сети)
- 3035 — Номер элемента планировочной структуры (территория общего пользования)

1 этап образования земельных участков
Схема кадастрового плана территории
М 1:5000

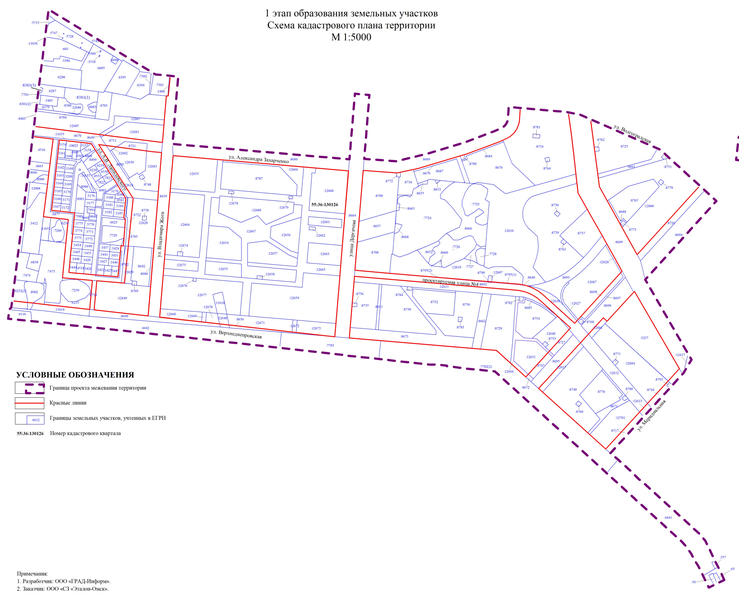

УСЛОВНЫЕ ОБОЗНАЧЕНИЯ

- Граница проекта межевания территории
- Красные линии
- Границы земельных участков, учтенных в ЕГРН

55:36:130124 — Номер кадастрового квартала

1 этап образования земельных участков
Фрагмент № 1

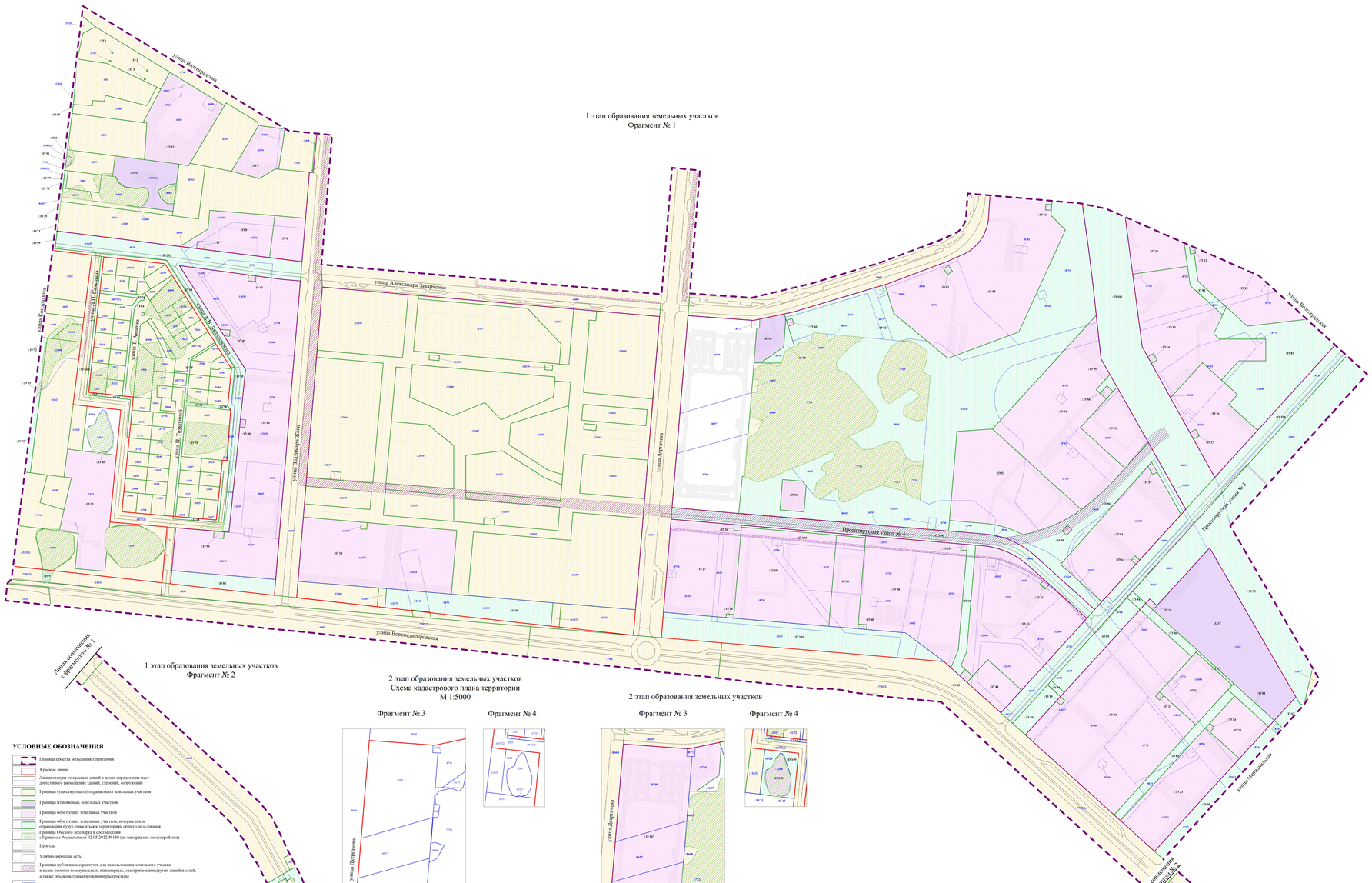

1 этап образования земельных участков
Фрагмент № 2

УСЛОВНЫЕ ОБОЗНАЧЕНИЯ

- Граница проекта межевания территории
- Красные линии
- Линии отступа от красных линий в целях определения мест допустимого размещения зданий, строений, сооружений
- Границы существующих (сохраняемых) земельных участков
- Границы изменяемых земельных участков
- Границы образуемых земельных участков
- Границы образуемых земельных участков, которые после образования будут относиться к территориям общего пользования
- Границы Омского леса в соответствии с Приказом Рослесхоза от 02.05.2012 №160 (по материалам лесоустройства)
- Просеки
- Улично-дорожная сеть
- Границы публичных сервитутов для использования земельного участка в целях ремонта коммунальных, инженерных, электрических других линий и сетей, а также объектов транспортной инфраструктуры
- 4602 — Границы земельных участков, учтенных в ЕГРН
- :ЗУ5 — Номер образуемого земельного участка
- :ЗУ1 — Границы земельных участков с условным номером, образованных на кадастровом плане межевания территории

2 этап образования земельных участков
Схема кадастрового плана территории
М 1:5000

2 этап образования земельных участков

Фрагмент № 3

Фрагмент № 4

Фрагмент № 3

Фрагмент № 4

Примечания:
1. Разработчик: ООО «ГРАД-Инфо».
2. Заказчик: ООО «СЗ «Ольхон-Омск».
3. Проект межевания территории разработан на топографической съемке масштаба 1:500.
4. Перечень координат характерных точек образуемых земельных участков представлен в приложении к чертежу межевания.