



ПОСТАНОВЛЕНИЕ АДМИНИСТРАЦИИ ГОРОДА ОМСКА

от 17 октября 2024 года № 812-п

О внесении изменений в постановление Администрации города Омска
от 18 декабря 2023 года № 1081-п

Руководствуясь Федеральным законом «Об общих принципах организации местного самоуправления в Российской Федерации», Уставом города Омска, постановляю:

1. Внести в постановление Администрации города Омска от 18 декабря 2023 года № 1081-п «Об утверждении схемы размещения гаражей, являющихся некапитальными сооружениями, и мест стоянки технических или других средств передвижения инвалидов вблизи их места жительства на территории Октябрьского административного округа города Омска» следующие изменения:

1) приложение № 1 «Схема размещения гаражей, являющихся некапитальными сооружениями, и мест стоянки технических или других средств передвижения инвалидов вблизи их места жительства на территории Октябрьского административного округа города Омска» дополнить строками 29 – 63 согласно приложению № 1 к настоящему постановлению;

2) приложение № 2 «Графическая часть схемы размещения гаражей, являющихся некапитальными сооружениями, и мест стоянки технических или других средств передвижения инвалидов вблизи их места жительства на территории Октябрьского административного округа города Омска» дополнить разделами 7 – 9 согласно приложению № 2 к настоящему постановлению.

2. Департаменту информационной политики Администрации города Омска официально опубликовать настоящее постановление и разместить его на официальном сайте Администрации города Омска в информационно-телекоммуникационной сети «Интернет».

Мэр города Омска

С.Н. Шелест

Приложение № 1
к постановлению Администрации города Омска
от 17 октября 2024 года № 812-п

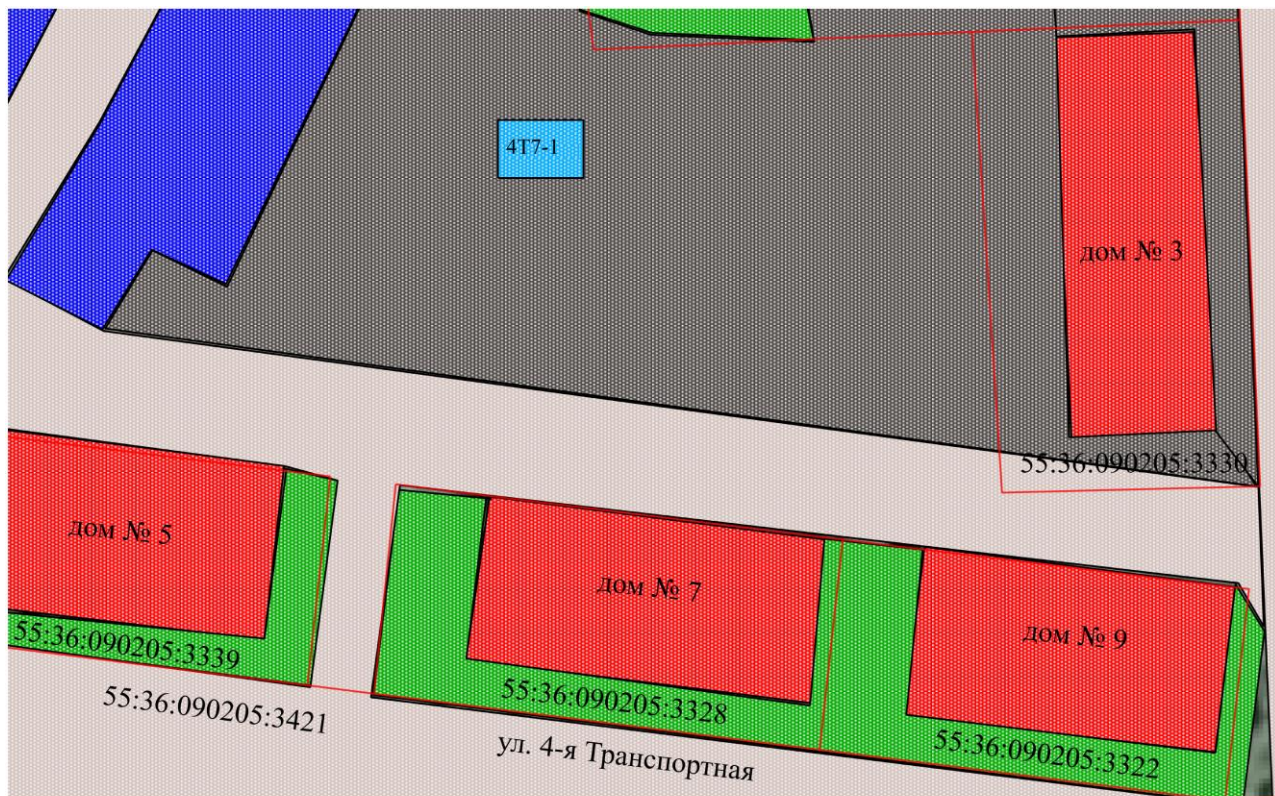
«	29	Улица 4-я Транспортная, дом 7 (раздел 7 графической части схемы: номер 4Т7-1)	гараж	29	29	государственная собственность не разграничена	перспективное
	30	Улица 6-я Линия, дом 170 (раздел 8 графической части схемы: номер 6Л170-1)	гараж	15	15	государственная собственность не разграничена	перспективное
	31	Улица 6-я Линия, дом 170 (раздел 8 графической части схемы: номер 6Л170-2)	гараж	12	12	государственная собственность не разграничена	перспективное
	32	Улица 8-я Линия, дом 198 (раздел 9 графической части схемы: номер 8Л198-1)	гараж	23	23	муниципальная собственность	существующий
	33	Улица 8-я Линия, дом 198 (раздел 9 графической части схемы: номер 8Л198-2)	гараж	23	23	муниципальная собственность	существующий
	34	Улица 8-я Линия, дом 198 (раздел 9 графической части схемы: номер 8Л198-3)	гараж	23	23	муниципальная собственность	существующий
	35	Улица 8-я Линия, дом 198 (раздел 9 графической части схемы: номер 8Л198-4)	гараж	23	23	муниципальная собственность	существующий
	36	Улица 8-я Линия, дом 198 (раздел 9 графической части схемы: номер 8Л198-5)	гараж	23	23	муниципальная собственность	существующий
	37	Улица 8-я Линия, дом 198 (раздел 9 графической части схемы: номер 8Л198-6)	гараж	23	23	муниципальная собственность	существующий
	38	Улица 8-я Линия, дом 198 (раздел 9 графической части схемы: номер 8Л198-7)	гараж	23	23	муниципальная собственность	существующий
	39	Улица 8-я Линия, дом 198 (раздел 9 графической части схемы: номер 8Л198-8)	гараж	23	23	муниципальная собственность	существующий
	40	Улица 8-я Линия, дом 198 (раздел 9 графической части схемы: номер 8Л198-9)	гараж	23	23	муниципальная собственность	существующий
	41	Улица 8-я Линия, дом 198 (раздел 9 графической части схемы: номер 8Л198-10)	гараж	22	22	муниципальная собственность	существующий
	42	Улица 8-я Линия, дом 198 (раздел 9 графической части	гараж	23	23	муниципальная собственность	существующий

	дом 198 (раздел 9 графической части схемы: номер 8Л198-27)					
59	Улица 8-я Линия, дом 198 (раздел 9 графической части схемы: номер 8Л198-28)	гараж	22	22	муниципальная собственность	существующий
60	Улица 8-я Линия, дом 198 (раздел 9 графической части схемы: номер 8Л198-29)	гараж	23	23	муниципальная собственность	существующий
61	Улица 8-я Линия, дом 198 (раздел 9 графической части схемы: номер 8Л198-30)	гараж	23	23	муниципальная собственность	существующий
62	Улица 8-я Линия, дом 198 (раздел 9 графической части схемы: номер 8Л198-31)	гараж	22	22	муниципальная собственность	существующий
63	Улица 8-я Линия, дом 198 (раздел 9 графической части схемы: номер 8Л198-33)	гараж	23	23	муниципальная собственность	существующий

»







Приложение № 2
к постановлению Администрации города Омска
от 17 октября 2024 года № 812-п

«РАЗДЕЛ 7
(адресный ориентир: улица 4-я Транспортная, дом 7)

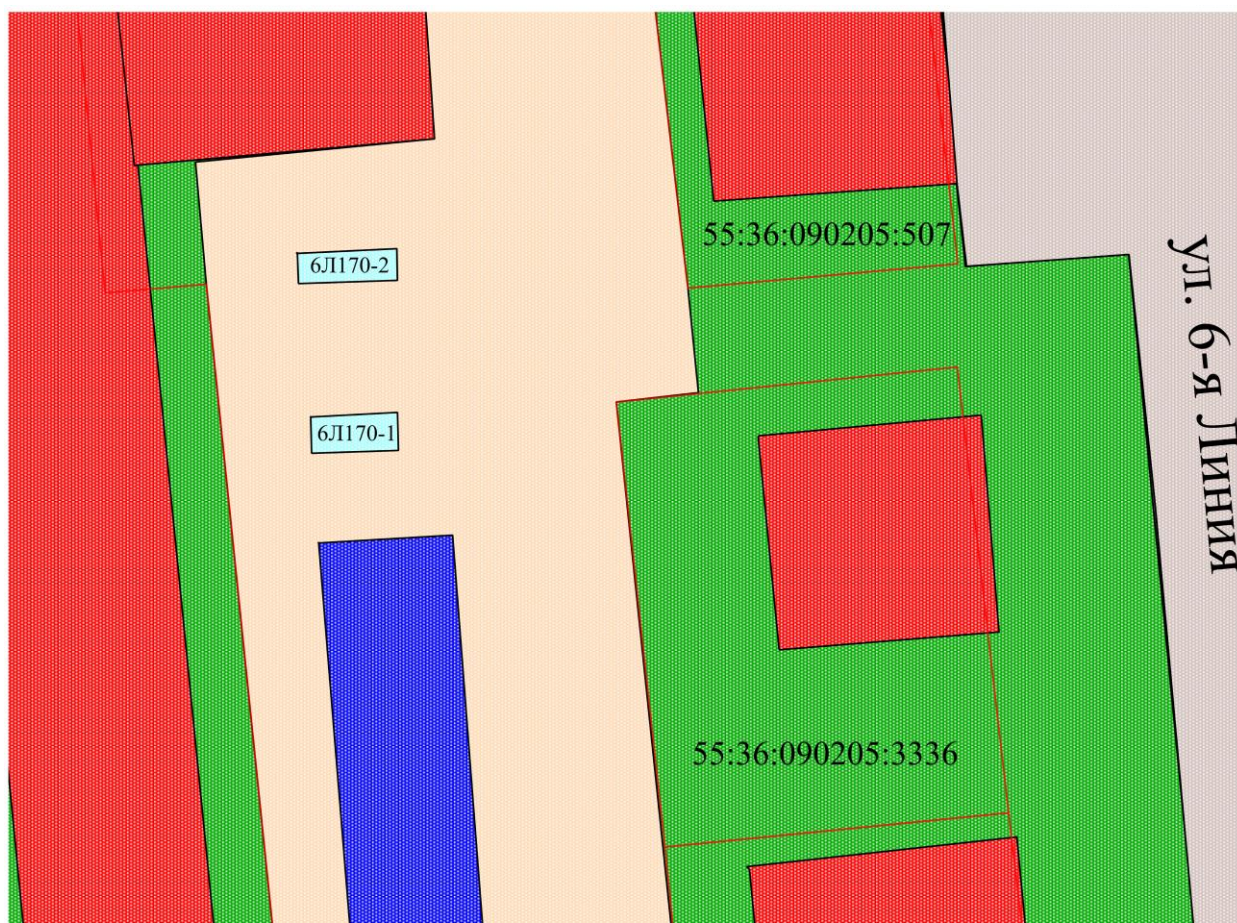


1 : 500

Условные обозначения:








-  Существующие гаражи
-  Планируемое место размещения гаража с номером
-  Дороги
-  Грунт
-  Зеленые насаждения
-  Земельные участки

РАЗДЕЛ 8
(адресный ориентир: улица 6-я Линия, дом 170)

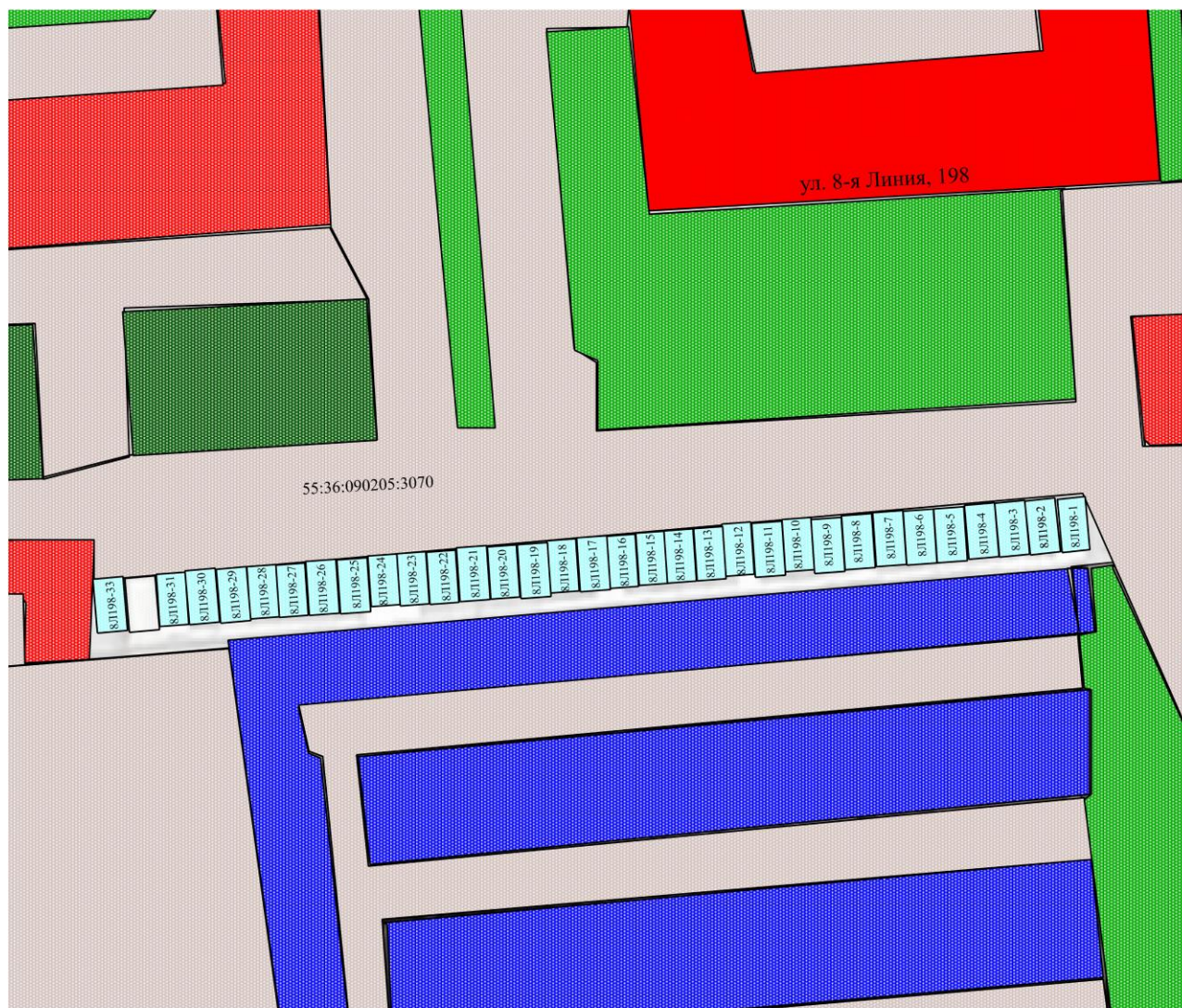


1:500

Условные обозначения:

-  Границы земельных участков
-  Дороги
-  Существующие гаражи
-  Место размещения гаража с номером в схеме
-  Здания
-  Грунт
-  Зеленые насаждения

РАЗДЕЛ 9
(адресный ориентир: улица 8-я Линия, дом 198)



1:500

Условные обозначения:

- Место размещения гаража с номером в схеме
- Существующие гаражи
- Зеленые насаждения
- Спортивное сооружение
- Дороги
- Здания

_____»