



ПОСТАНОВЛЕНИЕ АДМИНИСТРАЦИИ ГОРОДА ОМСКА

от 19 сентября 2023 года № 809-п

О внесении изменений в некоторые муниципальные правовые акты
города Омска

Руководствуясь Градостроительным кодексом Российской Федерации, Федеральным законом «Об общих принципах организации местного самоуправления в Российской Федерации», Уставом города Омска, Решением Омского городского Совета от 10 декабря 2008 года № 201 «Об утверждении Правил землепользования и застройки муниципального образования городской округ город Омск Омской области», постановляю:

1. Внести в постановление Администрации города Омска от 16 февраля 2018 года № 201-п «О внесении изменений в постановление Администрации города Омска от 12 августа 2011 года № 896-п и утверждении документации по планировке части территории Центрального административного округа муниципального образования городской округ город Омск Омской области» следующие изменения:

1) в названии слова «О внесении изменений в постановление Администрации города Омска от 12 августа 2011 года № 896-п и утверждении» заменить словами «Об утверждении»;

2) пункт 2 после абзаца восьмого дополнить абзацем следующего содержания:

«- положения об очередности планируемого развития территории элемента планировочной структуры № 10 микрорайона № 14 планировочного района IV проекта планировки территории, расположенной в границах: левый берег реки Оми – улица Б. Хмельницкого – улица Масленникова – Ленинградская площадь – правый берег реки Иртыш в Центральном и Октябрьском административных округах города Омска, согласно приложению № 3.6 к настоящему постановлению;»;

3) строку 1.1 таблицы «Основные технико-экономические показатели проекта планировки территории» раздела VII «Характеристики планируемого развития территории» приложения № 2 «Положение о характеристиках планируемого развития территории, расположенной в границах: левый берег реки Оми – улица Б. Хмельницкого – улица Масленникова – Ленинградская площадь – правый берег реки Иртыш в Центральном и Октябрьском административных округах города Омска» изложить в следующей редакции:

«	1.1	Площадь проектируемой территории, всего, в том числе:	га	-	95,93	142,45	140,71	379,09	»;
		- площадь зон жилой застройки (кварталы, микрорайоны и другие элементы)	га	сущ.	24,85	64,61	49,77	139,23	
				план.	2,55	21,37	15,22	39,14	
		- площадь зон объектов социально-культурного и коммунально-бытового назначения (кроме микрорайонного значения)	га	сущ.	40,55	25,98	52,37	118,90	
				план.	11,88	13,18	16,05	41,11	
		- площадь зон зеленых насаждений, объектов озеленения специального назначения	га	сущ.	8,26	1,96	3,74	13,96	
				план.	4,74	6,46	1,60	12,80	
		- площадь иных зон	га	сущ.	2,46	0,08	1,96	4,50	
				план.	0,64	8,81	-	9,45	

4) в приложении № 3 «Чертеж планировки территории, расположенной в границах: левый берег реки Оми – улица Б. Хмельницкого – улица Масленникова – Ленинградская площадь – правый берег реки Иртыш в Центральном и Октябрьском административных округах города Омска» элемент планировочной структуры № 10 микрорайона № 14 планировочного района IV изложить в новой редакции согласно приложению № 1 к настоящему постановлению;

5) дополнить приложением № 3.6 «Положение об очередности планируемого развития территории элемента планировочной структуры № 10 микрорайона № 14 планировочного района IV проекта планировки территории, расположенной в границах: левый берег реки Оми – улица Б. Хмельницкого – улица Масленникова – Ленинградская площадь – правый берег реки Иртыш в Центральном и Октябрьском административных округах города Омска» согласно приложению № 2 к настоящему постановлению.

2. Внести в постановление Администрации города Омска от 30 мая 2017 года № 517-п «О внесении изменений и утверждении документации по планировке некоторых частей территории Центрального административного округа муниципального образования городской округ город Омск Омской области» следующие изменения:

1) в названии слова «О внесении изменений и утверждении» заменить словами «Об утверждении»;

2) в пункте 3:

а) в абзаце седьмом точку заменить точкой с запятой;

б) после абзаца седьмого дополнить абзацами следующего содержания:

«- перечня и сведений о площади образуемых земельных участков, в том числе возможных способах их образования, в границах элемента планировочной структуры № 10 микрорайона № 14 планировочного района IV проекта планировки территории согласно приложению № 5.1 к настоящему постановлению»;

- перечня и сведений о площади образуемых земельных участков, которые будут отнесены к территориям общего пользования или имуществу общего пользования, в том числе в отношении которых предполагаются резервирование и (или) изъятие для государственных или муниципальных нужд, в границах элемента планировочной структуры № 10 микрорайона № 14 планировочного района IV проекта планировки территории согласно приложению № 5.2 к настоящему постановлению;

- сведений о видах разрешенного использования образуемых земельных участков в соответствии с проектом планировки территории в границах элемента планировочной структуры № 10 микрорайона № 14 планировочного района IV проекта планировки территории согласно приложению № 5.3 к настоящему постановлению;

- перечня координат характерных точек границ проекта межевания территории элемента планировочной структуры № 10 микрорайона № 14 планировочного района IV проекта планировки территории согласно приложению № 5.4 к настоящему постановлению.»;

3) в приложении № 5 «Чертеж межевания территории элементов планировочной структуры №№ 9 – 12, ЗОПЗ1 микрорайона № 14 района № IV, расположенной в границах: улица Короленко – проспект Карла Маркса – Ленинградская площадь – Иртышская набережная в Центральном административном округе города Омска»:

- строки 14 – 23 таблицы № 1 «Характеристики и параметры образуемых земельных участков» исключить;

- строку 3 таблицы № 2 «Характеристики и параметры частей образуемых и изменяемых земельных участков» исключить;

- элемент планировочной структуры № 10 микрорайона № 14 планировочного района IV изложить в новой редакции согласно приложению № 3 к настоящему постановлению;

4) дополнить приложением № 5.1 «Перечень и сведения о площади образуемых земельных участков, в том числе возможные способы их образования, в границах элемента планировочной структуры № 10 микрорайона № 14 планировочного района IV проекта планировки территории, расположенной в границах: левый берег реки Оми – улица Б. Хмельницкого – улица Масленникова – Ленинградская площадь – правый берег реки Иртыш в Центральном и Октябрьском административных округах города Омска» согласно приложению № 4 к настоящему постановлению;

5) дополнить приложением № 5.2 «Перечень и сведения о площади образуемых земельных участков, которые будут отнесены к территориям общего пользования или имуществу общего пользования, в том числе в отношении которых предполагаются резервирование и (или) изъятие для государственных или муниципальных нужд, в границах элемента планировочной структуры № 10 микрорайона № 14 планировочного района IV проекта планировки территории, расположенной в границах: левый берег реки Оми – улица Б. Хмельницкого – улица Масленникова – Ленинградская площадь – правый берег реки Иртыш в Центральном и Октябрьском

административных округах города Омска» согласно приложению № 5 к настоящему постановлению;

6) дополнить приложением № 5.3 «Сведения о видах разрешенного использования образуемых земельных участков в соответствии с проектом планировки территории в границах элемента планировочной структуры № 10 микрорайона № 14 планировочного района IV проекта планировки территории, расположенной в границах: левый берег реки Оми – улица Б. Хмельницкого – улица Масленникова – Ленинградская площадь – правый берег реки Иртыш в Центральном и Октябрьском административных округах города Омска» согласно приложению № 6 к настоящему постановлению;


7) дополнить приложением № 5.4 «Перечень координат характерных точек границ проекта межевания территории элемента планировочной структуры № 10 микрорайона № 14 планировочного района IV проекта планировки территории, расположенной в границах: левый берег реки Оми – улица Б. Хмельницкого – улица Масленникова – Ленинградская площадь – правый берег реки Иртыш в Центральном и Октябрьском административных округах города Омска» согласно приложению № 7 к настоящему постановлению.

3. Департаменту архитектуры и градостроительства Администрации города Омска направить материалы проекта межевания территории, указанного в пункте 2 настоящего постановления, в филиал публично-правовой компании «Роскадастр» по Омской области в течение пяти рабочих дней со дня вступления в силу настоящего постановления.

4. Департаменту информационной политики Администрации города Омска разместить настоящее постановление на официальном сайте Администрации города Омска в информационно-телекоммуникационной сети «Интернет» и опубликовать в средствах массовой информации в порядке, предусмотренном для опубликования муниципальных правовых актов, содержащих объемные графические и (или) табличные приложения.

5. Контроль за исполнением настоящего постановления оставляю за собой.

Мэр города Омска



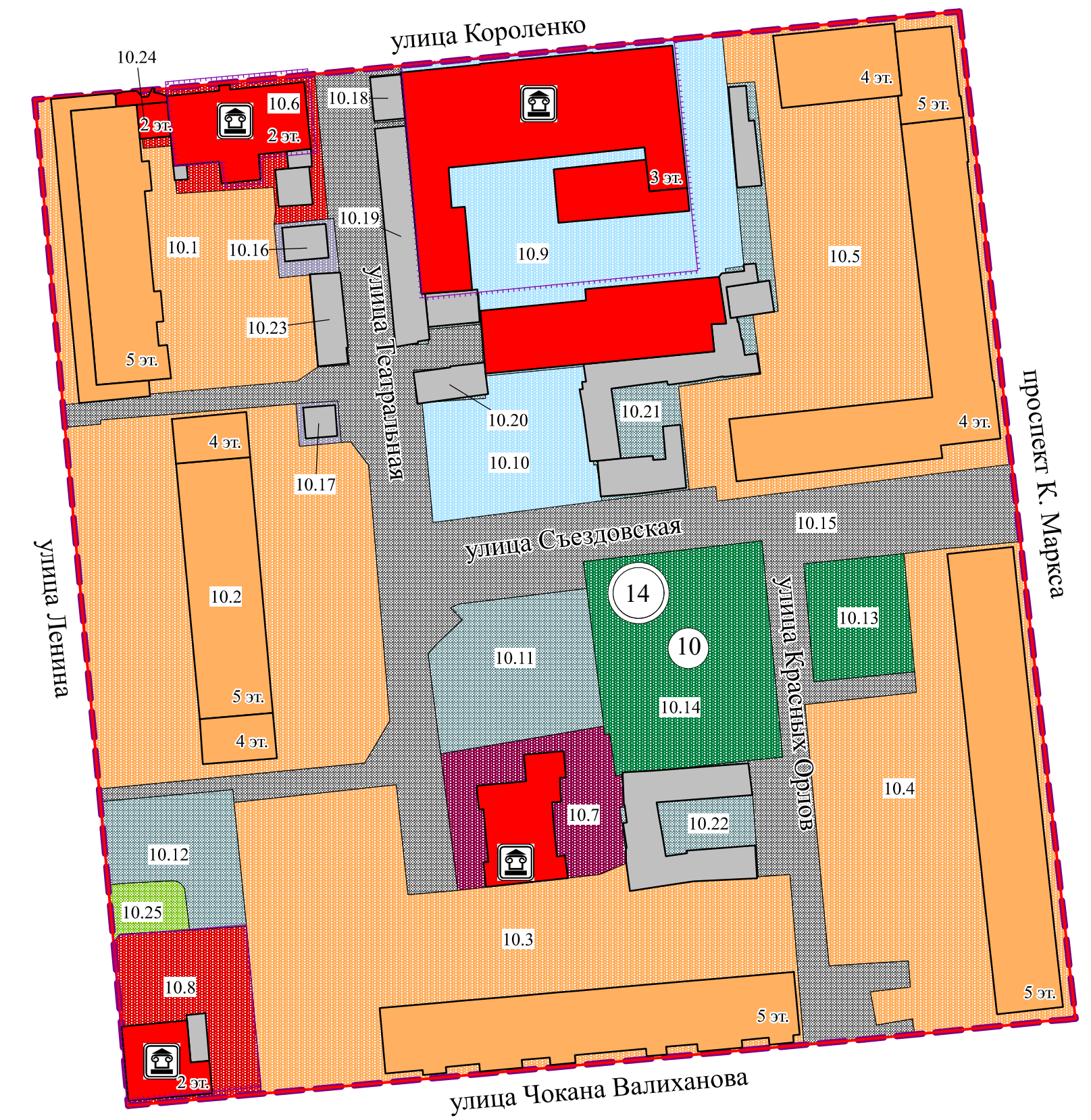
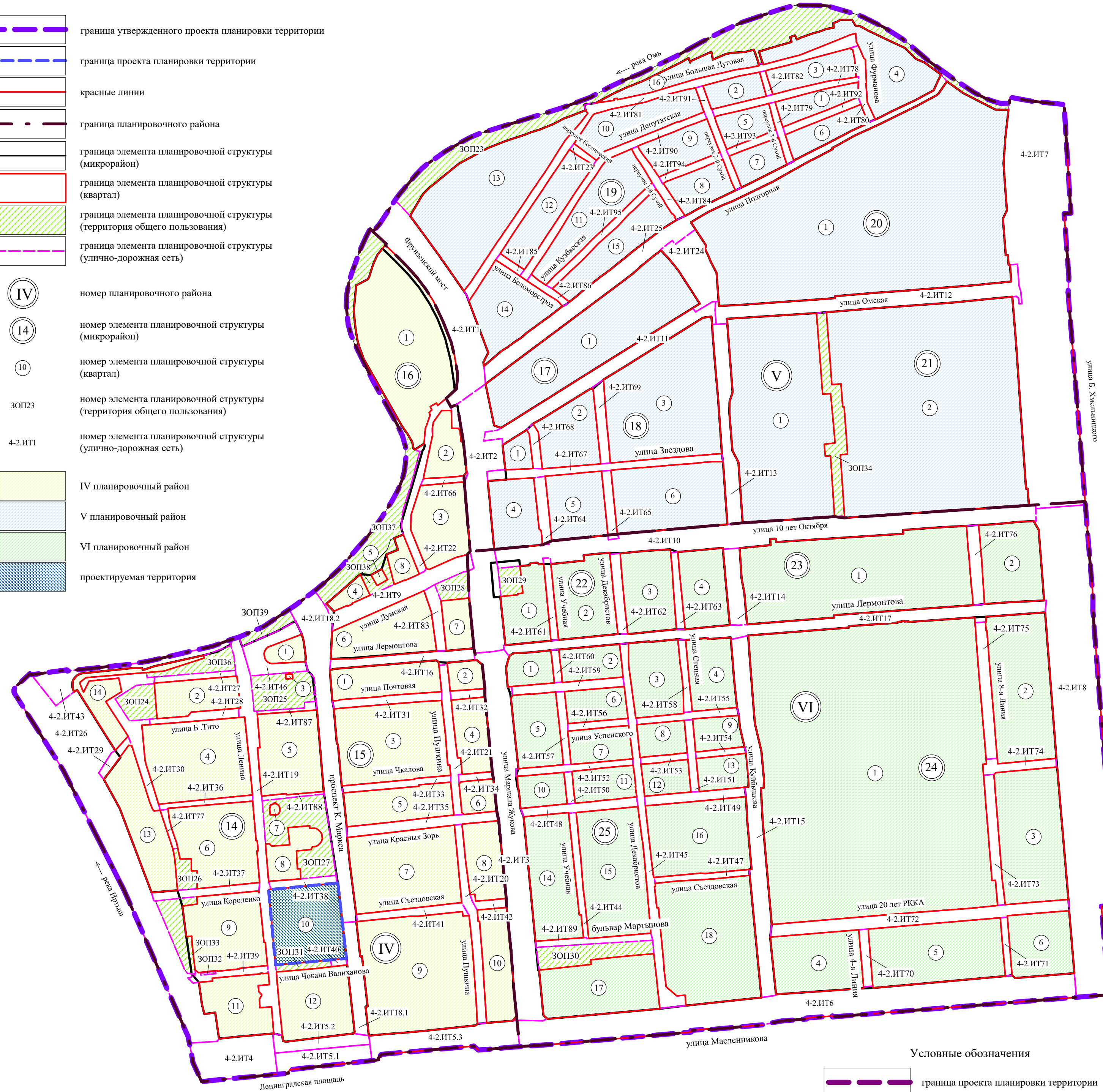
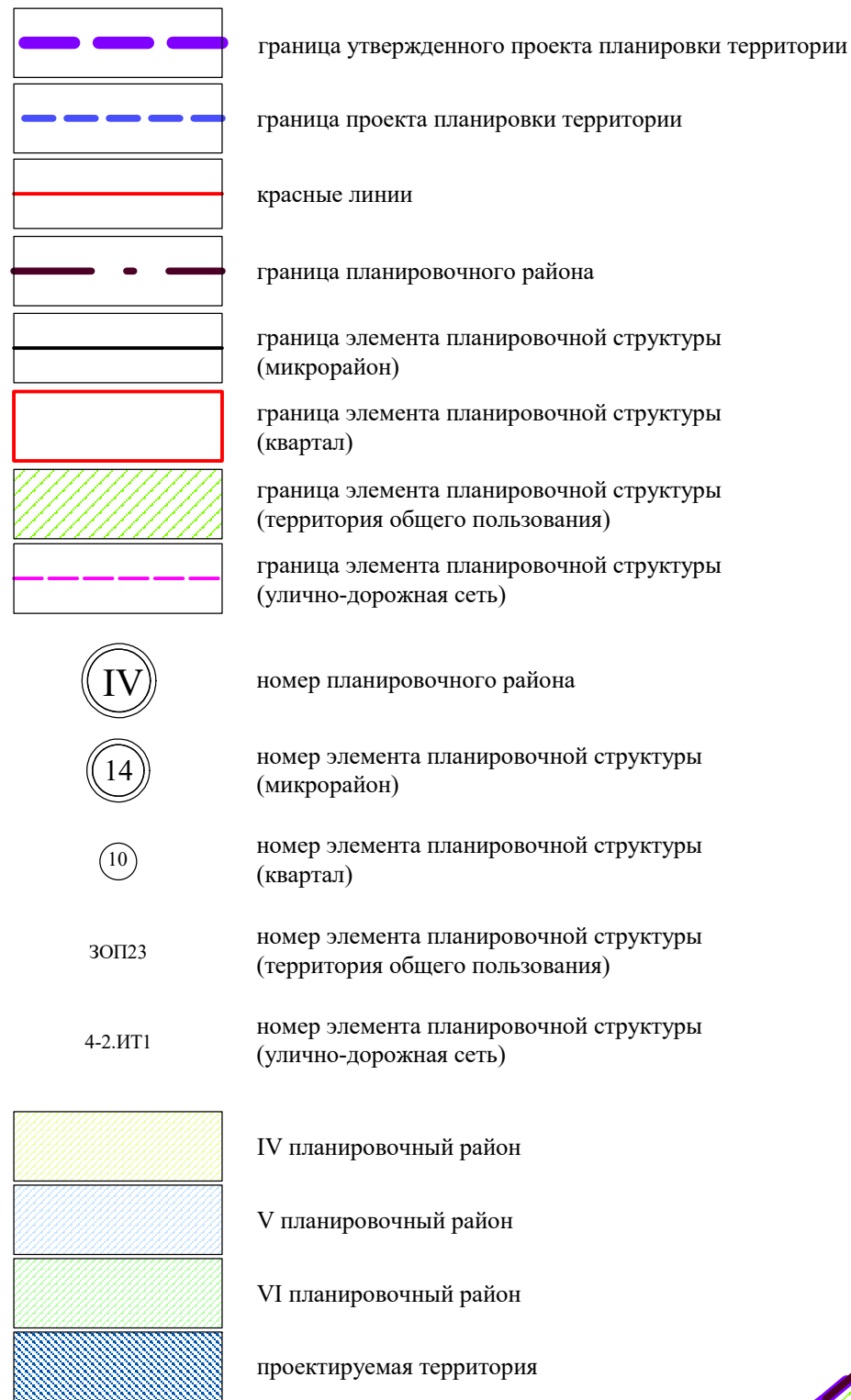
С.Н. Шелест

Чертеж планировки территории элемента планировочной структуры № 10 микрорайона № 14 планировочного района IV проекта планировки территории, расположенной в границах: левый берег реки Оми – улица Б. Хмельницкого – улица Масленникова – Ленинградская площадь – правый берег реки Иртыш в Центральном и Октябрьском административных округах города Омска

Приложение № 1
к постановлению Администрации города Омска
от 19 сентября 2023 года № 809-п

Схема расположения границ проектирования и элементов планировочной структуры проекта планировки территории,
расположенной в границах: левый берег реки Оми – улица Б. Хмельницкого – улица Масленникова – Ленинградская площадь –
правый берег реки Иртыш в Центральном и Октябрьском административных округах города Омска

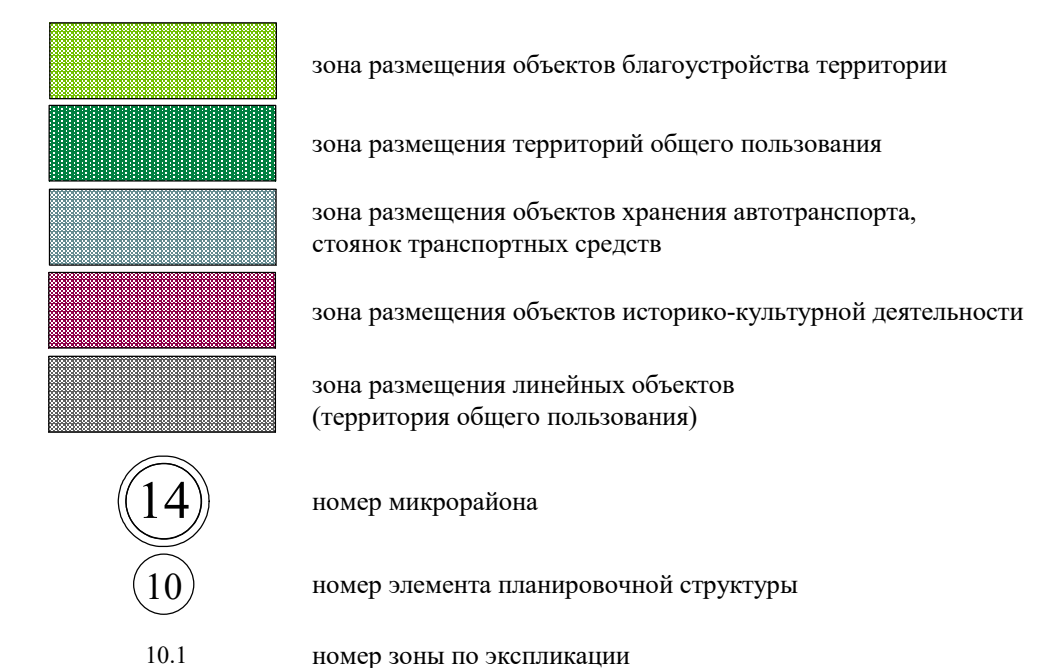
Условные обозначения



Экспликация зон элемента планировочной структуры № 10 микрорайона № 14 планировочного района IV

№ микрорайона	№ элемента планировочной структуры	№ зоны	Наименование зоны
14	10	10.1	Зона размещения среднеэтажной жилой застройки с объектами общественного питания, бытового обслуживания, делового управления, магазинами
		10.2	Зона размещения среднеэтажной жилой застройки
		10.3	Зона размещения среднеэтажной жилой застройки с объектами делового управления, бытового обслуживания, магазинами
		10.4	Зона размещения среднеэтажной жилой застройки с объектами делового управления, магазинами
		10.5	Зона размещения малоэтажной многоквартирной жилой застройки, среднеэтажной жилой застройки с объектами делового управления, бытового обслуживания, общественного питания, магазинами, территорий общего пользования
		10.6	Зона размещения объекта государственного управления, историко-культурной деятельности
		10.7	Зона размещения объекта историко-культурной деятельности
		10.8	Зона размещения объекта представительской деятельности, историко-культурной деятельности
		10.9	Зона размещения объектов среднего и высшего профессионального образования, историко-культурной деятельности, обеспечения занятий спортом в помещениях
		10.10	Зона планируемого размещения объектов среднего и высшего профессионального образования
		10.11	Зона размещения стоянки транспортных средств
		10.12	Зона размещения стоянки транспортных средств
		10.13	Зона планируемого размещения территорий общего пользования
		10.14	Зона планируемого размещения территорий общего пользования
		10.15	Зона размещения линейных объектов (территория общего пользования), объектов коммунального обслуживания
		10.16	Зона размещения объектов коммунального обслуживания
10.17	Зона размещения объектов коммунального обслуживания		
10.18	Зона размещения объектов хранения автотранспорта		
10.19	Зона размещения объектов хранения автотранспорта		
10.20	Зона размещения объектов хранения автотранспорта		
10.21	Зона размещения объектов хранения автотранспорта		
10.22	Зона размещения объектов хранения автотранспорта		
10.23	Зона размещения объектов хранения автотранспорта		
10.24	Зона размещения объектов делового управления		
10.25	Зона размещения объектов благоустройства территории		

Условные обозначения



Примечание:
1. Разработчик: бюджетное учреждение города Омска «Омскаrchитектура».
2. Заказчик: департамент архитектуры и градостроительства Администрации города Омска.
3. Проект планировки территории разработан на топографической съемке 1:500.

Приложение № 2
к постановлению Администрации города Омска
от 19 сентября 2023 года № 809-п

«Приложение № 3.6
к постановлению Администрации города Омска
от 16 февраля 2018 года № 201-п

ПОЛОЖЕНИЕ

об очередности планируемого развития территории элемента планировочной структуры № 10 микрорайона № 14 планировочного района IV проекта планировки территории, расположенной в границах: левый берег реки Оми – улица Б. Хмельницкого – улица Масленникова – Ленинградская площадь – правый берег реки Иртыш в Центральном и Октябрьском административных округах города Омска

Развитие территории элемента планировочной структуры № 10 микрорайона № 14 планировочного района IV проекта планировки территории, расположенной в границах: левый берег реки Оми – улица Б. Хмельницкого – улица Масленникова – Ленинградская площадь – правый берег реки Иртыш в Центральном и Октябрьском административных округах города Омска (далее – проектируемая территория), предусмотрено в соответствии со следующими этапами:

- 1) строительство объекта среднего профессионального образования;
- 2) реконструкция спортивного зала физкультурно-оздоровительного комплекса;
- 3) проведение работ по благоустройству сквера.

В составе первого и второго этапов развития проектируемой территории предусматривается:

- подготовка проектной документации на строительство объекта капитального строительства;
- получение разрешения на строительство объекта капитального строительства;
- проведение строительных работ с осуществлением строительного контроля и государственного надзора в случаях, предусмотренных законодательством Российской Федерации о градостроительной деятельности;
- получение разрешения на ввод объекта капитального строительства в эксплуатацию.

В составе третьего этапа развития проектируемой территории предусматривается:

- 1) подготовка эскизного предложения объекта благоустройства;
- 2) разработка рабочего проекта благоустройства с уточнением планировочных решений;

3) подготовка проектно-сметной документации объекта благоустройства.

Основные работы по благоустройству сквера:

- 1) подготовка территории;
- 2) обустройство пешеходных дорожек, малых архитектурных форм;
- 3) озеленение территории;
- 4) уборка территории.

Объекты, включенные в Программу комплексного развития систем коммунальной инфраструктуры муниципального образования городской округ город Омск Омской области на 2016 – 2025 годы, утвержденную Решением Омского городского Совета от 16 декабря 2015 года № 404 «Об утверждении Программы комплексного развития систем коммунальной инфраструктуры муниципального образования городской округ город Омск Омской области на 2016 – 2025 годы», в границах проектируемой территории отсутствуют.»



Чертеж межевания территории элемента планировочной структуры № 10 микрорайона № 14 планировочного района IV проекта планировки территории, расположенной в границах: левый берег реки Оми – улица Б. Хмельницкого – улица Масленникова – Ленинградская площадь – правый берег реки Оми в Центральном и Октябрьском административных округах города Омска

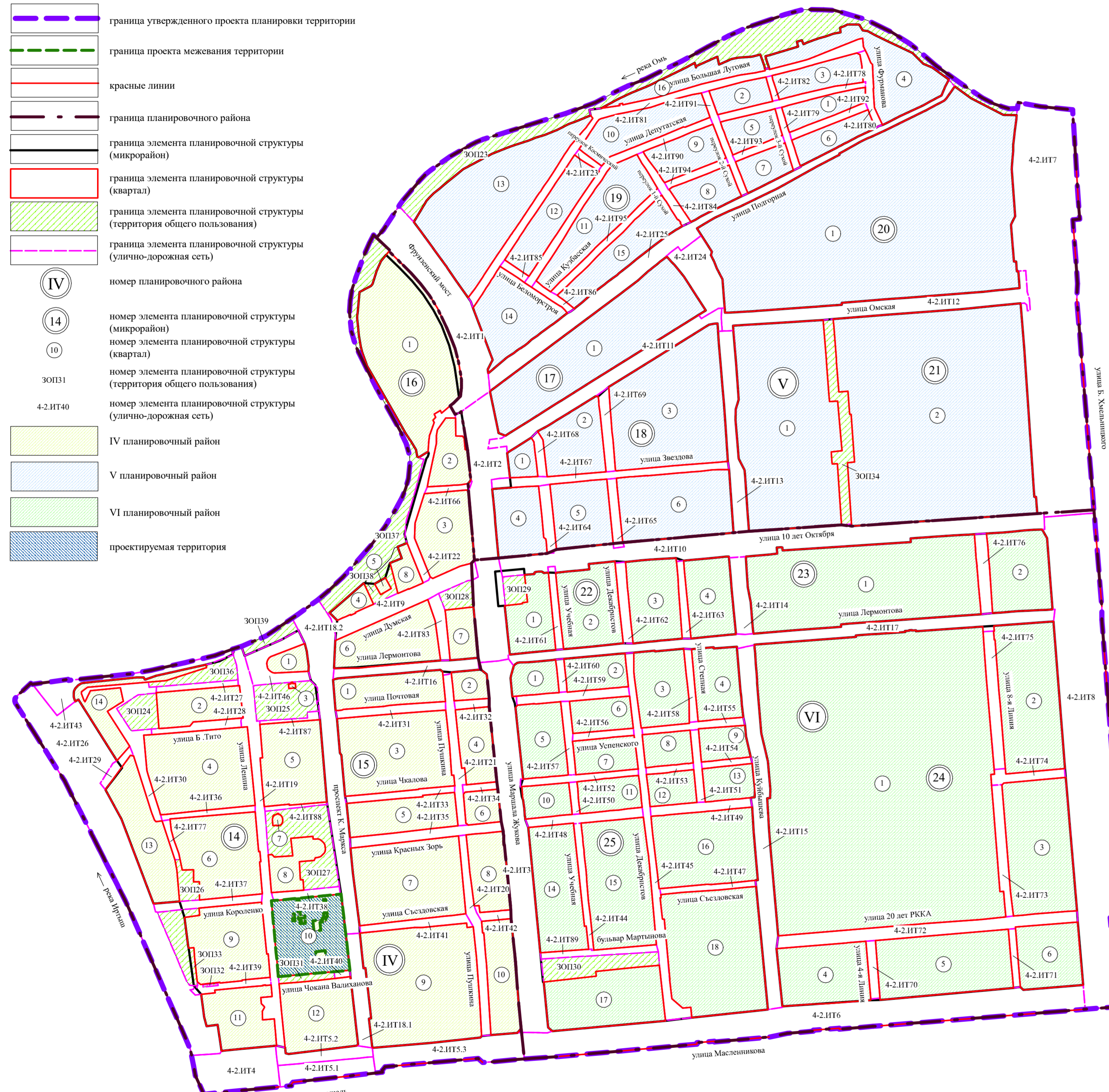
Схема расположения границ проектирования и элементов планировочной структуры проекта планировки территории, расположенной в границах: левый берег реки Оми – улица Б. Хмельницкого – улица Масленникова – Ленинградская площадь – правый берег реки Оми в Центральном и Октябрьском административных округах города Омска

1 этап образования земельных участков
Схема кадастрового плана территории
М 1:2000

2 этап образования земельных участков
Схема кадастрового плана территории
М 1:2000

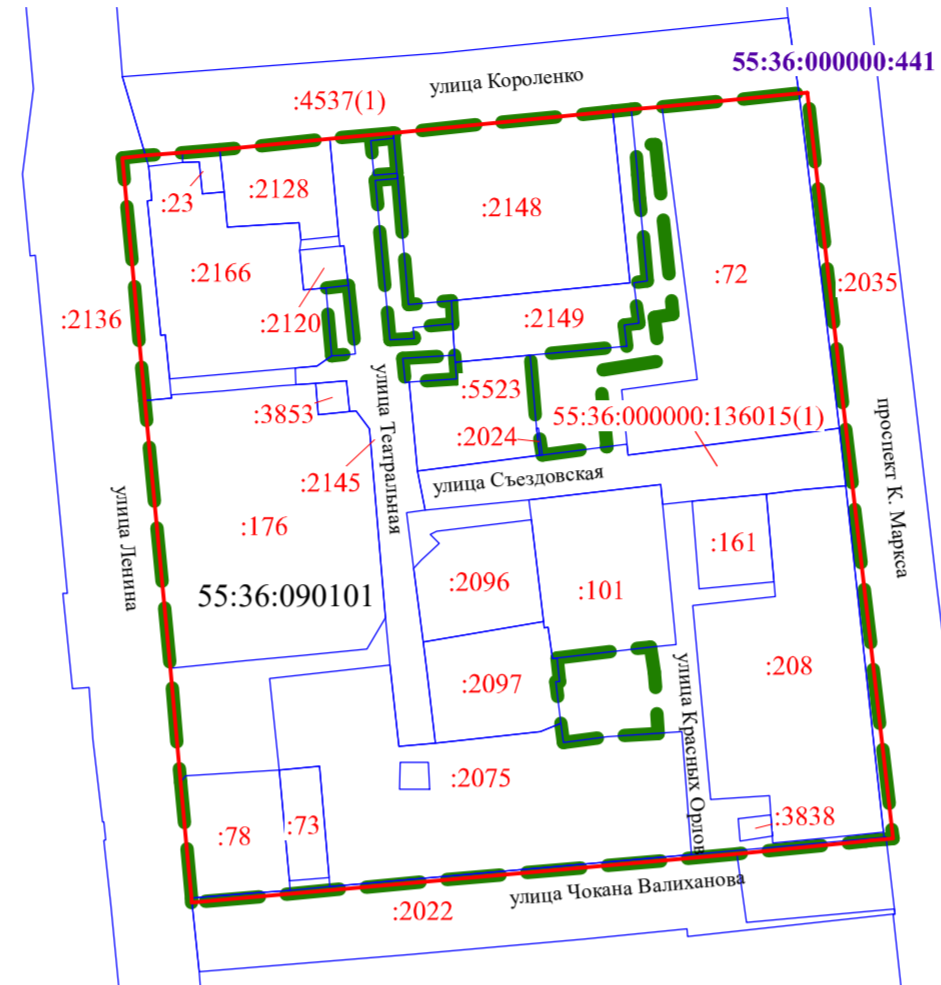
Условные обозначения

	граница утвержденного проекта планировки территории
	граница проекта межевания территории
	красные линии
	граница планировочного района
	граница элемента планировочной структуры (микрорайон)
	граница элемента планировочной структуры (территория общего пользования)
	граница элемента планировочной структуры (территория общего пользования)
	граница элемента планировочной структуры (улично-дорожная сеть)
	номер планировочного района
	номер элемента планировочной структуры (микрорайон)
	номер элемента планировочной структуры (квартал)
	номер элемента планировочной структуры (территория общего пользования)
	номер элемента планировочной структуры (улично-дорожная сеть)
	IV планировочный район
	V планировочный район
	VI планировочный район
	проектируемая территория



Условные обозначения

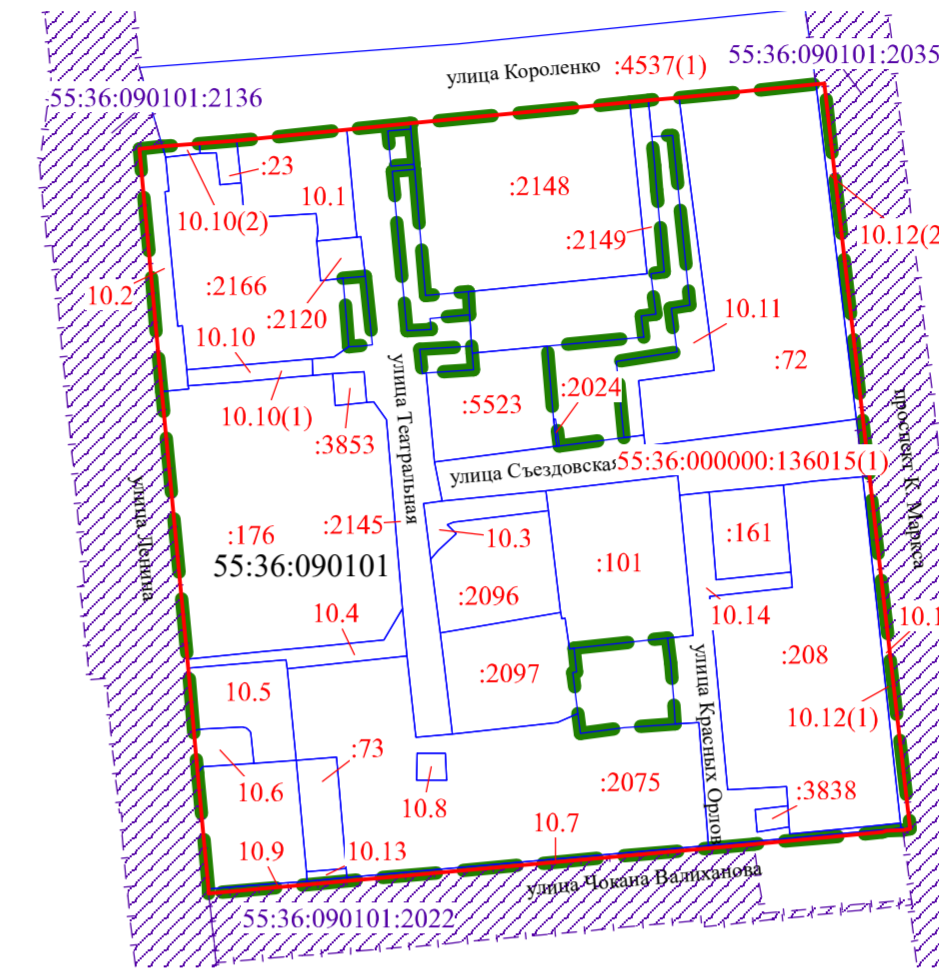
	граница проекта межевания территории
	красные линии
	земельные участки, учтенные в ЕГРН
	номер земельного участка, учтенного в ЕГРН (единого землепользования)
	номер кадастрового квартала



1 этап образования земельных участков

Условные обозначения

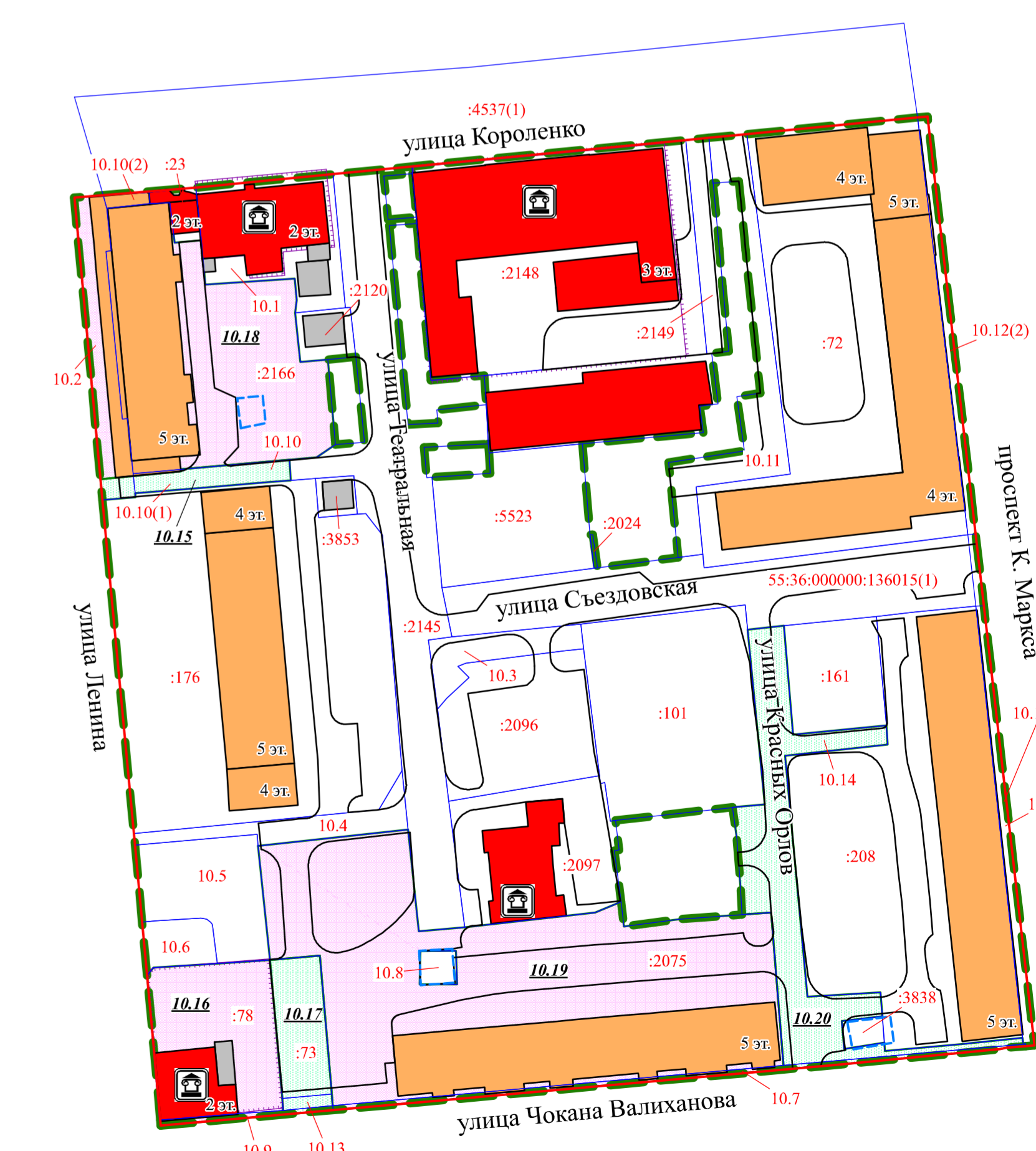
	граница проекта межевания территории
	красные линии
	земельные участки, учтенные в ЕГРН
	земельные участки с условными номерами, образованные на предыдущем этапе межевания территории
	многоконтурные земельные участки с условными номерами, образованные на предыдущем этапе межевания территории
	земельные участки, учтенные в ЕГРН, сохраняемые в измененных границах
	номер земельного участка, учтенного в ЕГРН (единого землепользования)
	номер кадастрового квартала



2 этап образования земельных участков

Условные обозначения

	граница проекта межевания территории
	красные линии
	проходы, проезды внутриквартальные
	земельные участки, учтенные в ЕГРН
	земельные участки с условными номерами, образованные на предыдущем этапе межевания территории
	многоконтурные земельные участки с условными номерами, образованные на предыдущем этапе межевания территории
	жилые здания
	общественные здания
	нежилые строения и сооружения
	существующие объекты коммунального обслуживания (газопольеры)
	объект культурного наследия
	граница территории объектов культурного наследия
	земельные участки, учтенные в ЕГРН, сохраняемые в измененных границах
	образуемые земельные участки
	образуемые земельные участки, которые после образования будут относиться к территории общего пользования
	номер образуемого земельного участка
	номер контура образуемого земельного участка
	номер земельного участка, учтенного в ЕГРН (единого землепользования)



Примечание:
1. Разработчик: бюджетное учреждение города Омска «Омскархитектура».
2. Заказчик: департамент архитектуры и градостроительства Администрации города Омска.
3. Координаты характерных точек определены аналитическим методом, средняя квадратическая погрешность местоположения характерных точек не более 0,10 м.

Приложение № 4
к постановлению Администрации города Омска
от 19 сентября 2023 года № 809-п

«Приложение № 5.1
к постановлению Администрации города Омска
от 30 мая 2017 года № 517-п

ПЕРЕЧЕНЬ И СВЕДЕНИЯ

о площади образуемых земельных участков, в том числе возможные способы их образования, в границах элемента планировочной структуры № 10 микрорайона № 14 планировочного района IV проекта планировки территории, расположенной в границах: левый берег реки Оми – улица Б. Хмельницкого – улица Масленникова – Ленинградская площадь – правый берег реки Иртыш в Центральном и Октябрьском административных округах города Омска

Номер земельного участка	Площадь земельного участка по проекту, кв. м	Способы образования земельного участка
1 этап		
10.1	688	Перераспределение земель, государственная собственность на которые не разграничена, и земельного участка с кадастровым номером 55:36:090101:2128
10.2	402	Раздел земельного участка с кадастровым номером 55:36:090101:2136 с сохранением исходного земельного участка в измененных границах
10.3	224	Из земель, государственная собственность на которые не разграничена
10.4	248	Из земель, государственная собственность на которые не разграничена
10.5	547	Из земель, государственная собственность на которые не разграничена
10.6	147	Из земель, государственная собственность на которые не разграничена
10.7	123	Раздел земельного участка с кадастровым номером 55:36:090101:2022 с сохранением исходного земельного участка в измененных границах
10.8	55	Из земель, государственная собственность

Номер земельного участка	Площадь земельного участка по проекту, кв. м	Способы образования земельного участка
		на которые не разграничена
10.9	39	Раздел земельного участка с кадастровым номером 55:36:090101:2022 с сохранением исходного земельного участка в измененных границах
10.10	168	Из земель, государственная собственность на которые не разграничена (многоконтурный, количество контуров – 2)
10.11	576	Из земель, государственная собственность на которые не разграничена
10.12	358	Раздел с сохранением в измененных границах земельного участка единого землепользования 55:36:000000:441 (обособленного (условного) земельного участка с кадастровым номером 55:36:090101:2035, входящего в единое землепользование) (многоконтурный, количество контуров – 2)
10.13	26	Из земель, государственная собственность на которые не разграничена
10.14	1017	Из земель, государственная собственность на которые не разграничена
2 этап		
10.15	170	Перераспределение земельного участка с кадастровым номером 55:36:090101:2166 и земельных участков с условными номерами 10.2, 10.10, образованных на предыдущем этапе межевания территории
10.16	870	Перераспределение земельных участков с кадастровыми номерами 55:36:090101:73, 55:36:090101:78 и земельных участков с условными номерами 10.9, 10.13, образованных на предыдущем этапе межевания территории
10.17	349	Перераспределение земельных участков с кадастровыми номерами 55:36:090101:73, 55:36:090101:78 и земельных участков с условными номерами 10.9, 10.13, образованных на предыдущем этапе межевания

Номер земельного участка	Площадь земельного участка по проекту, кв. м	Способы образования земельного участка
		территории
10.18	2303	Перераспределение земельного участка с кадастровым номером 55:36:090101:2166 и земельных участков с условными номерами 10.2, 10.10, образованных на предыдущем этапе межевания территории
10.19	4081	Перераспределение земельного участка с кадастровым номером 55:36:090101:2075 и земельных участков с условными номерами 10.7, 10.14, образованных на предыдущем этапе межевания территории
10.20	1054	Перераспределение земельного участка с кадастровым номером 55:36:090101:2075 и земельных участков с условными номерами 10.7, 10.14, образованных на предыдущем этапе межевания территории

Приложение № 5
к постановлению Администрации города Омска
от 19 сентября 2023 года № 809-п

«Приложение № 5.2
к постановлению Администрации города Омска
от 30 мая 2017 года № 517-п

ПЕРЕЧЕНЬ И СВЕДЕНИЯ

о площади образуемых земельных участков, которые будут отнесены к территориям общего пользования или имуществу общего пользования, в том числе в отношении которых предполагаются резервирование и (или) изъятие для государственных или муниципальных нужд, в границах элемента планировочной структуры № 10 микрорайона № 14 планировочного района IV проекта планировки территории, расположенной в границах: левый берег реки Оми – улица Б. Хмельницкого – улица Масленникова – Ленинградская площадь – правый берег реки Иртыш в Центральном и Октябрьском административных округах города Омска

Номер земельного участка	Площадь земельного участка по проекту, кв. м
1 этап	
10.3	224
10.4	248
10.11	576
10.12	358
2 этап	
10.15	170
10.17	349
10.20	1054

»

Приложение № 6
к постановлению Администрации города Омска
от 19 сентября 2023 года № 809-п

«Приложение № 5.3
к постановлению Администрации города Омска
от 30 мая 2017 года № 517-п

СВЕДЕНИЯ

о видах разрешенного использования образуемых земельных участков в соответствии с проектом планировки территории в границах элемента планировочной структуры № 10 микрорайона № 14 планировочного района IV проекта планировки территории, расположенной в границах: левый берег реки Оми – улица Б. Хмельницкого – улица Масленникова – Ленинградская площадь – правый берег реки Иртыш в Центральном и Октябрьском административных округах города Омска

Номер земельного участка	Вид разрешенного использования
1 этап	
10.1	Историко-культурная деятельность (код 9.3), государственное управление (код 3.8.1)
10.2	Коммунальное обслуживание (код 3.1)
10.3	Земельные участки (территории) общего пользования (код 12.0), коммунальное обслуживание (код 3.1)
10.4	Земельные участки (территории) общего пользования (код 12.0), коммунальное обслуживание (код 3.1)
10.5	Стоянка транспортных средств (код 4.9.2)
10.6	Благоустройство территории (код 12.0.2)
10.7	Коммунальное обслуживание (код 3.1)
10.8	Коммунальное обслуживание (код 3.1)
10.9	Коммунальное обслуживание (код 3.1)
10.10	Коммунальное обслуживание (код 3.1)
10.11	Земельные участки (территории) общего пользования (код 12.0)
10.12	Земельные участки (территории) общего пользования (код 12.0)
10.13	Коммунальное обслуживание (код 3.1)
10.14	Коммунальное обслуживание (код 3.1)

Номер земельного участка	Вид разрешенного использования
2 этап	
10.15	Земельные участки (территории) общего пользования (код 12.0), коммунальное обслуживание (код 3.1)
10.16	Историко-культурная деятельность (код 9.3), представительская деятельность (код 3.8.2)
10.17	Земельные участки (территории) общего пользования (код 12.0)
10.18	Среднеэтажная жилая застройка (код 2.5)
10.19	Среднеэтажная жилая застройка (код 2.5)
10.20	Земельные участки (территории) общего пользования (код 12.0), коммунальное обслуживание (код 3.1)

Приложение № 7
к постановлению Администрации города Омска
от 19 сентября 2023 года № 809-п

«Приложение № 5.4
к постановлению Администрации города Омска
от 30 мая 2017 года № 517-п

ПЕРЕЧЕНЬ

координат характерных точек границ проекта межевания территории
в границах элемента планировочной структуры № 10
микрорайона № 14 планировочного района IV проекта планировки
территории, расположенной в границах: левый берег реки Оми –
улица Б. Хмельницкого – улица Масленникова – Ленинградская площадь –
правый берег реки Иртыш в Центральном и Октябрьском
административных округах города Омска

Номер точки	X	Y
1	482396.75	2163310.11
2	482397.98	2163310.03
3	482412.12	2163308.78
4	482428.67	2163307.28
5	482458.75	2163304.45
6	482529.58	2163297.74
7	482593.74	2163291.79
8	482594.29	2163297.91
9	482595.92	2163317.57
10	482598.73	2163346.69
11	482600.36	2163363.47
12	482605.99	2163421.55
13	482606.47	2163426.48
14	482607.25	2163434.50
15	482610.78	2163470.82
16	482610.98	2163472.90
17	482507.18	2163484.86
18	482413.80	2163495.62
19	482413.60	2163493.77
20	482413.29	2163489.46
21	482413.08	2163488.36
22	482409.76	2163454.29
1	482396.75	2163310.11
23	482559.97	2163351.51

Номер точки	X	Y
24	482541.82	2163353.43
25	482541.33	2163347.21
26	482559.40	2163345.60
23	482559.97	2163351.51
27	482598.88	2163363.60
28	482589.62	2163364.43
29	482589.11	2163358.41
30	482598.33	2163357.51
27	482598.88	2163363.60
31	482461.55	2163406.68
32	482464.33	2163431.52
33	482457.73	2163432.41
34	482447.52	2163433.17
35	482441.57	2163433.48
36	482440.61	2163420.05
37	482439.08	2163408.45
38	482444.26	2163407.83
39	482455.14	2163406.42
40	482455.30	2163407.42
31	482461.55	2163406.68
41	482588.30	2163364.54
42	482554.98	2163367.50
43	482555.97	2163378.81
44	482549.78	2163379.20
45	482548.75	2163368.74
46	482545.92	2163368.95
47	482545.57	2163362.62
48	482587.82	2163358.64
41	482588.30	2163364.54
49	482543.91	2163425.29
50	482549.50	2163424.55
51	482549.95	2163428.40
52	482556.67	2163427.61
53	482560.66	2163427.05
54	482561.13	2163430.71
55	482574.88	2163429.40
56	482582.90	2163428.67

Номер точки	X	Y
57	482589.33	2163428.08
58	482596.84	2163427.38
59	482597.23	2163432.82
60	482589.18	2163433.69
61	482582.57	2163434.32
62	482552.30	2163437.45
63	482551.53	2163432.46
64	482539.97	2163434.03
65	482537.53	2163417.92
66	482517.39	2163419.97
67	482515.19	2163402.87
68	482522.21	2163401.89
69	482522.22	2163401.29
70	482541.53	2163399.66
49	482543.91	2163425.29
71	482541.54	2163379.70
72	482539.61	2163379.82
73	482535.24	2163380.12
74	482534.39	2163367.70
75	482534.32	2163366.65
76	482540.76	2163366.04
71	482541.54	2163379.70

Чертеж межевания территории элемента планировочной структуры № 10 микрорайона № 14 планировочного района IV проекта планировки территории, расположенной в границах: левый берег реки Оми – улица Б. Хмельницкого – улица Масленникова – Ленинградская площадь – правый берег реки Оми в Центральном и Октябрьском административных округах города Омска (прилагается). »