



ПОСТАНОВЛЕНИЕ АДМИНИСТРАЦИИ ГОРОДА ОМСКА

от 11 февраля 2026 года № 70-п

О внесении изменений в постановление Администрации города Омска
от 18 декабря 2023 года № 1081-п

Руководствуясь Федеральными законами «Об общих принципах организации местного самоуправления в Российской Федерации», «Об общих принципах организации местного самоуправления в единой системе публичной власти», Уставом города Омска, постановляю:

1. Внести в постановление Администрации города Омска от 18 декабря 2023 года № 1081-п «Об утверждении схемы размещения гаражей, являющихся некапитальными сооружениями, и мест стоянки технических или других средств передвижения инвалидов вблизи их места жительства на территории Октябрьского административного округа города Омска» следующие изменения:

1) приложение № 1 «Схема размещения гаражей, являющихся некапитальными сооружениями, и мест стоянки технических или других средств передвижения инвалидов вблизи их места жительства на территории Октябрьского административного округа города Омска» дополнить строками 326 – 841 согласно приложению № 1 к настоящему постановлению;

2) в приложении № 2 «Графическая часть схемы размещения гаражей, являющихся некапитальными сооружениями, и мест стоянки технических или других средств передвижения инвалидов вблизи их места жительства на территории Октябрьского административного округа города Омска»:

- раздел 5 изложить в новой редакции согласно приложению № 2 к настоящему постановлению;

- дополнить разделами 24 – 28 согласно приложению № 3 к настоящему постановлению.

2. Департаменту информационной политики Администрации города Омска официально опубликовать настоящее постановление и разместить его на официальном сайте Администрации города Омска в информационно-телекоммуникационной сети «Интернет».

Мэр города Омска

С.Н. Шелест

<<

[illegible]

345	Улица Харьковская, дом 15 (раздел 24 графической части схемы: номер X15-6)	гараж	21	21	государственная собственность не разграничена	планируемое
346	Улица Харьковская, дом 15 (раздел 24 графической части схемы: номер X15-7)	гараж	21	21	государственная собственность не разграничена	планируемое
347	Улица 4-я Транспортная, дом 36 А (раздел 25 графической части схемы: номер 4Т36А11)	гараж	20, 4	20, 4	государственная собственность не разграничена	планируемое
348	Улица 4-я Транспортная, дом 36 А (раздел 25 графической части схемы: номер 4Т36А12)	гараж	20, 4	20, 4	государственная собственность не разграничена	планируемое
349	Улица 4-я Транспортная, дом 36 А (раздел 25 графической части схемы: номер 4Т36А13)	гараж	20, 4	20, 4	государственная собственность не разграничена	планируемое
350	Улица 4-я Транспортная, дом 36 А (раздел 25 графической части схемы: номер 4Т36А14)	гараж	20, 4	20, 4	государственная собственность не разграничена	планируемое
351	Улица 4-я Транспортная, дом 36 А (раздел 25 графической части схемы: номер 4Т36А15)	гараж	20, 4	20, 4	государственная собственность не разграничена	планируемое
352	Улица 4-я Транспортная, дом 36 А (раздел 25 графической части схемы: номер 4Т36А16)	гараж	20, 4	20, 4	государственная собственность не разграничена	планируемое
353	Улица 4-я Транспортная, дом 36 А (раздел 25 графической части схемы: номер 4Т36А17)	гараж	20, 4	20, 4	государственная собственность не разграничена	планируемое
354	Улица 4-я Транспортная, дом 36 А (раздел 25 графической части схемы: номер 4Т36А18)	гараж	20, 4	20, 4	государственная собственность не разграничена	планируемое
355	Улица 4-я Транспортная, дом 36 А (раздел 25 графической части схемы: номер 4Т36А19)	гараж	20, 4	20, 4	государственная собственность не разграничена	планируемое
356	Улица 4-я Транспортная, дом 36 А (раздел 25 графической части схемы: номер 4Т36А20)	гараж	20, 4	20, 4	государственная собственность не разграничена	планируемое
357	Улица Новосибирская – улица 17-я Рабочая – улица Харьковская – улица 18-я Рабочая (раздел 26 графической части схемы: номер X-404)	гараж	20	20	государственная собственность не разграничена	существующий
358	Улица Новосибирская – улица 17-я Рабочая – улица Харьковская – улица 18-я Рабочая (раздел 26 графической части схемы: номер X-405)	гараж	19	19	государственная собственность не разграничена	существующий
359	Улица Новосибирская – улица 17-я Рабочая – улица Харьковская – улица 18-я Рабочая (раздел 26	гараж	18	18	государственная собственность не разграничена	существующий

[illegible]

[illegible]

[illegible]

[illegible]

[illegible]

[illegible]

[illegible]

[illegible]

834	Улица Харьковская – улица 17-я Рабочая, дом 13 (раздел 28 графической части схемы: номер X-620)	гараж	20	20	государственная собственность не разграничена	существующий
835	Улица Харьковская – улица 17-я Рабочая, дом 13 (раздел 28 графической части схемы: номер X-621)	гараж	22	22	государственная собственность не разграничена	существующий
836	Улица Харьковская – улица 17-я Рабочая, дом 13 (раздел 28 графической части схемы: номер X-622)	гараж	18	18	государственная собственность не разграничена	существующий
837	Улица Харьковская – улица 17-я Рабочая, дом 13 (раздел 28 графической части схемы: номер X-623)	гараж	18	18	государственная собственность не разграничена	существующий
838	Улица Харьковская – улица 17-я Рабочая, дом 13 (раздел 28 графической части схемы: номер X-624)	гараж	23	23	государственная собственность не разграничена	существующий
839	Улица Харьковская – улица 17-я Рабочая, дом 13 (раздел 28 графической части схемы: номер X-625)	гараж	18	18	государственная собственность не разграничена	существующий
840	Улица Харьковская – улица 17-я Рабочая, дом 13 (раздел 28 графической части схемы: номер X-626)	гараж	18	18	государственная собственность не разграничена	существующий
841	Улица Харьковская – улица 17-я Рабочая, дом 13 (раздел 28 графической части схемы: номер X-628)	гараж	21	21	государственная собственность не разграничена	существующий

»

Приложение № 2
к постановлению Администрации города Омска
от 11 февраля 2026 года № 70-п

«РАЗДЕЛ 5
(адресный ориентир: улица Берникова, дом 18)



1:500

Условные обозначения:

- Границы земельных участков
- Дороги
- Места размещения гаражей согласно схеме
- Капитальные гаражи
- Грунт
- Здания
- Зеленые насаждения
- Ранее размещенные гаражи

»

Приложение № 3
к постановлению Администрации города Омска
от 11 февраля 2026 года № 70-п

«РАЗДЕЛ 24
(адресный ориентир: улица Харьковская, дом 15)



1:500

Условные обозначения:

- | | |
|--|---|
| | Границы земельных участков |
| | Дороги |
| | Места размещения гаражей согласно схеме |
| | Грунт |
| | Здания |
| | Зеленые насаждения |

РАЗДЕЛ 25
(адресный ориентир: улица 4-я Транспортная, дом 36 А)



1:500

Условные обозначения

- Границы земельных участков
- Грунт
- Ранее размещенные гаражи
- 4Т36А11 Места размещения гаражей согласно схеме
- Ранее согласованные места под размещение гаражей
- Зеленые насаждения
- Дорога








РАЗДЕЛ 26

(адресный ориентир: улица Новосибирская – улица 17-я Рабочая – улица Харьковская – улица 18-я Рабочая)



1:1000

Условные обозначения:

	Границы земельных участков		Здания
	Дороги		Зеленые насаждения
	Ранее размещенные гаражи		Места размещения гаражей согласно схеме
	Грунт		








РАЗДЕЛ 27

(адресный ориентир: улица Хабаровская – улица 17-я Рабочая – улица Новосибирская – улица 18-я Рабочая)



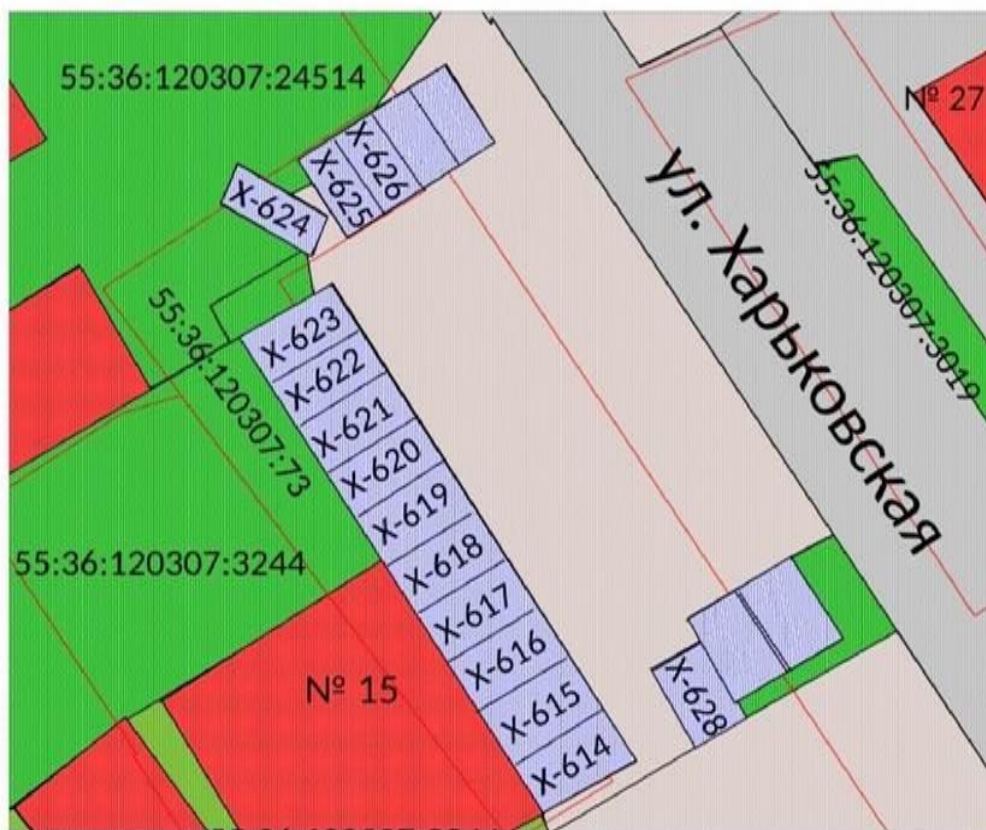
1:1000

Условные обозначения:

	Границы земельных участков		Здания
	Дороги		Зеленые насаждения
	Ранее размещенные гаражи		Места размещения гаражей согласно схеме
	Грунт		








РАЗДЕЛ 28

(адресный ориентир: улица Харьковская – улица 17-я Рабочая, дом 13)



1:500

Условные обозначения:

	Границы земельных участков
	Дороги
	Ранее размещенные гаражи
	Грунт
	Здания
	Зеленые насаждения
	Места размещения гаражей согласно схеме

»