



# ПОСТАНОВЛЕНИЕ АДМИНИСТРАЦИИ ГОРОДА ОМСКА

от 25 июля 2024 года № 581-п

О внесении изменений в постановление Администрации города Омска от 15 ноября 2023 года № 975-п «Об утверждении схемы размещения гаражей, являющихся некапитальными сооружениями, и мест стоянки технических или других средств передвижения инвалидов вблизи их места жительства на территории Центрального административного округа города Омска»

В соответствии со статьей 39.36-1 Земельного кодекса Российской Федерации, постановлениями Правительства Омской области от 31 августа 2021 года № 372-п «Об утверждении Порядка использования земель или земельных участков, находящихся в государственной или муниципальной собственности, для возведения гражданами гаражей, являющихся некапитальными сооружениями, либо для стоянки технических или других средств передвижения инвалидов вблизи их места жительства», от 7 декабря 2022 года № 694-п «О мерах по реализации положений статьи 39.36-1 Земельного кодекса Российской Федерации», постановлением Администрации города Омска от 12 мая 2023 года № 448-п «О разработке схем размещения гаражей, являющихся некапитальными сооружениями, и мест стоянки технических или других средств передвижения инвалидов вблизи их места жительства на территории города Омска», руководствуясь Федеральным законом «Об общих принципах организации местного самоуправления в Российской Федерации», Уставом города Омска, постановляю:

1. Внести в постановление Администрации города Омска от 15 ноября 2023 года № 975-п «Об утверждении схемы размещения гаражей, являющихся некапитальными сооружениями, и мест стоянки технических или других средств передвижения инвалидов вблизи их места жительства на территории Центрального административного округа города Омска» следующие изменения:


1) приложение № 1 «Схема размещения гаражей, являющихся некапитальными сооружениями, и мест стоянки технических или других средств передвижения инвалидов вблизи их места жительства на территории Центрального административного округа города Омска» дополнить строками 24 – 43 согласно приложению № 1 к настоящему постановлению;

2) приложение № 2 «Графическая часть схемы размещения гаражей, являющихся некапитальными сооружениями, и мест стоянки технических или других средств передвижения инвалидов вблизи их места жительства

на территории Центрального административного округа города Омска» дополнить разделами 8 – 10 согласно приложению № 2 к настоящему постановлению.

2. Департаменту информационной политики Администрации города Омска официально опубликовать настоящее постановление и разместить его на официальном сайте Администрации города Омска в информационно-телекоммуникационной сети «Интернет».

Мэр города Омска

A handwritten signature in black ink, consisting of several overlapping, sweeping strokes that form a cursive, elongated shape.

С.Н. Шелест

Приложение № 1  
к постановлению Администрации города Омска  
от 25 июля 2024 года № 581-п

«

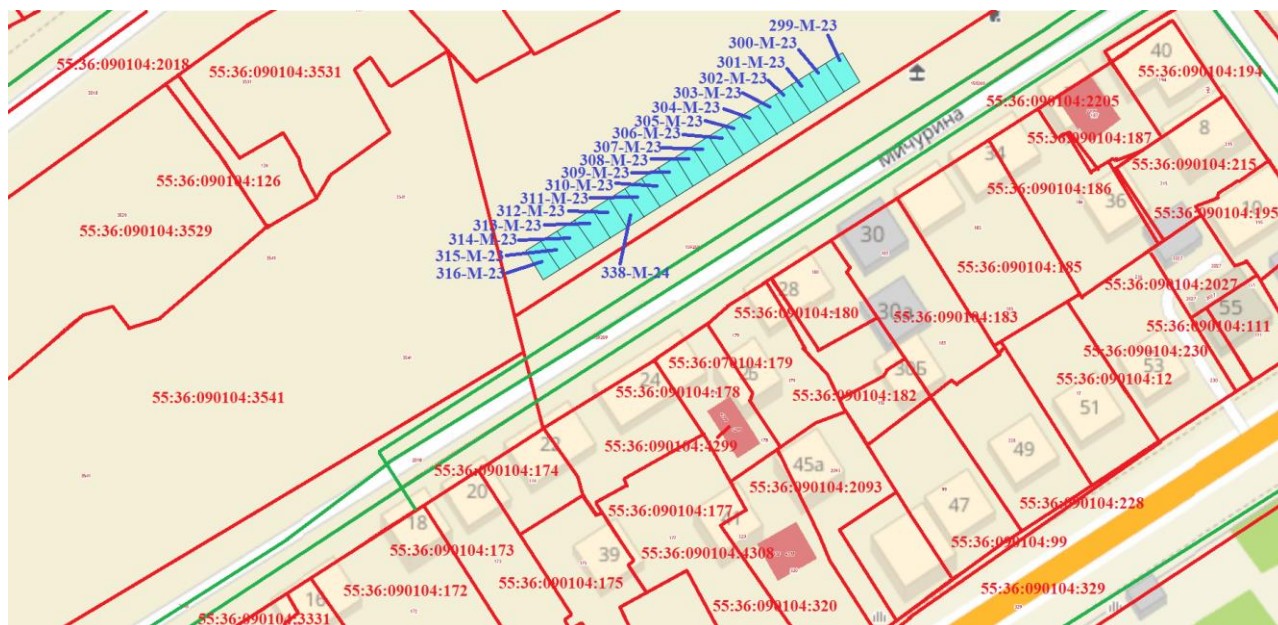
24	улица Мичурина, дом 30 (раздел № 8 графической части схемы: номер 299-М-23)	гараж	20	20	государственная собственность не разграничена	перспективное
25	улица Мичурина, дом 30 (раздел № 8 графической части схемы: номер 300-М-23)	гараж	20	20	государственная собственность не разграничена	перспективное
26	улица Мичурина, дом 30 (раздел № 8 графической части схемы: номер 301-М-23)	гараж	20	20	государственная собственность не разграничена	перспективное
27	улица Мичурина, дом 30 (раздел № 8 графической части схемы: номер 302-М-23)	гараж	20	20	государственная собственность не разграничена	перспективное
28	улица Мичурина, дом 30 (раздел № 8 графической части схемы: номер 303-М-23)	гараж	20	20	государственная собственность не разграничена	перспективное
29	улица Мичурина, дом 30 (раздел № 8 графической части схемы: номер 304-М-23)	гараж	20	20	государственная собственность не разграничена	перспективное
30	улица Мичурина, дом 30 (раздел № 8 графической части схемы: номер 305-М-23)	гараж	20	20	государственная собственность не разграничена	перспективное

31	улица Мичурина, дом 30 (раздел № 8 графической части схемы: номер 306-М-23)	гараж	20	20	государственная собственность не разграничена	перспективное
32	улица Мичурина, дом 30 (раздел № 8 графической части схемы: номер 307-М-23)	гараж	20	20	государственная собственность не разграничена	перспективное
33	улица Мичурина, дом 30 (раздел № 8 графической части схемы: номер 308-М-23)	гараж	20	20	государственная собственность не разграничена	перспективное
32	улица Мичурина, дом 30 (раздел № 8 графической части схемы: номер 309-М-23)	гараж	20	20	государственная собственность не разграничена	перспективное
34	улица Мичурина, дом 30 (раздел № 8 графической части схемы: номер 310-М-23)	гараж	20	20	государственная собственность не разграничена	перспективное
35	улица Мичурина, дом 30 (раздел № 8 графической части схемы: номер 311-М-23)	гараж	20	20	государственная собственность не разграничена	перспективное
36	улица Мичурина, дом 30 (раздел № 8 графической части схемы: номер 312-М-23)	гараж	20	20	государственная собственность не разграничена	перспективное
37	улица Мичурина, дом 30 (раздел № 8 графической части схемы: номер 313-М-23)	гараж	20	20	государственная собственность не разграничена	перспективное

38	улица Мичурина, дом 30 (раздел № 8 графической части схемы: номер 314-М-23)	гараж	20	20	государственная собственность не разграничена	перспективное
39	улица Мичурина, дом 30 (раздел № 8 графической части схемы: номер 315-М-23)	гараж	20	20	государственная собственность не разграничена	перспективное
40	улица Мичурина, дом 30 (раздел № 8 графической части схемы: номер 316-М-23)	гараж	20	20	государственная собственность не разграничена	перспективное
41	улица Мичурина, дом 30 (раздел № 8 графической части схемы: номер 338-М-24)	гараж	18	18	государственная собственность не разграничена	перспективное
42	улица Яковлева, дом 2 (раздел № 9 графической части схемы: номер 326С-Я-24)	место стоянки	18	18	государственная собственность не разграничена	существующий
43	улица 1-я Производственная, дом 16 (раздел № 10 графической части схемы: номер 331-1П-24)	гараж	18	18	государственная собственность не разграничена	перспективное





РАЗДЕЛ № 8  
(адресный ориентир: улица Мичурина, дом 30)

«

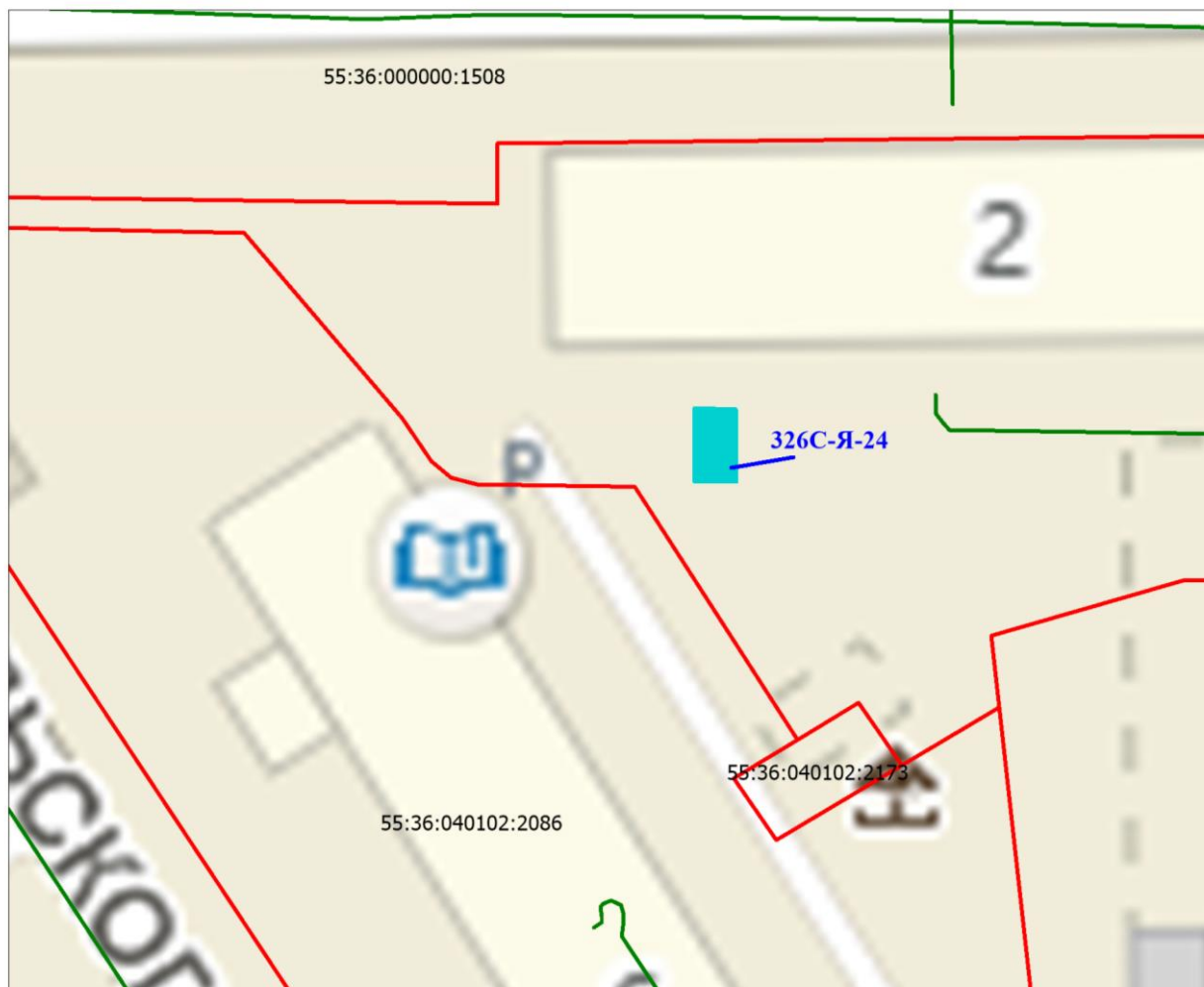


Масштаб 1:500

Условные обозначения





	Планируемый к размещению гараж
	Границы земельных участков, сведения о которых внесены в Единый государственный реестр недвижимости
2-27С-23	Нумерация мест под гаражом согласно схеме
	Здания, сведения о котором внесены в Единый государственный реестр недвижимости
55:36:090104:126	Кадастровый номер объекта недвижимости, учтенного в Едином государственном реестре недвижимости
	Граница охранной зоны, зоны с особыми условиями использования территории

РАЗДЕЛ № 9  
(адресный ориентир: улица Яковлева, дом 2)

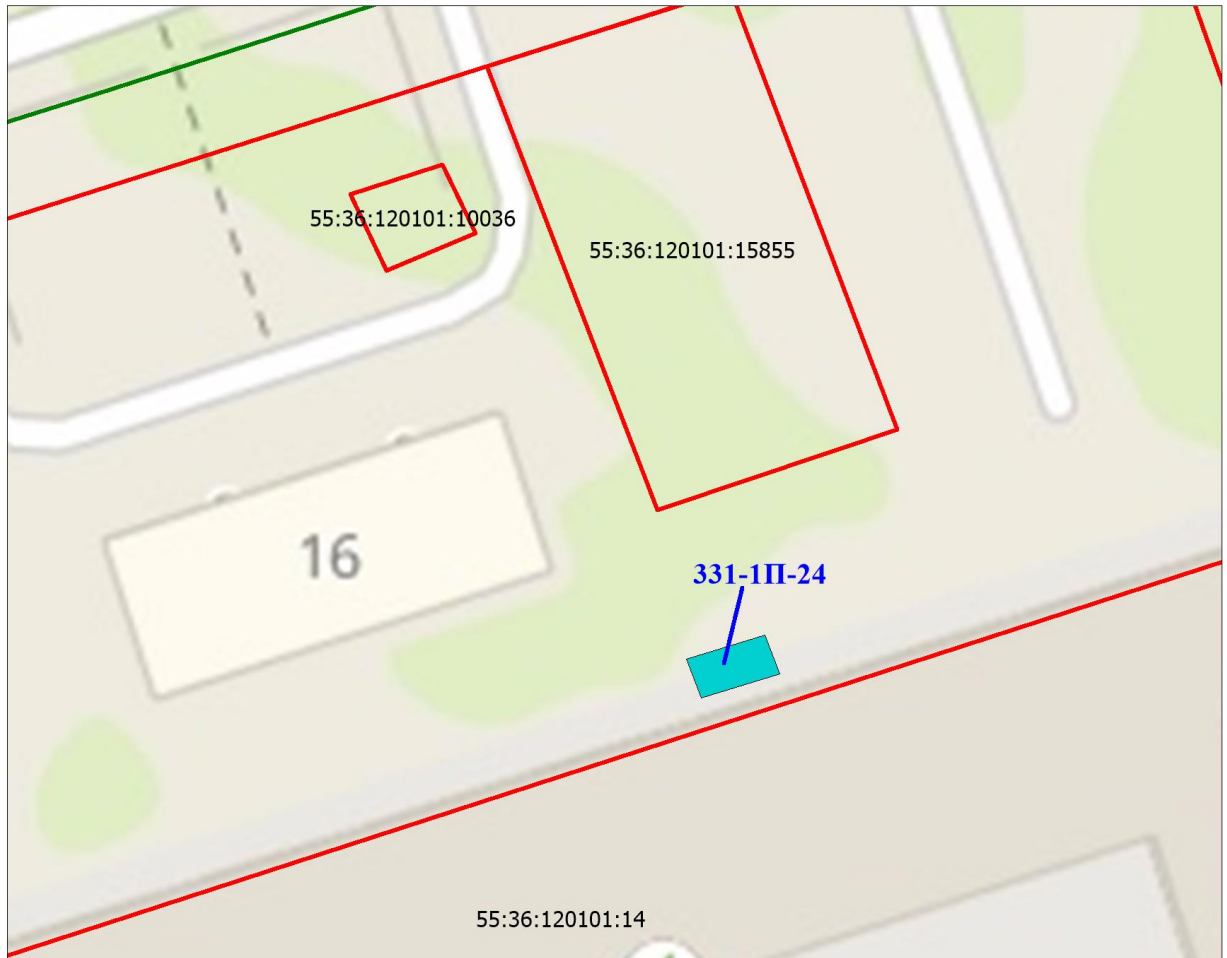


Масштаб 1:500

Условные обозначения





- |   |   |
|---|---|
|  | Место стоянки технического или другого средства передвижения инвалида                               |
|  | Границы земельных участков, сведения о которых внесены в Единый государственный реестр недвижимости |
| 326С-Я-24   | Нумерация мест под гаражом согласно схеме   |
|  | Здания, сведения о котором внесены в Единый государственный реестр недвижимости                     |
| 55:36:0   | Кадастровый номер объекта недвижимости, учтенного в Едином государственном реестре недвижимости     |
|  | Граница охранной зоны, зоны с особыми условиями использования территории                            |

РАЗДЕЛ № 10  
(адресный ориентир: улица 1-я Производственная, дом 16)



Масштаб 1:500

Условные обозначения

	Планируемый к размещению гараж
	Границы земельных участков, сведения о которых внесены в Единый государственный реестр недвижимости
331-1П-24	Нумерация мест под гаражом согласно схеме
	Здания, сведения о котором внесены в Единый государственный реестр недвижимости
55:36:120101:15855	Кадастровый номер объекта недвижимости, учтенного в Едином государственном реестре недвижимости
	Граница охранной зоны, зоны с особыми условиями использования территории

\_\_\_\_\_ »