



ПОСТАНОВЛЕНИЕ АДМИНИСТРАЦИИ ГОРОДА ОМСКА

от 16 июля 2024 года № 552-п

О внесении изменений в постановление Администрации города Омска
от 21 декабря 2023 года № 1117-п

Руководствуясь Федеральным законом «Об общих принципах организации местного самоуправления в Российской Федерации», Уставом города Омска, постановляю:

1. Внести в постановление Администрации города Омска от 21 декабря 2023 года № 1117-п «Об утверждении схемы размещения гаражей, являющихся некапитальными сооружениями, и мест стоянки технических или других средств передвижения инвалидов вблизи их места жительства на территории Советского административного округа города Омска» следующие изменения:

1) приложение № 1 «Схема размещения гаражей, являющихся некапитальными сооружениями, и мест стоянки технических или других средств передвижения инвалидов вблизи их места жительства на территории Советского административного округа города Омска» дополнить строками 1024 – 1240 согласно приложению № 1 к настоящему постановлению;

2) приложение № 2 «Графическая часть схемы размещения гаражей, являющихся некапитальными сооружениями, и мест стоянки технических или других средств передвижения инвалидов вблизи их места жительства на территории Советского административного округа города Омска» дополнить разделами 29 – 37 согласно приложению № 2 к настоящему постановлению.

2. Департаменту информационной политики Администрации города Омска официально опубликовать настоящее постановление и разместить его на официальном сайте Администрации города Омска в информационно-телекоммуникационной сети «Интернет».

Мэр города Омска

С.Н. Шелест

Приложение № 1
к постановлению Администрации города Омска
от 16 июля 2024 года № 552-п

«

| | | | | | | |
|------|--|-------|------|------|--|--------------|
| 1024 | Проспект Академика Королева, д.10В (раздел 29 графической части схемы: номер 28-56) | гараж | 24,0 | 24,0 | государственная неразграниченная собственность | существующий |
| 1025 | Проспект Академика Королева, д.10В (раздел 29 графической части схемы: номер 29-56) | гараж | 21,0 | 21,0 | государственная неразграниченная собственность | существующий |
| 1026 | Проспект Академика Королева, д.10В (раздел 29 графической части схемы: номер 30-56) | гараж | 22,0 | 22,0 | государственная неразграниченная собственность | существующий |
| 1027 | Проспект Академика Королева, д.10В (раздел 29 графической части схемы: номер 31-56) | гараж | 20,0 | 20,0 | государственная неразграниченная собственность | существующий |
| 1028 | Проспект Академика Королева, д.10В (раздел 29 графической части схемы: номер 32-56) | гараж | 21,0 | 21,0 | государственная неразграниченная собственность | существующий |
| 1029 | Проспект Академика Королева, д.10В (раздел 29 графической части схемы: номер 33-56) | гараж | 21,0 | 21,0 | государственная неразграниченная собственность | существующий |
| 1030 | Проспект Академика Королева, д.10В (раздел 29 графической части схемы: номер 34-56) | гараж | 18,0 | 18,0 | государственная неразграниченная собственность | существующий |
| 1031 | Проспект Академика Королева, д.10В (раздел 29 графической части схемы: номер 35-56) | гараж | 18,0 | 18,0 | государственная неразграниченная собственность | существующий |
| 1032 | Проспект Академика Королева, д.10В (раздел 29 графической части схемы: номер 36-56) | гараж | 20,0 | 20,0 | государственная неразграниченная собственность | существующий |
| 1033 | Проспект Академика Королева, д.10В (раздел 29 графической части схемы: номер 37-56) | гараж | 19,0 | 19,0 | государственная неразграниченная собственность | существующий |
| 1034 | Проспект Академика Королева, д.10В (раздел 30 графической части схемы: номер 38-56) | гараж | 21,0 | 21,0 | государственная неразграниченная собственность | существующий |
| 1035 | Проспект Академика Королева, д.10В (раздел 30 графической части схемы: номер 39-56) | гараж | 21,0 | 21,0 | государственная неразграниченная собственность | существующий |

| | | | | | | |
|------|--|-------|------|------|--|---------------|
| | части схемы: номер 483-50) | | | | собственность | |
| 1116 | Улица Стрельникова, д. 1 (раздел 32 графической части схемы: номер 484-50) | гараж | 21,0 | 21,0 | государственная неограниченная собственность | существующий |
| 1117 | Улица Стрельникова, д. 1 (раздел 32 графической части схемы: номер 485-50) | гараж | 21,0 | 21,0 | государственная неограниченная собственность | существующий |
| 1118 | Улица Стрельникова, д. 1 (раздел 32 графической части схемы: номер 486-50) | гараж | 21,0 | 21,0 | государственная неограниченная собственность | существующий |
| 1119 | Улица Стрельникова, д. 1 (раздел 32 графической части схемы: номер 487-50) | гараж | 21,0 | 21,0 | государственная неограниченная собственность | проектируемое |
| 1120 | Улица Стрельникова, д. 1 (раздел 32 графической части схемы: номер 488-50) | гараж | 21,0 | 21,0 | государственная неограниченная собственность | проектируемое |
| 1121 | Улица Стрельникова, д. 1 (раздел 32 графической части схемы: номер 489-50) | гараж | 21,0 | 21,0 | государственная неограниченная собственность | проектируемое |
| 1122 | Улица Стрельникова, д. 1 (раздел 32 графической части схемы: номер 490-50) | гараж | 22,0 | 22,0 | государственная неограниченная собственность | существующий |
| 1123 | Улица Стрельникова, д. 1 (раздел 32 графической части схемы: номер 491-50) | гараж | 21,0 | 21,0 | государственная неограниченная собственность | существующий |
| 1124 | Улица Стрельникова, д. 1 (раздел 32 графической части схемы: номер 492-50) | гараж | 18,0 | 18,0 | государственная неограниченная собственность | существующий |
| 1125 | Улица Стрельникова, д. 1 (раздел 32 графической части схемы: номер 493-50) | гараж | 21,0 | 21,0 | государственная неограниченная собственность | существующий |
| 1126 | Улица Стрельникова, д. 1 (раздел 32 графической части схемы: номер 494-50) | гараж | 21,0 | 21,0 | государственная неограниченная собственность | существующий |
| 1127 | Улица Стрельникова, д. 1 (раздел 32 графической части схемы: номер 495-50) | гараж | 24,0 | 24,0 | государственная неограниченная собственность | существующий |
| 1128 | Улица Комбинатская, д. 5 (раздел 33 графической части схемы: номер Г1-49) | гараж | 20,0 | 20,0 | муниципальная собственность | проектируемое |
| 1129 | Улица Комбинатская, д. 5 (раздел 33 графической части схемы: номер Г2-49) | гараж | 21,0 | 21,0 | муниципальная собственность | проектируемое |
| 1130 | Улица Комбинатская, д. 5 (раздел 33 графической части схемы: номер Г3-49) | гараж | 20,0 | 20,0 | муниципальная собственность | проектируемое |
| 1131 | Улица Комбинатская, д. 5 (раздел 33 графической части схемы: номер Г4-49) | гараж | 21,0 | 21,0 | муниципальная собственность | проектируемое |

| | | | | | | |
|------|--|-------|------|------|--|---------------|
| 1165 | Улица Комбинатская, д. 5 (раздел 33 графической части схемы: номер Г38-49) | гараж | 21,0 | 21,0 | муниципальная собственность | проектируемое |
| 1166 | Улица Комбинатская, д. 5 (раздел 33 графической части схемы: номер Г39-49) | гараж | 20,0 | 20,0 | муниципальная собственность | проектируемое |
| 1167 | Улица Комбинатская, д. 5 (раздел 33 графической части схемы: номер Г40-49) | гараж | 20,0 | 20,0 | муниципальная собственность | проектируемое |
| 1168 | Улица Комбинатская, д. 5 (раздел 33 графической части схемы: номер Г41-49) | гараж | 21,0 | 21,0 | муниципальная собственность | проектируемое |
| 1169 | Проспект Менделеева, д.12 (раздел 34 графической части схемы: номер 1-43) | гараж | 21,0 | 21,0 | государственная неограниченная собственность | существующий |
| 1170 | Проспект Менделеева, д.12 (раздел 34 графической части схемы: номер 2-43) | гараж | 6,0 | 6,0 | государственная неограниченная собственность | существующий |
| 1171 | Проспект Менделеева, д.12 (раздел 34 графической части схемы: номер 3-43) | гараж | 21,0 | 21,0 | государственная неограниченная собственность | существующий |
| 1172 | Проспект Менделеева, д.12 (раздел 34 графической части схемы: номер Г4-43) | гараж | 21,0 | 21,0 | государственная неограниченная собственность | проектируемое |
| 1173 | Проспект Менделеева, д.12 (раздел 34 графической части схемы: номер 7-43) | гараж | 21,0 | 21,0 | государственная неограниченная собственность | существующий |
| 1174 | Проспект Менделеева, д.12 (раздел 34 графической части схемы: номер 8-43) | гараж | 21,0 | 21,0 | государственная неограниченная собственность | существующий |
| 1175 | Улица Малиновского, дом 14, корпус 1 (раздел 35 графической части схемы: номер 37-54) | гараж | 22,0 | 22,0 | государственная неограниченная собственность | существующий |
| 1176 | Улица Малиновского, дом 14, корпус 1 (раздел 35 графической части схемы: номер 38-54) | гараж | 22,0 | 22,0 | государственная неограниченная собственность | существующий |
| 1177 | Улица Малиновского, дом 14, корпус 1 (раздел 35 графической части схемы: номер 39-54) | гараж | 22,0 | 22,0 | государственная неограниченная собственность | существующий |
| 1178 | Улица Малиновского, дом 14, корпус 1 (раздел 35 графической части схемы: номер 40-54) | гараж | 22,0 | 22,0 | государственная неограниченная собственность | существующий |
| 1179 | Улица Малиновского, дом 14, корпус 1 (раздел 35 графической части схемы: номер 41-54) | гараж | 22,0 | 22,0 | государственная неограниченная собственность | существующий |
| 1180 | Улица Малиновского, | гараж | 22,0 | 22,0 | государственная | существующий |

| | | | | | | |
|------|---|-------|------|------|--|---------------|
| | части схемы: номер 71-54) | | | | | |
| 1207 | Улица 22 Апреля, дом 8В (раздел 36 графической части схемы: номер 3-35) | гараж | 21,0 | 21,0 | государственная неограниченная собственность | существующий |
| 1208 | Улица 22 Апреля, дом 8В (раздел 36 графической части схемы: номер 4-35) | гараж | 21,0 | 21,0 | государственная неограниченная собственность | существующий |
| 1209 | Улица 22 Апреля, дом 8В (раздел 36 графической части схемы: номер 5-35) | гараж | 22,0 | 22,0 | государственная неограниченная собственность | существующий |
| 1210 | Улица 22 Апреля, дом 8В (раздел 36 графической части схемы: номер 6-35) | гараж | 21,0 | 21,0 | государственная неограниченная собственность | существующий |
| 1211 | Улица 22 Апреля, дом 8В (раздел 36 графической части схемы: номер 8-35) | гараж | 21,0 | 21,0 | государственная неограниченная собственность | существующий |
| 1212 | Улица 22 Апреля, дом 8В (раздел 36 графической части схемы: номер 9-35) | гараж | 21,0 | 21,0 | государственная неограниченная собственность | существующий |
| 1213 | Улица 22 Апреля, дом 8В (раздел 36 графической части схемы: номер 10-35) | гараж | 21,0 | 21,0 | государственная неограниченная собственность | существующий |
| 1214 | Улица 22 Апреля, дом 8В (раздел 36 графической части схемы: номер 11-35) | гараж | 21,0 | 21,0 | государственная неограниченная собственность | существующий |
| 1215 | Улица 22 Апреля, дом 8В (раздел 36 графической части схемы: номер 12-35) | гараж | 20,0 | 20,0 | государственная неограниченная собственность | существующий |
| 1216 | Улица 1-я Поселковая, дом 1А (раздел 37 графической части схемы: номер 157-57) | гараж | 21,0 | 21,0 | муниципальная собственность | проектируемый |
| 1217 | Улица 1-я Поселковая, дом 1А (раздел 37 графической части схемы: номер 158-57) | гараж | 21,0 | 21,0 | муниципальная собственность | проектируемый |
| 1218 | Улица 1-я Поселковая, дом 1А (раздел 37 графической части схемы: номер 159-57) | гараж | 21,0 | 21,0 | муниципальная собственность | проектируемый |
| 1219 | Улица 1-я Поселковая, дом 1А (раздел 37 графической части схемы: номер 160-57) | гараж | 21,0 | 21,0 | муниципальная собственность | проектируемый |
| 1220 | Улица 1-я Поселковая, дом 1А (раздел 37 графической части схемы: номер 161-57) | гараж | 21,0 | 21,0 | муниципальная собственность | проектируемый |
| 1221 | Улица 1-я Поселковая, дом 1А (раздел 37 графической части схемы: | гараж | 21,0 | 21,0 | муниципальная собственность | проектируемый |

| | | | | | | |
|------|---|-------|------|------|--------------------------------|---------------|
| | номер 162-57) | | | | | |
| 1222 | Улица 1-я Поселковая, дом 1А (раздел 37 графической части схемы: номер 163-57) | гараж | 21,0 | 21,0 | муниципальная собственность | проектируемый |
| 1223 | Улица 1-я Поселковая, дом 1А (раздел 37 графической части схемы: номер 164-57) | гараж | 21,0 | 21,0 | муниципальная собственность | проектируемый |
| 1224 | Улица 1-я Поселковая, дом 1А (раздел 37 графической части схемы: номер 165-57) | гараж | 21,0 | 21,0 | муниципальная собственность | проектируемый |
| 1225 | Улица 1-я Поселковая, дом 1А (раздел 37 графической части схемы: номер 166-57) | гараж | 21,0 | 21,0 | муниципальная собственность | проектируемый |
| 1226 | Улица 1-я Поселковая, дом 1А (раздел 37 графической части схемы: номер 167-57) | гараж | 21,0 | 21,0 | муниципальная собственность | проектируемый |
| 1227 | Улица 1-я Поселковая, дом 1А (раздел 37 графической части схемы: номер 168-57) | гараж | 21,0 | 21,0 | муниципальная собственность | проектируемый |
| 1228 | Улица 1-я Поселковая, дом 1А (раздел 37 графической части схемы: номер 169-57) | гараж | 21,0 | 21,0 | муниципальная собственность | проектируемый |
| 1229 | Улица 1-я Поселковая, дом 1А (раздел 37 графической части схемы: номер 170-57) | гараж | 21,0 | 21,0 | муниципальная собственность | проектируемый |
| 1230 | Улица 1-я Поселковая, дом 1А (раздел 37 графической части схемы: номер 171-57) | гараж | 21,0 | 21,0 | муниципальная собственность | проектируемый |
| 1231 | Улица 1-я Поселковая, дом 1А (раздел 37 графической части схемы: номер 172-57) | гараж | 21,0 | 21,0 | муниципальная собственность | проектируемый |
| 1232 | Улица 1-я Поселковая, дом 1А (раздел 37 графической части схемы: номер 173-57) | гараж | 21,0 | 21,0 | муниципальная собственность | проектируемый |
| 1233 | Улица 1-я Поселковая, дом 1А (раздел 37 графической части схемы: номер 174-57) | гараж | 21,0 | 21,0 | муниципальная собственность | проектируемый |
| 1234 | Улица 1-я Поселковая, дом 1А (раздел 37 графической части схемы: номер 175-57) | гараж | 21,0 | 21,0 | муниципальная собственность | проектируемый |

| | | | | | | |
|------|---|-------|------|------|--------------------------------|---------------|
| 1235 | Улица 1-я Поселковая, дом 1А (раздел 37 графической части схемы: номер 176-57) | гараж | 21,0 | 21,0 | муниципальная собственность | проектируемый |
| 1236 | Улица 1-я Поселковая, дом 1А (раздел 37 графической части схемы: номер 177-57) | гараж | 21,0 | 21,0 | муниципальная собственность | проектируемый |
| 1237 | Улица 1-я Поселковая, дом 1А (раздел 37 графической части схемы: номер 178-57) | гараж | 21,0 | 21,0 | муниципальная собственность | проектируемый |
| 1238 | Улица 1-я Поселковая, дом 1А (раздел 37 графической части схемы: номер 179-57) | гараж | 21,0 | 21,0 | муниципальная собственность | проектируемый |
| 1239 | Улица 1-я Поселковая, дом 1А (раздел 37 графической части схемы: номер 180-57) | гараж | 21,0 | 21,0 | муниципальная собственность | проектируемый |
| 1240 | Улица 1-я Поселковая, дом 1А (раздел 37 графической части схемы: номер 181-57) | гараж | 21,0 | 21,0 | муниципальная собственность | проектируемый |

»














Приложение №2
к постановлению Администрации города Омска
от 16 июля 2024 года № 552-п

«РАЗДЕЛ № 29
(адресный ориентир: проспект Академика Королева, дом 10В)

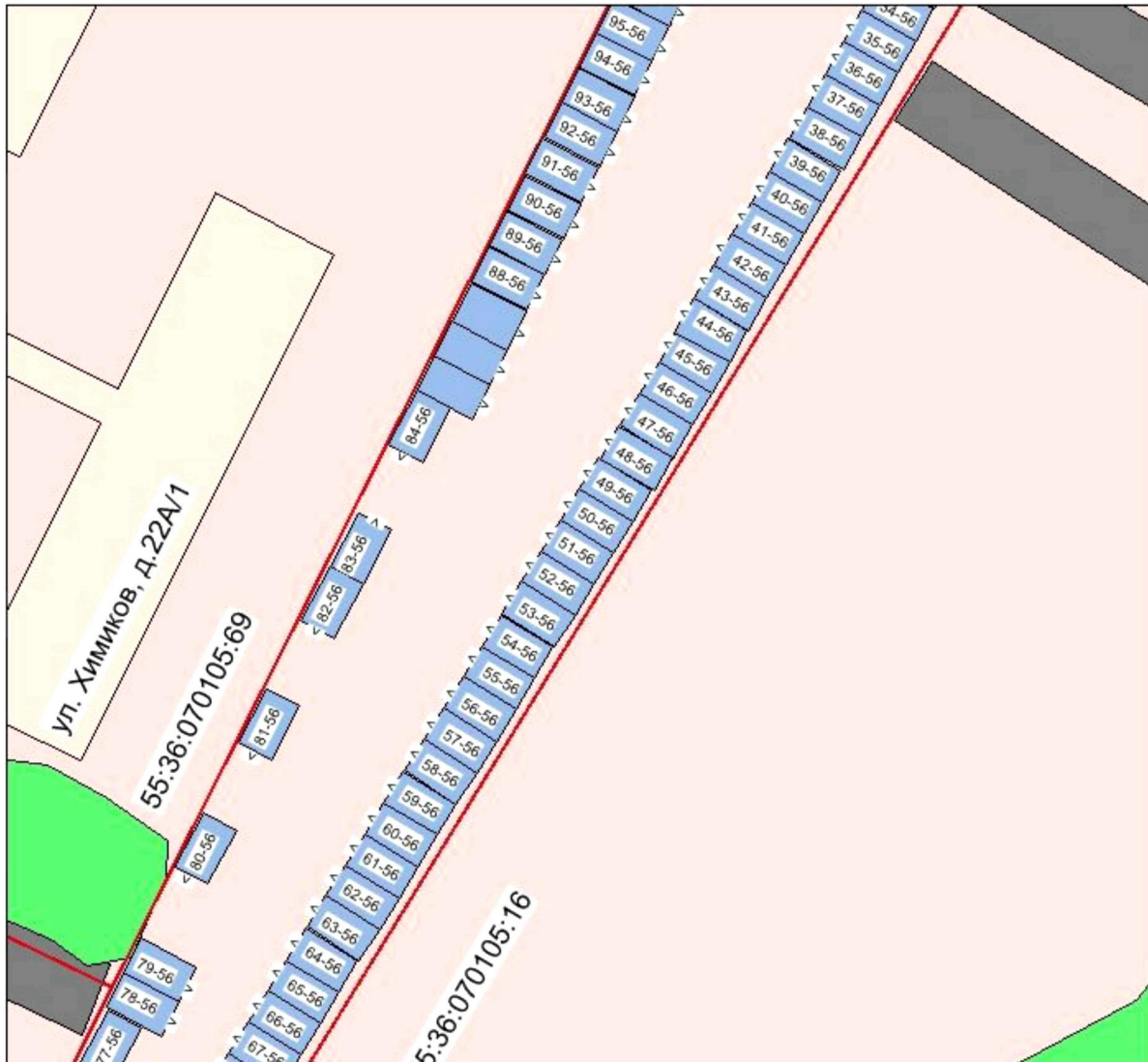


МАСШТАБ 1:600

УСЛОВНЫЕ ОБОЗНАЧЕНИЯ














- | | |
|---|---|
|  - здание |  - Г27-56 планируемое место для размещения гаража |
|  - проезд |  - сектор ИЖС |
|  - озеленение |  - существующие гаражи |
|  - место размещения, включенное в Схему Советского округа |  - граница земельных участков |
|  - капитальные гаражи |  55:36:050207 - кадастровый номер |
|  - грунт |  42-11 - номер временного гаража |
|  Л - въезд в гараж | |

РАЗДЕЛ № 30
(адресный ориентир: проспект Академика Королева, дом 10В)

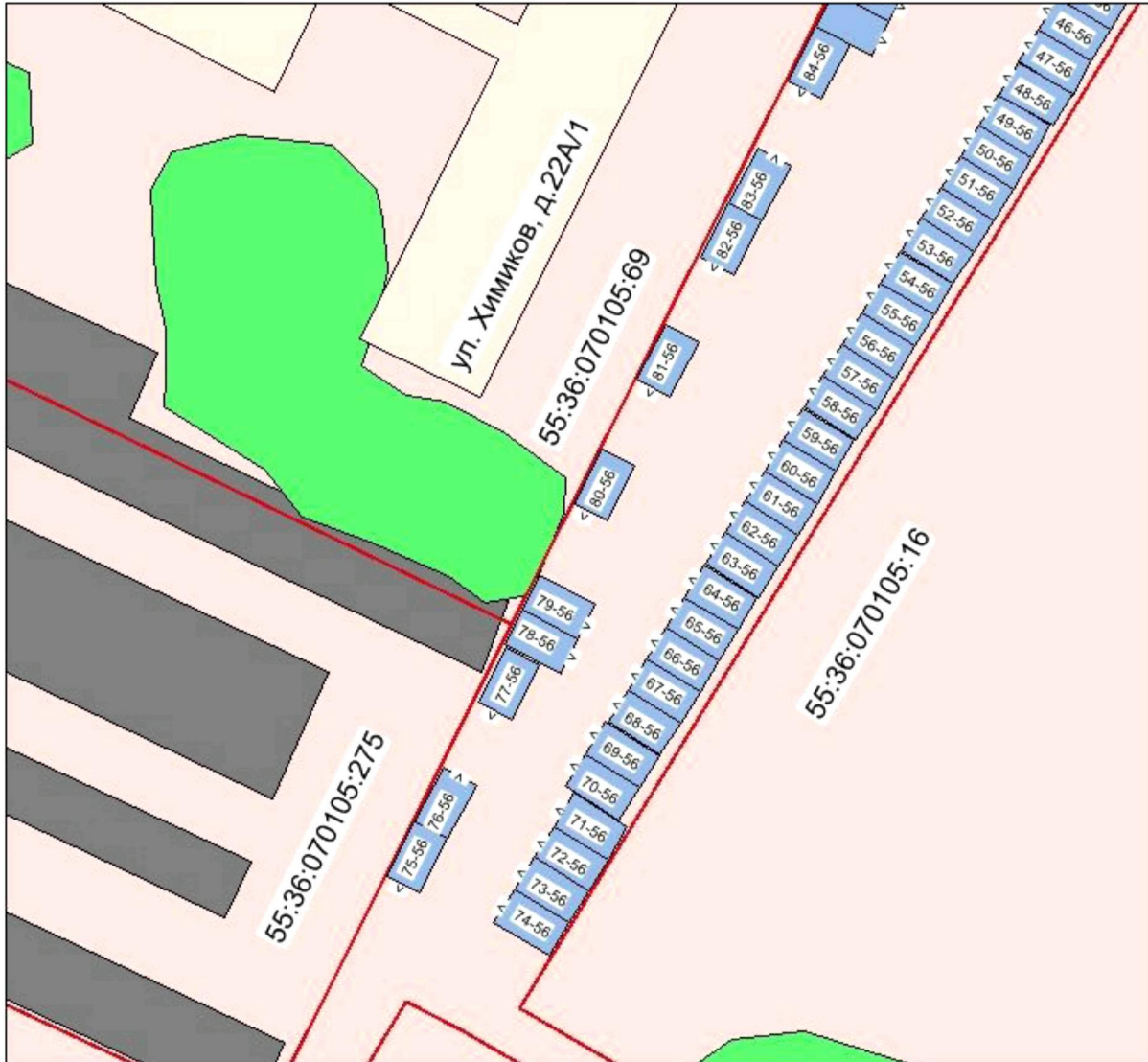


МАСШТАБ 1:600

УСЛОВНЫЕ ОБОЗНАЧЕНИЯ

| | | | |
|---|---|--|--|
|  | - здание |  | - Г27-56 планируемое место для размещения гаража |
|  | - проезд |  | - сектор ИЖС |
|  | - озеленение |  | - существующие гаражи |
|  | - место размещения, включенное с Схему Советского округа |  | - граница земельных участков |
|  | - капитальные гаражи |  | - кадастровый номер |
|  | - грунт |  | - номер временного гаража |
| |  | | - въезд в гараж |

РАЗДЕЛ № 31
(адресный ориентир: проспект Академика Королева, дом 10В)



МАСШТАБ 1:600

УСЛОВНЫЕ ОБОЗНАЧЕНИЯ

- здание

- проезд

- озеленение

- место размещения,
включенное с Схему Советского округа

- капитальные гаражи

- грунт

- въезд в гараж

- Г27-56
планируемое место
для размещения гаража

- сектор ИЖС

- существующие гаражи

- граница земельных участков

- кадастровый номер

- номер временного гаража

РАЗДЕЛ № 32
(адресный ориентир: улица Стрельникова, дом 1)



МАСШТАБ 1:600
УСЛОВНЫЕ ОБОЗНАЧЕНИЯ

- здание

- проезд

- озеленение

- трансформаторная подстанция

- капитальные гаражи

- грунт

- въезд в гараж

- Г1-50
планируемое место
для размещения гаража

- сектор ИЖС

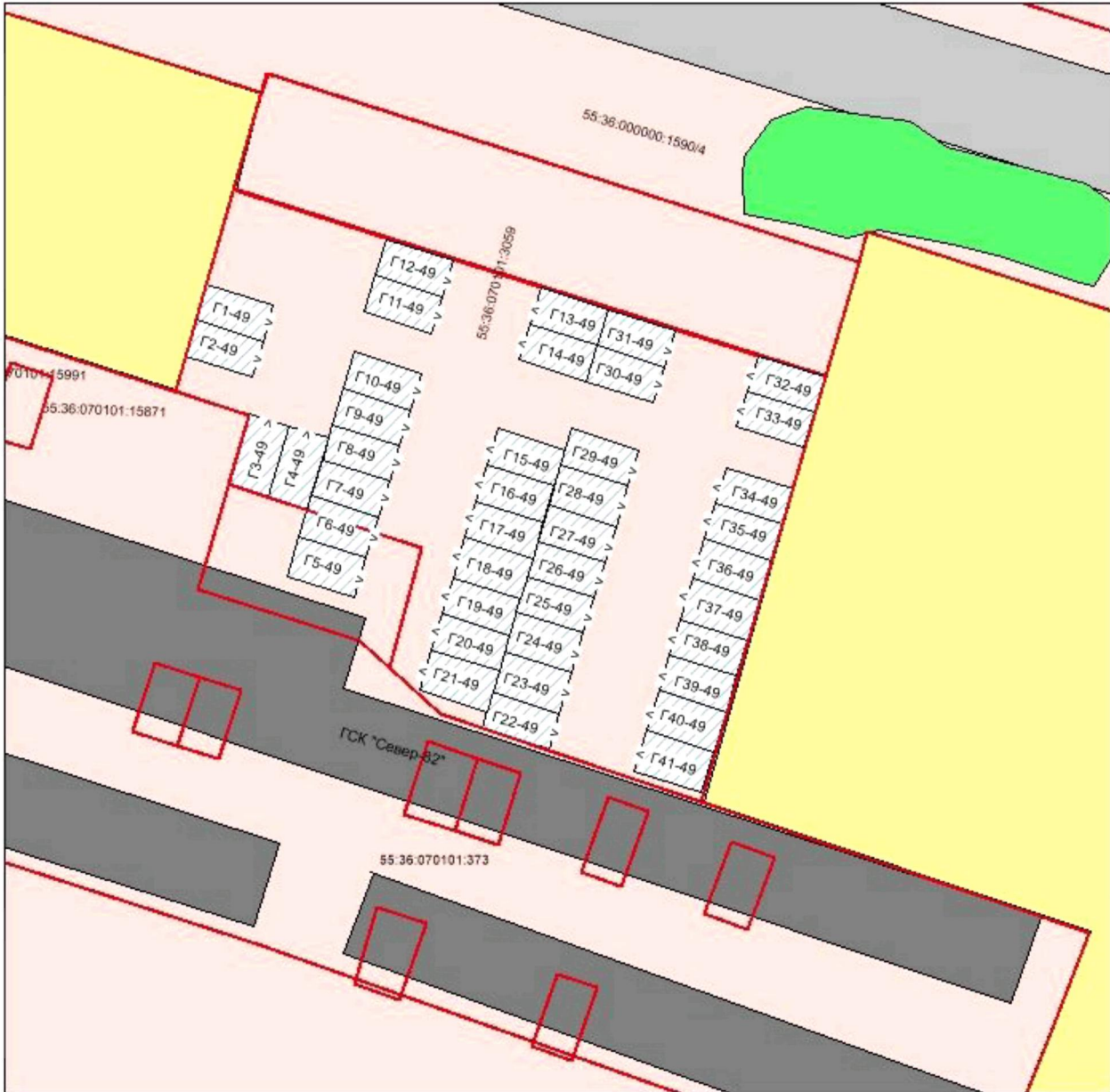
- существующие гаражи

- граница земельных участков

- кадастровый номер


- номер временного гаража

РАЗДЕЛ № 33
(адресный ориентир: улица Комбинатская, дом 5)



МАСШТАБ 1:500










УСЛОВНЫЕ ОБОЗНАЧЕНИЯ

| | | | |
|---|----------------------|--|---|
|  | - здание |  | Г2-49 планируемое место для размещения гаража |
|  | - проезд |  | - въезд в гараж |
|  | - озеленение |  | - существующие гаражи |
|  | - сектор ИЖС |  | - граница земельных участков |
|  | - капитальные гаражи |  | - кадастровый номер |
|  | - грунт |  | - номер временного гаража |

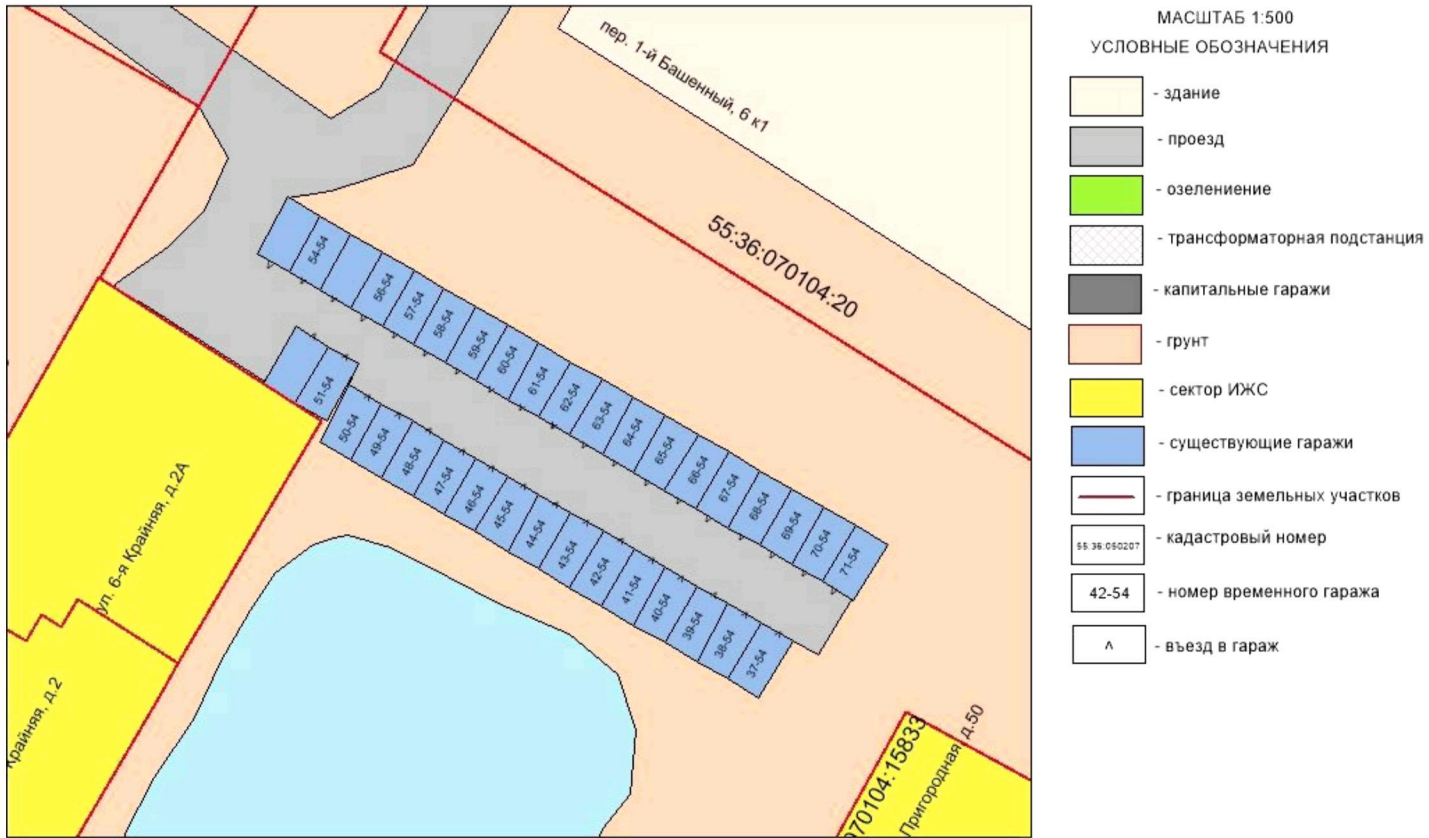
РАЗДЕЛ № 34
(адресный ориентир: проспект Менделеева, дом 12)



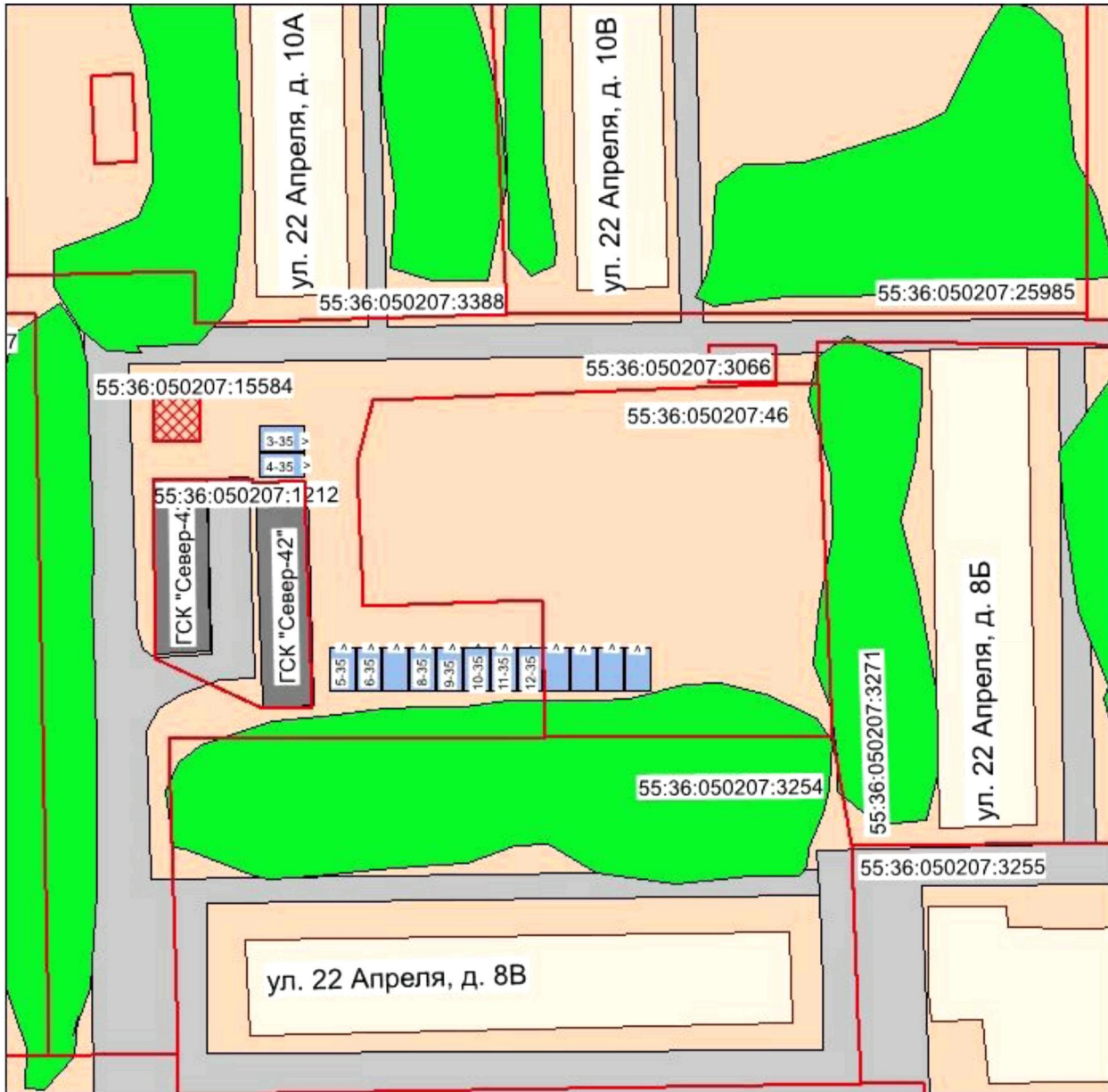
МАСШТАБ 1:500
УСЛОВНЫЕ ОБОЗНАЧЕНИЯ

| | | | |
|---|--|--|------------------------------|
|  | - здание |  | - въезд в гараж |
|  | - проезд |  | - сектор ИЖС |
|  | - озеленение |  | - существующие гаражи |
|  | - Г4-43 планируемое место размещения гаража |  | - граница земельных участков |
|  | - капитальные гаражи |  | - кадастровый номер |
|  | - грунт |  | - номер временного гаража |

РАЗДЕЛ № 35
(адресный ориентир: улица Малиновского, дом 14, корпус 1)



РАЗДЕЛ № 36
(адресный ориентир: улица 22 Апреля, дом 8В)

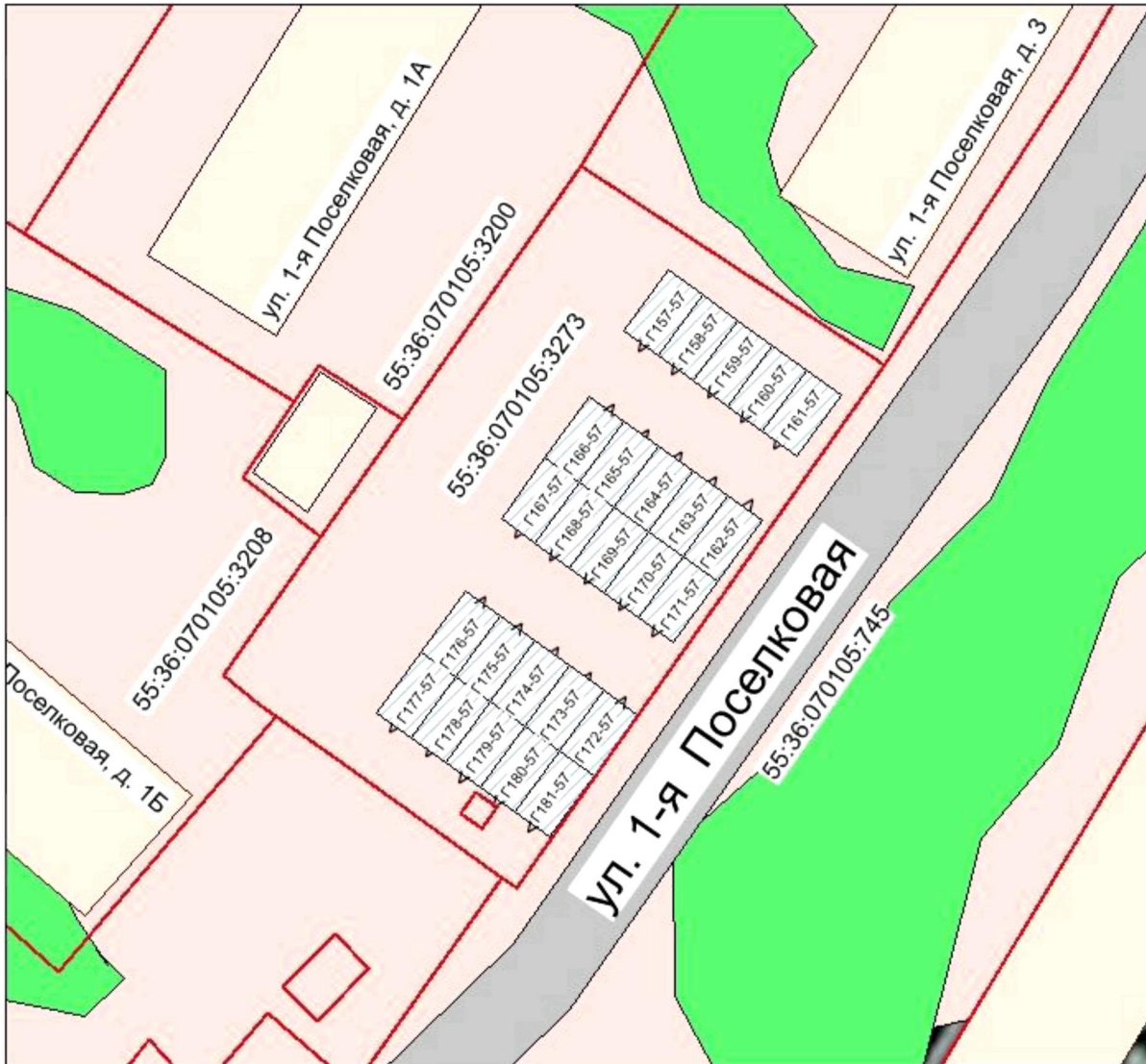


МАСШТАБ 1:800

УСЛОВНЫЕ ОБОЗНАЧЕНИЯ

| | | | |
|---|-------------------------------|--|------------------------------|
|  | - здание |  | - въезд в гараж |
|  | - проезд |  | - существующие гаражи |
|  | - озеленение |  | - граница земельных участков |
|  | - трансформаторная подстанция |  | - кадастровый номер |
|  | - капитальные гаражи |  | - номер временного гаража |
|  | - грунт | | |

РАЗДЕЛ № 37
(адресный ориентир: улица 1-я Поселковая, дом 1А)



МАСШТАБ 1:500

УСЛОВНЫЕ ОБОЗНАЧЕНИЯ

- здание

- проезд

- озеленение

- въезд в гараж

- капитальные гаражи

- грунт

- Г157-57
планируемое место
для размещения гаража

- сектор ИЖС

- существующие гаражи

- граница земельных участков

- кадастровый номер

- номер временного гаража