



ПОСТАНОВЛЕНИЕ АДМИНИСТРАЦИИ ГОРОДА ОМСКА

от 19 июня 2026 года № 441-п

Об уточнении Правил землепользования и застройки муниципального образования городской округ город Омск Омской области

В соответствии со статьей 33 Градостроительного кодекса Российской Федерации, руководствуясь Федеральным законом «Об общих принципах организации местного самоуправления в Российской Федерации», Федеральным законом «Об общих принципах организации местного самоуправления в единой системе публичной власти», Уставом города Омска, Решением Омского городского Совета от 10 декабря 2008 года № 201 «Об утверждении Правил землепользования и застройки муниципального образования городской округ город Омск Омской области», на основании сведений филиала публично-правовой компании «Роскадастр» по Омской области от 12 декабря 2025 года № 10-8700-АП/25, от 19 декабря 2025 года № 10-8930-АП/25, от 23 декабря 2025 года № 10-9056-АП/25, от 24 декабря 2025 года № 10-9090-АП/25, от 26 декабря 2025 года № 10-9167-АП/25, от 13 января 2026 года № 10-41-АП/26, от 14 января 2026 года № 10-120-АП/26, от 19 января 2026 года № 10-273-АП/26, от 27 января 2026 года № 10-443-АП/26, от 28 января 2026 года № 10-502-АП/26, от 29 января 2026 года № 10-567-АП/26, от 2 февраля 2026 года № 10-617-АП/26 об установлении зон с особыми условиями использования территорий, уведомлений Управления Федеральной службы по надзору в сфере защиты прав потребителей и благополучия человека по Омской области от 21 января 2026 года № 55-843-2026, от 22 января 2026 года № 55-00-03-01/01-382-2026 о принятии решения об изменении санитарно-защитных зон постановляю:

1. Уточнить приложение № 2 «Карта зон с особыми условиями использования территорий муниципального образования городской округ город Омск Омской области» к Правилам землепользования и застройки муниципального образования городской округ город Омск Омской области, утвержденным Решением Омского городского Совета от 10 декабря 2008 года № 201, отобразив согласно приложению к настоящему постановлению границы следующих зон с особыми условиями использования территорий:

- охранные зоны объектов электросетевого хозяйства с реестровыми номерами: 55:36-6.7337, 55:36-6.7338, установленные решениями Сибирского управления Федеральной службы по экологическому, технологическому

и атомному надзору от 12 ноября 2025 года № 35/2025-892, от 1 декабря 2025 года № 35/2025-1041 «О согласовании границ охранной зоны объекта электросетевого хозяйства»;

- охранный зона объекта газораспределительной сети «Газопровод-ввод до границ земельного участка с кадастровым номером 55:36:110201:4138 по адресу: г. Омск, ул. 2-я Рыбачья, д. 21 А» с реестровым номером 55:36-6.7377, установленная распоряжением Министерства имущественных отношений Омской области (далее – Минимущество) от 13 мая 2024 года № 659-р «Об утверждении границ охранной зоны газораспределительной сети «Газопровод-ввод до границ земельного участка с кадастровым номером 55:36:110201:4138 по адресу: г. Омск, ул. 2-я Рыбачья, д. 21 А» и наложении ограничений (обременений) на земельные участки, входящие в ее состав»;

- охранный зона объекта газораспределительной сети «Газопровод-ввод до границ земельного участка с кадастровым номером 55:36:140102:5060 по адресу: г. Омск, ул. Авиационная, д. 93» с реестровым номером 55:36-6.7380, установленная распоряжением Минимущества от 4 апреля 2024 года № 425-р «Об утверждении границ охранной зоны газораспределительной сети «Газопровод-ввод до границ земельного участка с кадастровым номером 55:36:140102:5060 по адресу: г. Омск, ул. Авиационная, д. 93» и наложении ограничений (обременений) на земельные участки, входящие в ее состав»;

- охранный зона объекта газораспределительной сети «Газопровод-ввод до границ земельного участка с кадастровым номером 55:36:040103:3303 по адресу: г. Омск, ул. 1-я Береговая, д. 5» с реестровым номером 55:36-6.7382, установленная распоряжением Минимущества от 4 апреля № 424-р «Об утверждении границ охранной зоны газораспределительной сети «Газопровод-ввод до границ земельного участка с кадастровым номером 55:36:040103:3303 по адресу: г. Омск, ул. 1-я Береговая, д. 5» и наложении ограничений (обременений) на земельные участки, входящие в ее состав»;

- охранный зона объекта газораспределительной сети «Газопровод-ввод до границ земельного участка с кадастровым номером 55:36:120103:9732 по адресу: г. Омск, ул. 19-я Линия, д. 162» с реестровым номером 55:36-6.7385, установленная распоряжением Минимущества от 4 апреля 2024 года № 426-р «Об утверждении границ охранной зоны газораспределительной сети «Газопровод-ввод до границ земельного участка с кадастровым номером 55:36:120103:9732 по адресу: г. Омск, ул. 19-я Линия, д. 162» и наложении ограничений (обременений) на земельные участки, входящие в ее состав»;

- охранный зона объекта газораспределительной сети «Газопровод-ввод до границ земельного участка с кадастровым номером 55:36:140122:36 по адресу: г. Омск, ул. Ново-Омская, д. 27» с реестровым номером 55:36-6.7387, установленная распоряжением Минимущества от 4 апреля 2024 года № 427-р «Об утверждении границ охранной зоны газораспределительной сети «Газопровод-ввод до границ земельного участка с кадастровым номером 55:36:140122:36 по адресу: г. Омск, ул. Ново-Омская,

д. 27» и наложении ограничений (обременений) на земельные участки, входящие в ее состав»;

- охранная зона объекта газораспределительной сети «Газопровод-ввод до границ земельного участка с кадастровым номером 55:36:140102:239 по адресу: г. Омск, ул. 5 Декабря, д. 40» с реестровым номером 55:36-6.7390, установленная распоряжением Минимущества от 6 ноября 2025 года № 1885-р «Об утверждении границ охранных зон газораспределительных сетей и наложении ограничений (обременений) на земельные участки, входящие в их состав» (далее – распоряжение Минимущества № 1885-р);

- охранная зона объекта газораспределительной сети «Газопровод-ввод до границ земельного участка с кадастровым номером 55:36:170209:1017 по адресу: г. Омск, ул. 13-я Балтийская, д. 51» с реестровым номером 55:36-6.7392, установленная распоряжением Минимущества № 1885-р;

- охранная зона объекта газораспределительной сети «Газопровод-ввод до границ земельного участка с кадастровым номером № 55:36:090302:1573 по адресу: г. Омск, пер. Рабочий, д. 20» с реестровым номером 55:36-6.7394, установленная распоряжением Минимущества № 1885-р;

- охранная зона объекта газораспределительной сети «Газопровод-ввод до границ земельного участка с кадастровым номером № 55:36:140123:991 по адресу: г. Омск, пер. Москаленко, д. 6» с реестровым номером 55:36-6.7396, установленная распоряжением Минимущества от 6 ноября 2025 года № 1887-р «Об утверждении границ охранных зон газораспределительных сетей и наложении ограничений (обременений) на земельные участки, входящие в их состав» (далее – распоряжение Минимущества № 1887-р);

- охранная зона объекта газораспределительной сети «Газопровод-ввод до границ земельного участка по адресу: г. Омск, ул. Никитина, д. 47 А» с реестровым номером 55:36-6.7397, установленная распоряжением Минимущества № 1887-р;

- охранная зона объекта газораспределительной сети «Газопровод-ввод до границ земельного участка с кадастровым номером № 55:36:010103:359 по адресу: г. Омск, ул. 2-я Весенняя, д. 16» с реестровым номером 55:36-6.7398, установленная распоряжением Минимущества № 1887-р;

- охранная зона объекта газораспределительной сети «Газопровод-ввод до границ земельного участка по адресу: г. Омск, ул. Красноярская, д. 89» с реестровым номером 55:36-6.7399, установленная распоряжением Минимущества № 1887-р;

- охранная зона объекта газораспределительной сети «Газопровод-ввод до границ земельного участка по адресу: г. Омск, ул. Граничная, д. 208 Б» с реестровым номером 55:36-6.7404, установленная распоряжением Минимущества № 1887-р;

- охранная зона объекта газораспределительной сети «Газопровод-ввод до границ земельного участка по адресу: г. Омск, ул. Съездовская угол ул. 17-я Линия, д. 141/175» с реестровым номером 55:36-6.7405, установленная распоряжением Минимущества № 1887-р;

- охранная зона объекта газораспределительной сети «Газопровод-ввод до границ земельного участка с кадастровым номером 55:36:170209:4540 по адресу: г. Омск, ул. 9-я Балтийская, д. 29» с реестровым номером 55:36-6.7406, установленная распоряжением Минимущества № 1887-р;

- охранная зона объекта газораспределительной сети «Газопровод-ввод до границ земельного участка с кадастровым номером 55:36:140102:5062 по адресу: г. Омск, ул. Дунаевского, д. 63» с реестровым номером 55:36-6.7407, установленная распоряжением Минимущества № 1887-р;

- охранная зона объекта газораспределительной сети «Газопровод-ввод до границ земельного участка с кадастровым номером 55:36:040103:935 по адресу: г. Омск, ул. 4-я Ремесленная, д. 66» с реестровым номером 55:36-6.7408, установленная распоряжением Минимущества от 7 ноября 2025 года № 1902-р «Об утверждении границ охранных зон газораспределительных сетей и наложении ограничений (обременений) на земельные участки, входящие в их состав» (далее – распоряжение Минимущества № 1902-р);

- охранная зона объекта газораспределительной сети «Газопровод-ввод к жилому дому, расположенному по адресу: Омская область, г. Омск, ул. 6-я Ремесленная, д. 66» с реестровым номером 55:36-6.7409, установленная распоряжением Минимущества № 1902-р;

- охранная зона объекта газораспределительной сети «Газопровод-ввод до границ земельного участка по адресу: г. Омск, ул. Куломзинская, д. 73 А» с реестровым номером 55:36-6.7410, установленная распоряжением Минимущества № 1902-р;

- охранная зона объекта газораспределительной сети «Газопровод-ввод к жилому дому, по адресу: Омская обл., г. Омск, ул. 35 лет Советской Армии, д. 56 А» с реестровым номером 55:36-6.7411, установленная распоряжением Минимущества № 1902-р;

- охранная зона объекта газораспределительной сети «Газопровод-ввод до границ земельного участка с кадастровым номером 55:36:040113:773 по адресу: г. Омск, ул. 35 лет Советской Армии, д. 83» с реестровым номером 55:36-6.7412, установленная распоряжением Минимущества № 1902-р;

- охранная зона объекта газораспределительной сети «Газопровод-ввод до границ земельного участка с кадастровым номером 55:36:140122:28 по адресу: г. Омск, ул. 22 Декабря, д. 26» с реестровым номером 55:36-6.7413, установленная распоряжением Минимущества № 1902-р;

- охранная зона объекта газораспределительной сети «Газопровод-ввод до границ земельного участка с кадастровым номером 55:36:040103:1365 по адресу: г. Омск, ул. 7-я Ремесленная угол ул. Луганской, д. 58/39» с реестровым номером 55:36-6.7414, установленная распоряжением Минимущества № 1902-р;

- охранная зона объекта газораспределительной сети «Газопровод-ввод до границ земельного участка с кадастровым номером 55:36:040113:248 по адресу: г. Омск, ул. 5-я Восточная, д. 83 А» с реестровым номером 55:36-6.7415, установленная распоряжением Минимущества № 1902-р;

- охранная зона объекта газораспределительной сети «Газопровод-ввод до земельного участка с кадастровым номером 55:36:170209:1045 по адресу: г. Омск, ул. 13-я Балтийская, д. 58» с реестровым номером 55:36-6.7416, установленная распоряжением Минимущества от 11 ноября 2025 года № 1938-р «Об утверждении границ охранных зон газораспределительных сетей и наложении ограничений (обременений) на земельные участки, входящие в их состав» (далее – распоряжение Минимущества № 1938-р);

- охранная зона объекта газораспределительной сети «Газопровод-ввод до границ земельного участка с кадастровым номером 55:36:140122:277 по адресу: г. Омск, ул. Ново-Омская, д. 94» с реестровым номером 55:36-6.7417, установленная распоряжением Минимущества № 1938-р;

- охранная зона объекта газораспределительной сети «Газопровод-ввод до границ земельного участка с кадастровым номером 55:36:120103:7132 по адресу: г. Омск, ул. 18-я Линия, д. 183» с реестровым номером 55:36-6.7418, установленная распоряжением Минимущества № 1938-р;

- охранная зона объекта газораспределительной сети «Газопровод-ввод до границ земельного участка с кадастровым номером 55:36:170111:117 по адресу: г. Омск, пер. 6-й Станционный, д. 21» с реестровым номером 55:36-6.7419, установленная распоряжением Минимущества № 1938-р;

- охранная зона объекта газораспределительной сети «Газопровод-ввод до границ земельного участка с кадастровым номером 55:36:120103:7124 по адресу: г. Омск, ул. 19-я Линия, д. 108» с реестровым номером 55:36-6.7420, установленная распоряжением Минимущества № 1938-р;

- охранная зона объекта газораспределительной сети «Газопровод-ввод до земельного участка с кадастровым номером 55:36:090302:2878 по адресу: г. Омск, ул. Некрасовская угол ул. Добролюбова, д. 64/31» с реестровым номером 55:36-6.7421, установленная распоряжением Минимущества № 1938-р;

- охранная зона объекта газораспределительной сети газопровода высокого давления от ГРС-4 до ТЭЦ-2 с реестровым номером 55:00-6.717, установленная распоряжением Минимущества от 16 декабря 2025 года № 2113-р «Об утверждении границ охранной зоны газораспределительной сети «Газопровод высокого давления от ГРС-4 до ТЭЦ-2» и наложении ограничений (обременений) на земельные участки, входящие в ее состав»;

- охранная зона объекта электросетевого хозяйства «ВЛ-0,4 кВ оп1/4 – оп 3/10, оп № 3/6 оп 4/1 ТП 1107-6ф1» с реестровым номером 55:36-6.7423, установленная решением Сибирского управления Федеральной службы по экологическому, технологическому и атомному надзору от 5 декабря 2025 года № 35/2025-1076 «О согласовании границ охранной зоны объекта электросетевого хозяйства»;

- охранная зона объекта электросетевого хозяйства: Трансформаторная подстанция ТП 2006 10/0,4 кВ; Линия сети электроснабжения КЛ–1–10,0 кВ от ТП – 2006 10,0/0,4 кВ до ТП 2378 10,0 / 0,4 кВ с реестровым номером 55:36-6.7425, установленная постановлением Правительства Российской Федерации от 24 февраля 2009 года № 160 «О порядке установления охранных

зон объектов электросетевого хозяйства и особых условий использования земельных участков, расположенных в границах таких зон» (далее – Постановление № 160);

- охранные зоны объектов электросетевого хозяйства с реестровыми номерами: 55:36-6.7422, 55:36-6.7424, 55:36-6.7426, 55:36-6.7427, 55:36-6.7428, 55:36-6.7433, 55:36-6.7434, 55:36-6.7436, 55:36-6.7437, 55:36-6.7438, 55:36-6.7439, установленные решениями Сибирского управления Федеральной службы по экологическому, технологическому и атомному надзору от 7 декабря 2025 года №№ 35/2025-435, 35/2025-506, 35/2025-511, от 5 декабря 2025 года №№ 35/2025-514, 35/2025-516, 35/2025-524, 35/2025-526, от 8 декабря 2025 года № 35/2025-1089, от 5 декабря 2025 года №№ 35/2025-546, 35/2025-248, 35/2025-249 «О согласовании границ охранной зоны объекта электросетевого хозяйства»;

- охранный зона объекта электросетевого хозяйства: Воздушная кабельная линия ВКЛ 0,4 кВ от ТП-3190 (ул. Гуртьевской дивизии, д. 102, кадастровый номер 55:36:200101:123) до жилых домов, ул. Лиственная, 41, 43А, 47, 49 с реестровым номером 55:36-6.7435, установленная Постановлением № 160;

- охранные зоны объектов электросетевого хозяйства с реестровыми номерами: 55:36-6.7429, 55:36-6.7430, 55:36-6.7431, 55:36-6.7432, 55:36-6.7440, 55:36-6.7441, 55:36-6.7442, 55:36-6.7443, 55:36-6.7444, 55:36-6.7445, 55:36-6.7446, 55:36-6.7447, 55:36-6.7448, 55:36-6.7449 установленные решениями Сибирского управления Федеральной службы по экологическому, технологическому и атомному надзору от 16 декабря 2025 года №№ 35/2025-1119, 35/2025-1120, 35/2025-1123, 35/2025-1122, от 18 декабря 2025 года №№ 35/2025-1140, 35/2025-1057, 35/2025-1059, 35/2025-1062, 35/2025-1114, 35/2025-1115, 35/2025-1116, 35/2025-1117, 35/2025-1118, 35/2025-1124 «О согласовании границ охранной зоны объекта электросетевого хозяйства»;

- санитарно-защитная зона строительство завода по производству графитированных электродов в г. Омске, расположенная на земельном участке с кадастровым номером 55:36:030801:4776 с реестровым номером 55:00-6.719, установленная решением Управления Федеральной службы по надзору в сфере защиты прав потребителей и благополучия человека по Омской области от 19 декабря 2025 года № 20/28142 «Об установлении санитарно-защитной зоны объекта строительства завода по производству графитированных электродов в г. Омске ООО «Газпромнефть-Графитек» на земельном участке с кадастровым номером 55:36:030801:4776»;

- охранные зоны объектов электросетевого хозяйства с реестровыми номерами: 55:36-6.7450, 55:36-6.7451, 55:36-6.7452, 55:36-6.7453, 55:36-6.7454, 55:36-6.7455, 55:36-6.7456, 55:36-6.7457 установленные решениями Сибирского управления Федеральной службы по экологическому, технологическому и атомному надзору от 18 декабря 2025 года №№ 35/2025-1101, 35/2025-1102, 35/2025-1105, 35/2025-1109, 35/2025-1110,

35/2025-1111, 35/2025-1113, 35/2025-1108 «О согласовании границ охранной зоны объекта электросетевого хозяйства»;

- охранные зоны объектов электросетевого хозяйства с реестровыми номерами: 55:36-6.7458, 55:36-6.7459, 55:36-6.7460, 55:36-6.7461, 55:36-6.7462, 55:36-6.7463, 55:36-6.7464, 55:36-6.7465, 55:36-6.7466, 55:36-6.7467, 55:36-6.7468, 55:36-6.7469, 55:36-6.7470 установленные решениями Сибирского управления Федеральной службы по экологическому, технологическому и атомному надзору от 11 декабря 2025 года №№ 35/2025-1104, 35/2025-1100, от 12 декабря 2025 года №№ 35/2025-1107, 35/2025-1090, 35/2025-1092, 35/2025-1091, 35/2025-1093, 35/2025-1094, 35/2025-1095, 35/2025-1096, 35/2025-1097, 35/2025-1099, 35/2025-1098 «О согласовании границ охранной зоны объекта электросетевого хозяйства»;

- охранный зона объекта газораспределительной сети «Газопровод-ввод до границ земельного участка с кадастровым номером 55:36:170111:115, расположенного по адресу: г. Омск, ул. 2-я Майкоповская, д. 18» с реестровым номером 55:36-6.7471, установленная распоряжением Минимущества от 15 апреля 2025 года № 757-р «Об утверждении границ охранной зоны газораспределительной сети «Газопровод-ввод до границ земельного участка с кадастровым номером 55:36:170111:115 по адресу: г. Омск, ул. 2-я Майкоповская, д. 18» и наложении ограничений (обременений) на земельные участки, входящие в ее состав»;

- охранный зона объекта газораспределительной сети «Газопровод-ввод до границ земельного участка с кадастровым номером 55:36:140122:164, расположенного по адресу: г. Омск, ул. Муромцева, д. 39» с реестровым номером 55:36-6.7472, установленная распоряжением Минимущества от 3 июня 2025 года № 1060-р «Об утверждении границ охранной зоны газораспределительной сети и наложении ограничений (обременений) на земельные участки, входящие в ее состав»;

- охранный зона объекта газораспределительной сети «Газопровод-ввод к жилому дому, расположенному по адресу: г. Омск, ул. 5-я Ленинградская, д. 46» с реестровым номером 55:36-6.7473, установленная распоряжением Минимущества от 4 июня 2025 года № 1081-р «Об утверждении границ охранных зон газораспределительных сетей и наложении ограничений (обременений) на земельные участки, входящие в их состав»;

- охранный зона объекта газораспределительной сети «Газопровод-ввод до границ земельного участка с кадастровым номером 55:36:040103:1042, расположенного по адресу: г. Омск, ул. 5-й Армии, д. 216» с реестровым номером 55:36-6.7474, установленная распоряжением Минимущества от 19 июня 2025 года № 1174-р «Об утверждении границ охранных зон газораспределительных сетей и наложении ограничений (обременений) на земельные участки, входящие в их состав»;

- охранный зона объекта газораспределительной сети «Газопровод-ввод до границ земельного участка с кадастровым номером 55:36:170209:1369, расположенного по адресу: г. Омск, ул. 6-я Ленинградская, д. 36» с реестровым номером 55:36-6.7475, установленная распоряжением

Минимущества от 11 апреля 2025 года № 729-р «Об утверждении границ охранной зоны газораспределительной сети «Газопровод-ввод до границ земельного участка с кадастровым номером 55:36:170209:1369 по адресу: г. Омск, ул. 6-я Ленинградская, д. 36» и наложении ограничений (обременений) на земельные участки, входящие в ее состав»;

- санитарно-защитная зона общества с ограниченной ответственностью «Научно-производственное объединение «МИР» (ООО «НПО «МИР»), расположенного: Омская область, г. Омск, ул. Успешная, д. 53, с реестровым номером 55:36-6.2324, установленная решением Управления Федеральной службы по надзору в сфере защиты прав потребителей и благополучия человека по Омской области от 16 февраля 2021 года № 4 «Об изменении санитарно-защитной зоны»;

- санитарно-защитная зона МТАЗК № 31 общества с ограниченной ответственностью «Газпромнефть-Центр», местоположение: г. Омск, ул. XX Партсъезда, д. 104 (МТАЗК № 31 ООО «Газпромнефть-Центр»), с реестровым номером 55:36-6.3139, установленная решением Управления Федеральной службы по надзору в сфере защиты прав потребителей и благополучия человека по Омской области от 6 августа 2021 года № 36 «Об установлении санитарно-защитной зоны»;

- охранные зоны объектов электросетевого хозяйства с реестровыми номерами: 55:36-6.7477, 55:36-6.7478, 55:36-6.7479, 55:36-6.7480, 55:36-6.7481, 55:36-6.7482, 55:36-6.7483, 55:36-6.7484, 55:36-6.7485, 55:36-6.7486, 55:36-6.7487, 55:36-6.7489, 55:36-6.7488, 55:36-6.7490, 55:36-6.7491, 55:36-6.7492, 55:36-6.7493, 55:36-6.7494 установленные решениями Сибирского управления Федеральной службы по экологическому, технологическому и атомному надзору от 15 января 2026 года №№ 35/2026-01, 35/2026-03, 35/2026-02, 35/2026-05, от 16 января 2026 года №№ 35/2026-06, 35/2026-07, 35/2026-08, 35/2026-1139, от 19 января 2026 года №№ 35/2026-10, 35/2026-11, 35/2026-12, 35/2026-13, 35/2026-14, 35/2026-15, от 20 января 2026 года №№ 35/2026-16, 35/2026-18, 35/2026-20, 35/2026-17 «О согласовании границ охранной зоны объекта электросетевого хозяйства»;

- охранные зоны объектов электросетевого хозяйства и объектов по производству электрической энергии с реестровыми номерами: 55:36-6.7495, 55:36-6.7496, 55:36-6.7497, 55:36-6.67498, 55:36-6.7499, 55:36-6.7500, 55:36-6.7501, установленные Постановлением № 160;

- охранные зоны объектов электросетевого хозяйства с реестровыми номерами: 55:36-6.7506, 55:36-6.7507, 55:36-6.7511, 55:36-6.7512, 55:36-6.7517, 55:36-6.7519, установленные решениями Сибирского управления Федеральной службы по экологическому, технологическому и атомному надзору от 16 января 2026 года №№ 35/2025-1136, 35/2025-1135, от 12 декабря 2025 года № 35/2025-1106, от 16 января 2026 года №№ 35/2025-1130, 35/2025-1121, от 20 января 2026 года № 35/2026-21, «О согласовании границ охранной зоны объекта электросетевого хозяйства»;

- охранные зоны объектов электросетевого хозяйства с реестровыми номерами: 55:36-6.7502, 55:36-6.7503, 55:36-6.7504, 55:36-6.7505, 55:36-6.7508,

55:36-6.7509, 55:36-6.7510, 55:36-6.7513, 55:36-6.7514, 55:36-6.7515, 55:36-6.7516, 55:36-6.7518, установленные решениями Сибирского управления Федеральной службы по экологическому, технологическому и атомному надзору от 20 января 2026 года № 35/2026-22, от 21 января 2026 года №№ 35/2026-23, 35/2026-24, 35/2026-26, 35/2026-25, 35/2026-28, 35/2026-29, 35/2026-30, от 22 января 2026 года №№ 35/2026-31, 35/2026-32, 35/2026-33, 35/2026-34, «О согласовании границ охранной зоны объекта электросетевого хозяйства».

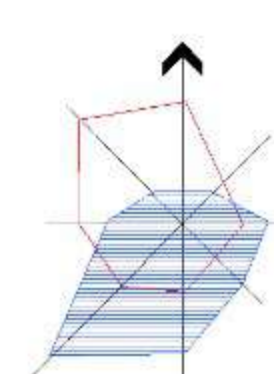
2. Департаменту информационной политики Администрации города Омска официально опубликовать настоящее постановление и разместить его на официальном сайте Администрации города Омска в информационно-телекоммуникационной сети «Интернет».

3. Контроль за исполнением настоящего постановления возложить на первого заместителя Мэра города Омска, директора департамента городского хозяйства Администрации города Омска Е.В. Фомина.

Исполняющий обязанности
Мэра города Омска



Е.В. Фомин

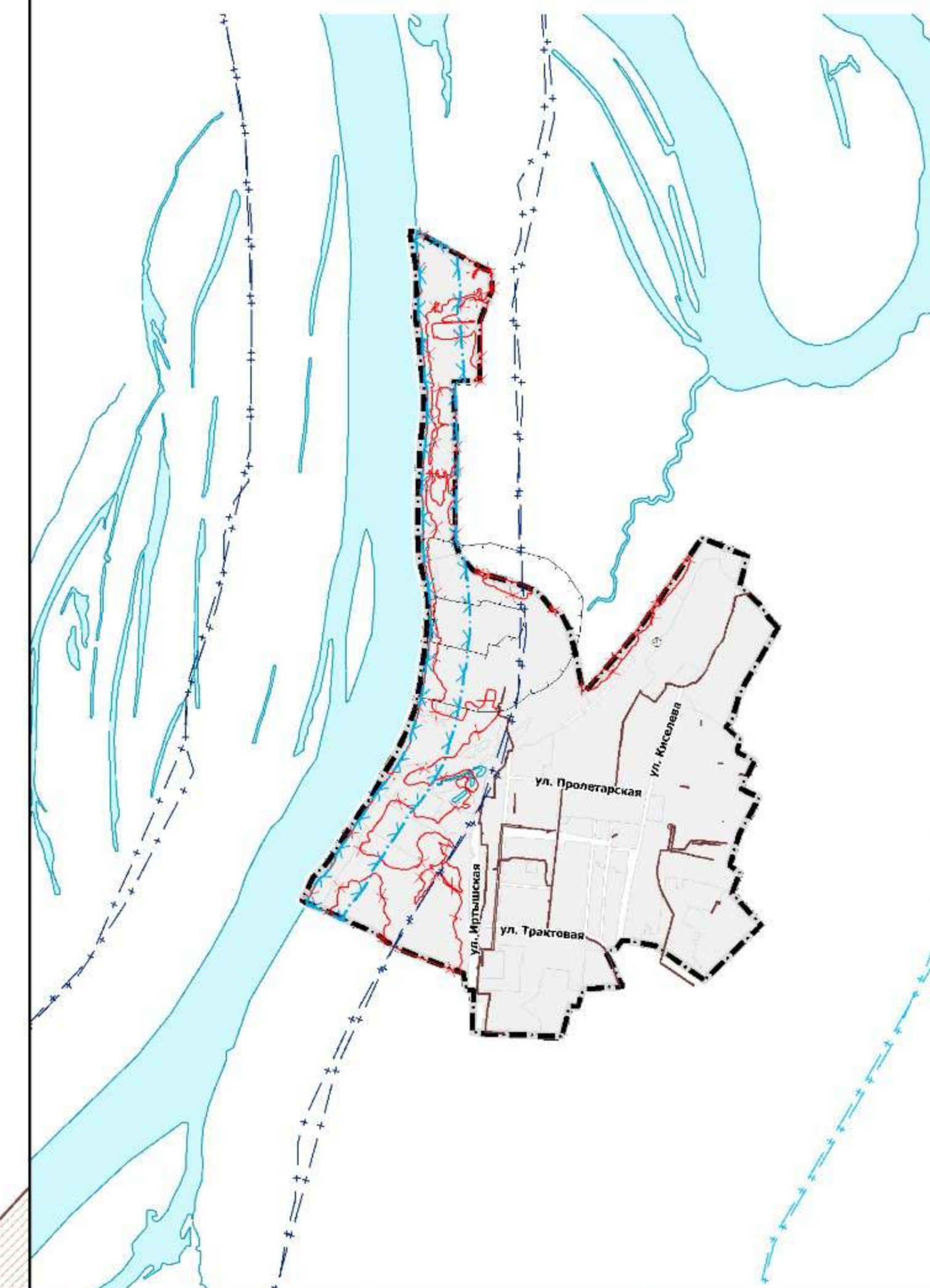


КАРТА ЗОН С ОСОБЫМИ УСЛОВИЯМИ ИСПОЛЬЗОВАНИЯ ТЕРРИТОРИЙ МУНИЦИПАЛЬНОГО ОБРАЗОВАНИЯ ГОРОДСКОЙ ОКРУГ ГОРОД ОМСК ОМСКОЙ ОБЛАСТИ
М 1:25 000

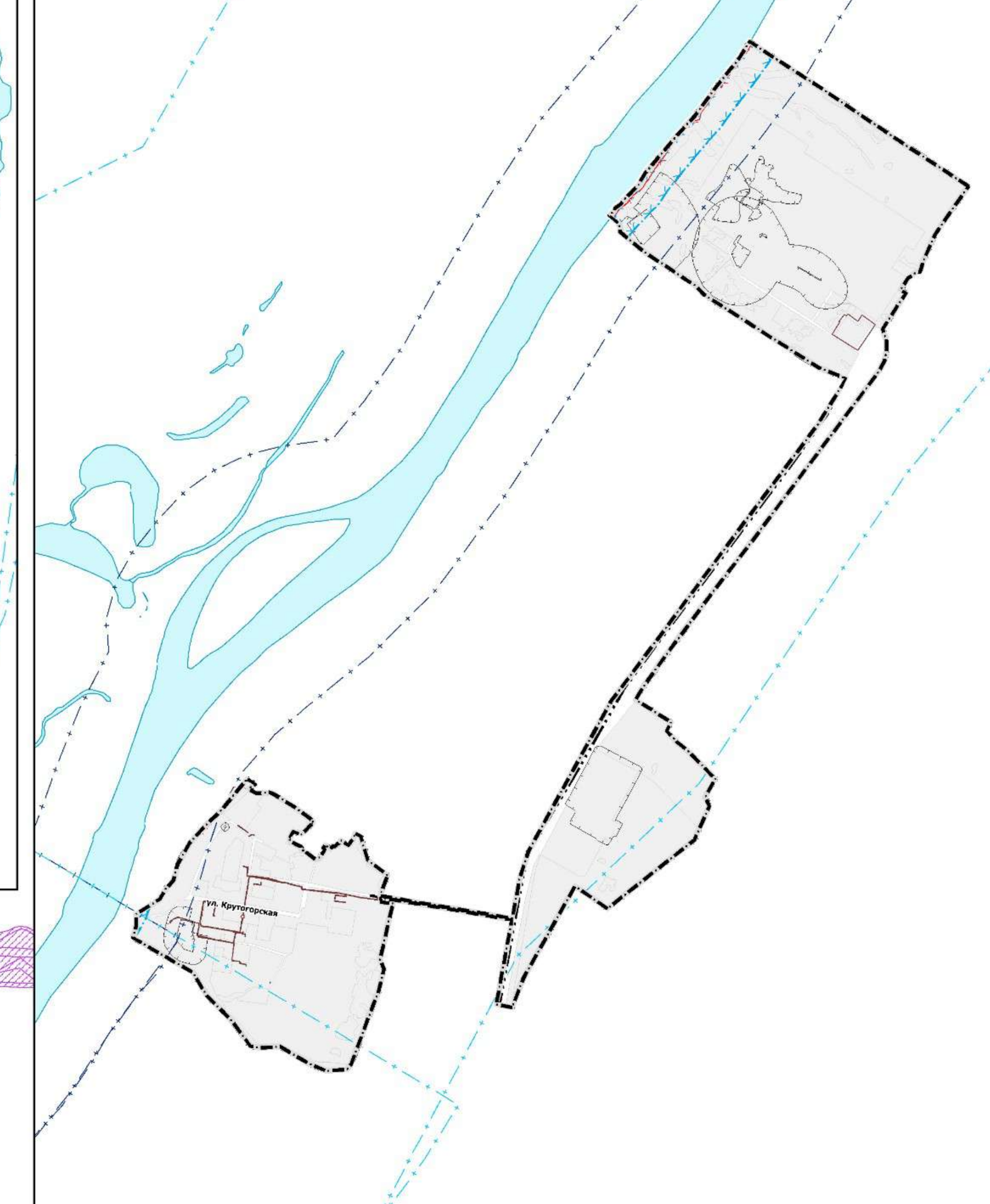
Приложение
к постановлению Администрации города Омска
от 19 июня 2026 года № 441-п

Приложение № 2
к Правилам землепользования и застройки
муниципального образования
городской округ город Омск Омской области

микрорайон **БЕРЕГОВОЙ**
М 1:25 000



микрорайон **КРУТАЯ ГОРКА**
М 1:25 000



УСЛОВНЫЕ ОБОЗНАЧЕНИЯ

ГРАНИЦЫ

Границы городского округа

Границы названного пункта города Омск

ЗОНЫ С ОСОБЫМИ УСЛОВИЯМИ ИСПОЛЬЗОВАНИЯ ТЕРРИТОРИЙ

Санитарно-защитная зона предприятий, сооружений и иных объектов

Охранная зона инженерных сооружений

Охранная зона стационарных пунктов обледенения за счетами обслуживания городской среды

Зона охраны скверов (зелено-санитарной) охраны

Зона озеленения

Другие зоны, устанавливаемые в соответствии с законодательством Российской Федерации

Зоны инженерных сетей (газопроводов, нефтепроводов и нефтепродуктопроводов, водопроводов)

Первый пояс зоны санитарной охраны источника водоснабжения

Второй пояс зоны санитарной охраны источника водоснабжения

Третий пояс зоны санитарной охраны источника водоснабжения

Водозащитная зона

Плывочная защитная полоса

Зоны заповедия

Помехозащитная территория

МАСШТАБ 1:25 000
в 1 сантиметре – 250 метров
250 0 500 750 1000 1250 м