



ПОСТАНОВЛЕНИЕ АДМИНИСТРАЦИИ ГОРОДА ОМСКА

от 15 июня 2026 года № 423-п

О внесении изменений в постановление Администрации города Омска от 15 ноября 2023 года № 975-п «Об утверждении схемы размещения гаражей, являющихся некапитальными сооружениями, и мест стоянки технических или других средств передвижения инвалидов вблизи их места жительства на территории Центрального административного округа города Омска»

Руководствуясь Федеральными законами «Об общих принципах организации местного самоуправления в Российской Федерации», «Об общих принципах организации местного самоуправления в единой системе публичной власти», Уставом города Омска, постановляю:

1. Внести в постановление Администрации города Омска от 15 ноября 2023 года № 975-п «Об утверждении схемы размещения гаражей, являющихся некапитальными сооружениями, и мест стоянки технических или других средств передвижения инвалидов вблизи их места жительства на территории Центрального административного округа города Омска» следующие изменения:

1) в приложении № 1 «Схема размещения гаражей, являющихся некапитальными сооружениями, и мест стоянки технических или других средств передвижения инвалидов вблизи их места жительства на территории Центрального административного округа города Омска»:

- в строке 17 слова «17-й Военный городок, дом 366 (раздел № 5 графической части схемы: номер 34-17В-23)» заменить словами «17-й Военный городок, дом 366 (раздел № 5 графической части схемы: номер 34-17ВГ)»;

- в строке 18 слова «17-й Военный городок, дом 366 (раздел № 5 графической части схемы: номер 35-17В-23)» заменить словами «17-й Военный городок, дом 366 (раздел № 5 графической части схемы: номер 35-17ВГ)»;

- в строке 19 слова «17-й Военный городок, дом 366 (раздел № 5 графической части схемы: номер 36-17В-23)» заменить словами «17-й Военный городок, дом 366 (раздел № 5 графической части схемы: номер 36-17ВГ)»;

- в строке 52 слова «раздел № 19» заменить словами «раздел № 13»;

- в строке 54 слова «раздел № 20» заменить словами «раздел № 13»;

- в строке 57 слова «17-й Военный городок, дом 366 (раздел № 23 графической части схемы: номер 389-17В-23)» заменить словами «17-й Военный городок, дом 366 (раздел № 5 графической части схемы: номер 389-17ВГ)»;

- в строке 62 слова «раздел № 28» заменить словами «раздел № 13»;

- строку 122 изложить в следующей редакции:

«	122	улица 21-я Амурская, дом 13 (раздел № 73 графической части схемы: номер 620-21А-25)	гараж	36	36	государственная собственность не разграничена	перспективное	»;
---	-----	---	-------	----	----	---	---------------	----

- в строке 133 слова «улица Гражданская, дом 8 (раздел № 80 графической части схемы: номер 653-Г-25)» заменить словами «улица Гражданская, дом 8 (раздел № 80 графической части схемы: номер 653-Г)»;

- дополнить строками 269 – 284 согласно приложению № 1 к настоящему постановлению;

2) в приложении № 2 «Графическая часть схемы размещения гаражей, являющихся некапитальными сооружениями, и мест стоянки технических или других средств передвижения инвалидов вблизи их места жительства на территории Центрального административного округа города Омска»:

- раздел № 5 изложить в новой редакции согласно приложению № 2 к настоящему постановлению;

- раздел № 13 изложить в новой редакции согласно приложению № 3 к настоящему постановлению;

- раздел № 80 изложить в новой редакции согласно приложению № 4 к настоящему постановлению;

- раздел № 89 изложить в новой редакции согласно приложению № 5 к настоящему постановлению;

- разделы № 19, № 20, № 23, № 28 исключить;

- дополнить разделами 94 – 97 согласно приложению № 6 к настоящему постановлению.

2. Департаменту информационной политики Администрации города Омска официально опубликовать настоящее постановление и разместить его на официальном сайте Администрации города Омска в информационно-телекоммуникационной сети «Интернет».

Мэр города Омска



С.Н. Шелест

Приложение № 1

к постановлению Администрации города Омска

от 15 июня 2026 года № 423-п

269	17-й Военный городок, дом 366 (раздел № 5 графической части схемы: номер 950-17ВГ)	гараж	18	18	государственная собственность не разграничена	существующий
270	улица 5-я Заречная, дом 36 (раздел № 94 графической части схемы: номер Г1010-Зар5)	гараж	24	24	государственная собственность не разграничена	перспективное
271	улица Свободная, дом 149 (раздел № 95 графической части схемы: номер Г1014-С)	гараж	18	18	государственная собственность не разграничена	перспективное
272	улица 20-я Амурская, дом 59 (раздел № 96 графической части схемы: номер 1027-20А)	гараж	21	21	государственная собственность не разграничена	существующий
273	улица Гражданская, дом 8 (раздел № 80 графической части схемы: номер Г1028-Г)	гараж	22	22	государственная собственность не разграничена	перспективное
274	улица 21-я Амурская, дом 7А (раздел № 97 графической части схемы: номер Г1029-21А)	гараж	21	21	государственная собственность не разграничена	перспективное
275	улица Куйбышева, дом 63 (раздел № 89 графической части схемы: номер Г1032-К)	гараж	21	21	государственная собственность не разграничена	перспективное
276	улица Куйбышева, дом 63 (раздел № 89 графической части схемы: номер Г1033-К)	гараж	21	21	государственная собственность не разграничена	перспективное
277	улица Куйбышева, дом 63 (раздел № 89 графической части схемы: номер Г1034-К)	гараж	21	21	государственная собственность не разграничена	перспективное
278	улица Куйбышева, дом 63 (раздел № 89 графической части схемы: номер Г1035-К)	гараж	21	21	государственная собственность не разграничена	перспективное
279	17-й Военный городок, дом 366 (раздел № 5 графической части схемы: номер 1062-17ВГ)	гараж	24	24	государственная собственность не разграничена	существующий
280	17-й Военный городок, дом 366 (раздел № 5 графической части схемы: номер 1063-17ВГ)	гараж	19	19	государственная собственность не разграничена	существующий

281	17-й Военный городок, дом 366 (раздел № 5 графической части схемы: номер 1064-17ВГ)	гараж	21	21	государственная собственность не разграничена	существующий
282	17-й Военный городок, дом 366 (раздел № 5 графической части схемы: номер 1065-17ВГ)	гараж	25	25	государственная собственность не разграничена	существующий
283	17-й Военный городок, дом 366 (раздел № 5 графической части схемы: номер 1066-17ВГ)	гараж	20	20	государственная собственность не разграничена	существующий
284	17-й Военный городок, дом 366 (раздел № 5 графической части схемы: номер 1067-17ВГ)	гараж	21	21	государственная собственность не разграничена	существующий

«РАЗДЕЛ № 5
(адресный ориентир: 17-й Военный городок, дом 366)



МАСШТАБ 1:700
УСЛОВНЫЕ ОБОЗНАЧЕНИЯ

- | | |
|--|--|
|  - капитальные гаражи |  - существующие гаражи |
|  - озеленение |  - граница земельных участков |
|  - грунт |  - кадастровый номер |
| |  - въезд в гараж |

»



Приложение № 3
к постановлению Администрации города Омска
от 15 июня 2026 года № 423-п

«РАЗДЕЛ № 13
(адресный ориентир: улица Лермонтова, дом 121)



МАСШТАБ 1:500

УСЛОВНЫЕ ОБОЗНАЧЕНИЯ

- | | |
|--|---|
|  - здание |  - существующие гаражи |
|  - проезд |  - граница земельных участков |
|  - озеленение |  - кадастровый номер |
|  - грунт |  - въезд в гараж |













Приложение № 4
к постановлению Администрации города Омска
от 15 июня 2026 года № 423-п

«РАЗДЕЛ № 80
(адресный ориентир: улица Гражданская, дом 8)



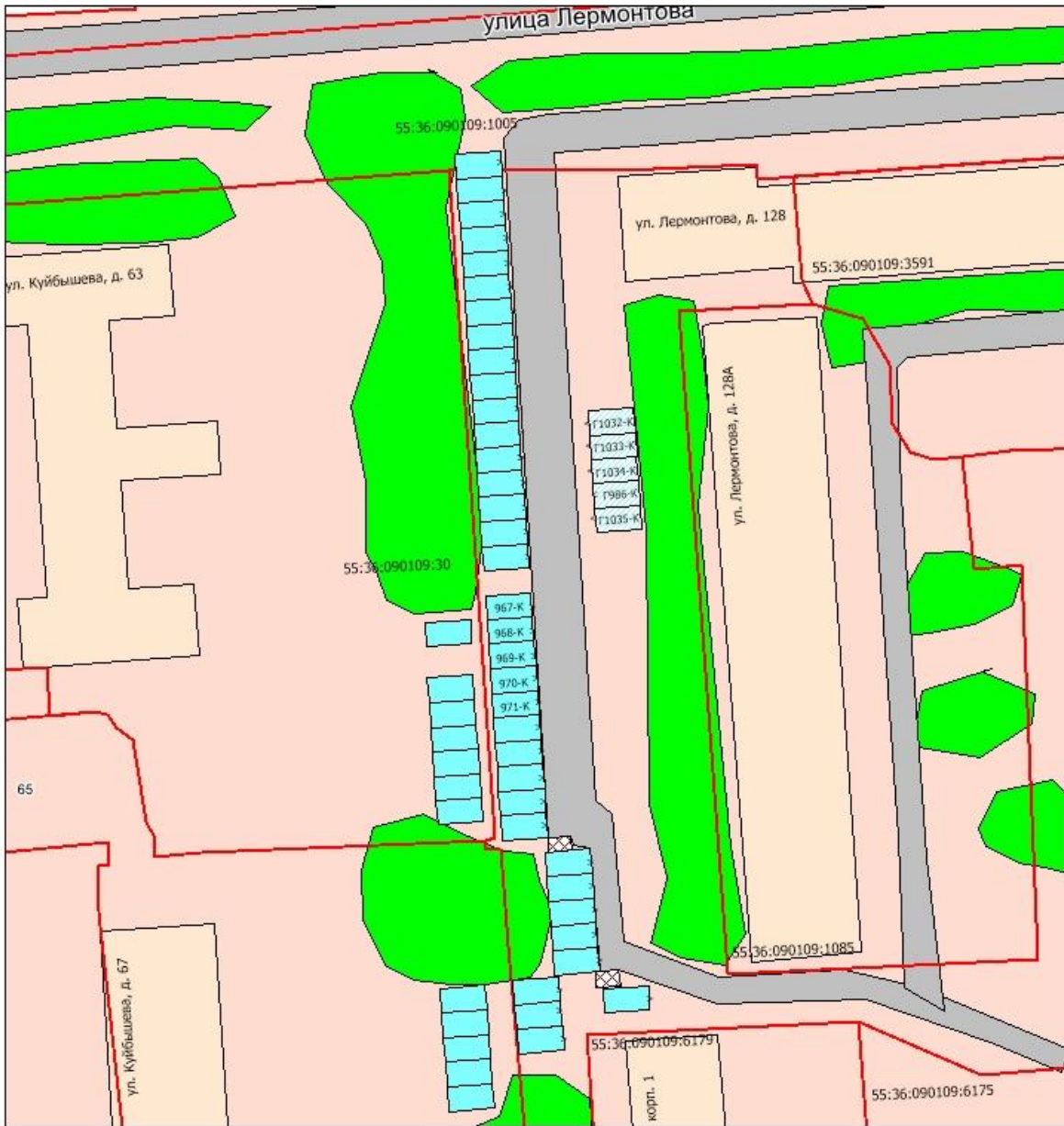
МАСШТАБ 1:500
УСЛОВНЫЕ ОБОЗНАЧЕНИЯ

- | | | | |
|---|--------------|---|---|
|  | - здание |  | - существующие гаражи |
|  | - проезд |  | - граница земельных участков |
|  | - озеленение |  | - кадастровый номер |
|  | - грунт |  | - въезд в гараж |
|  | - сектор ИЖС |  | - 1028-Г
место планируемого
размещения гаража |













Приложение № 5
к постановлению Администрации города Омска
от 15 июня 2026 года № 423-п

«РАЗДЕЛ № 89
(адресный ориентир: улица Куйбышева, дом 63)



МАСШТАБ 1:800

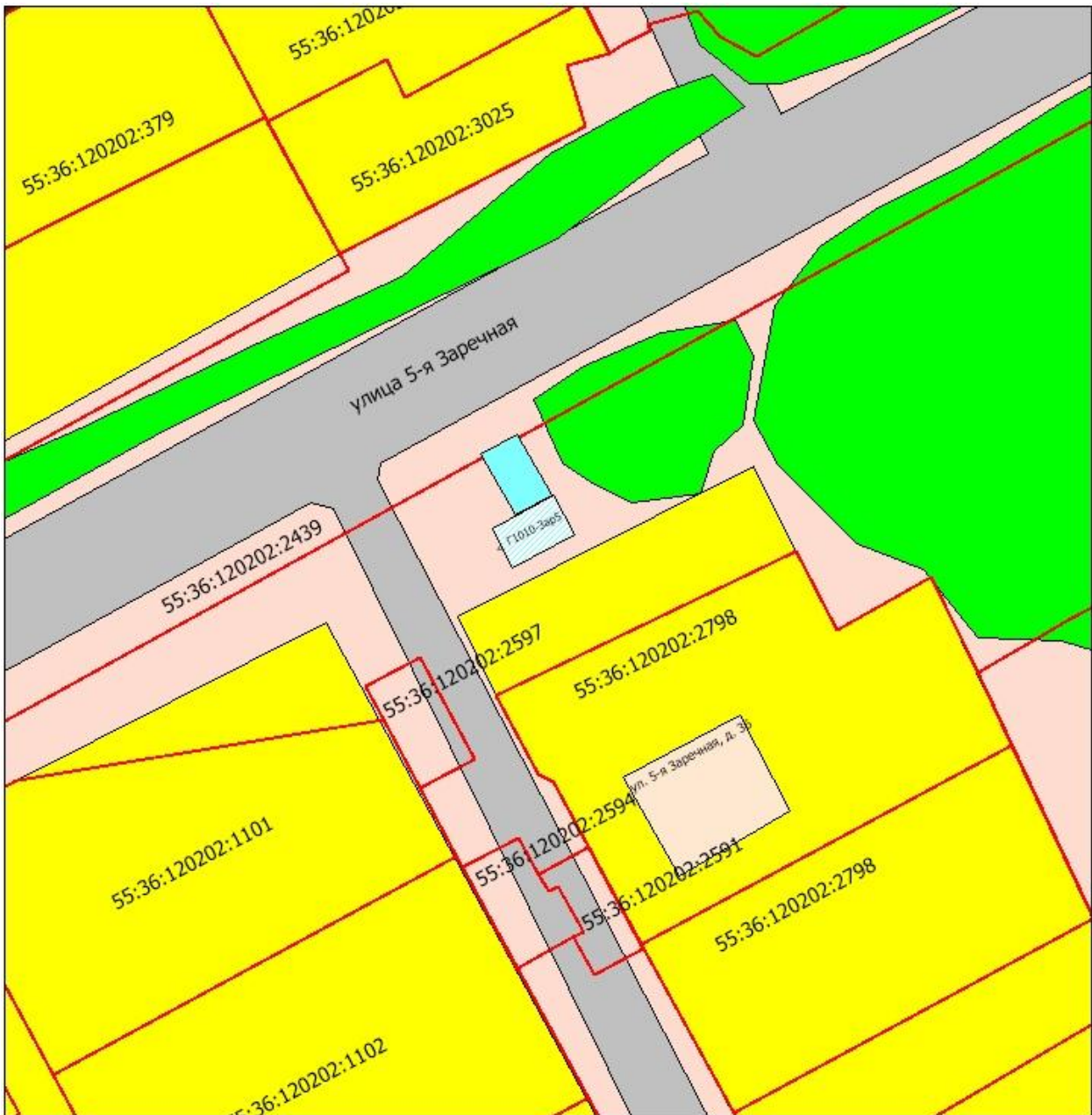
УСЛОВНЫЕ ОБОЗНАЧЕНИЯ

 - здание	 - Г1032-К планируемое место размещения гаража
 - проезд	 - существующие гаражи
 - озеленение	 - граница земельных участков
 - грунт	 55:36:090207 - кадастровый номер
 - тепловая камера	 Л - въезд в гараж

»

Приложение № 6
к постановлению Администрации города Омска
от 15 июня 2026 года № 423-п

РАЗДЕЛ № 94
(адресный ориентир: улица 5-я Заречная, дом 36)



МАСШТАБ 1:500
УСЛОВНЫЕ ОБОЗНАЧЕНИЯ

	- здание		- существующие гаражи
	- проезд		- граница земельных участков
	- озеленение		- кадастровый номер
	- грунт		- въезд в гараж
	- Г1010-Зар5 планируемое место размещения гаража		

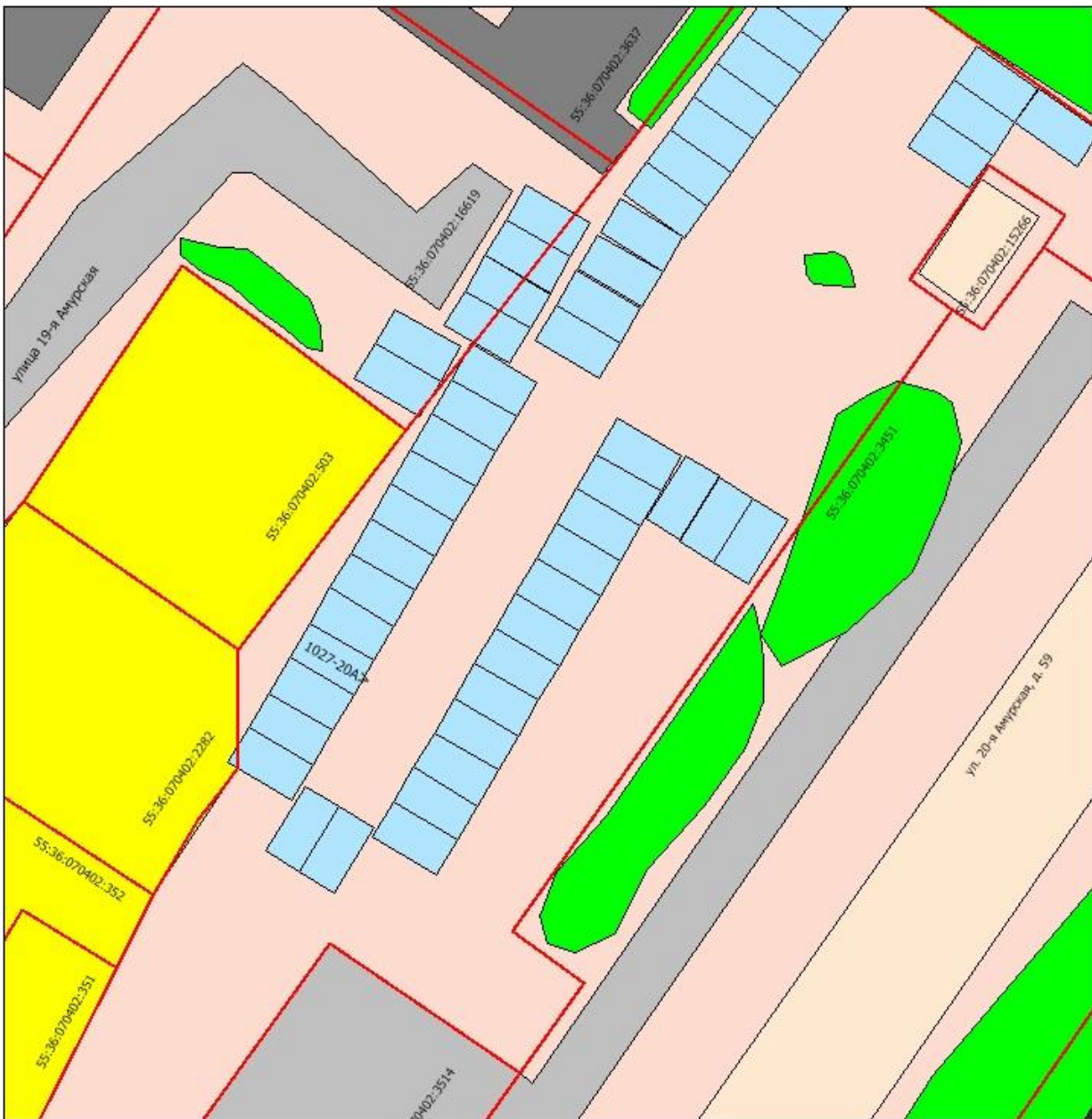


МАСШТАБ 1:500
УСЛОВНЫЕ ОБОЗНАЧЕНИЯ

	- здание		- Г1014-С планируемое место размещения гаража
	- проезд		- граница земельных участков
	- озеленение		- кадастровый номер
	- грунт		- въезд в гараж










РАЗДЕЛ № 96

(адресный ориентир: улица 20-я Амурская, дом 59)



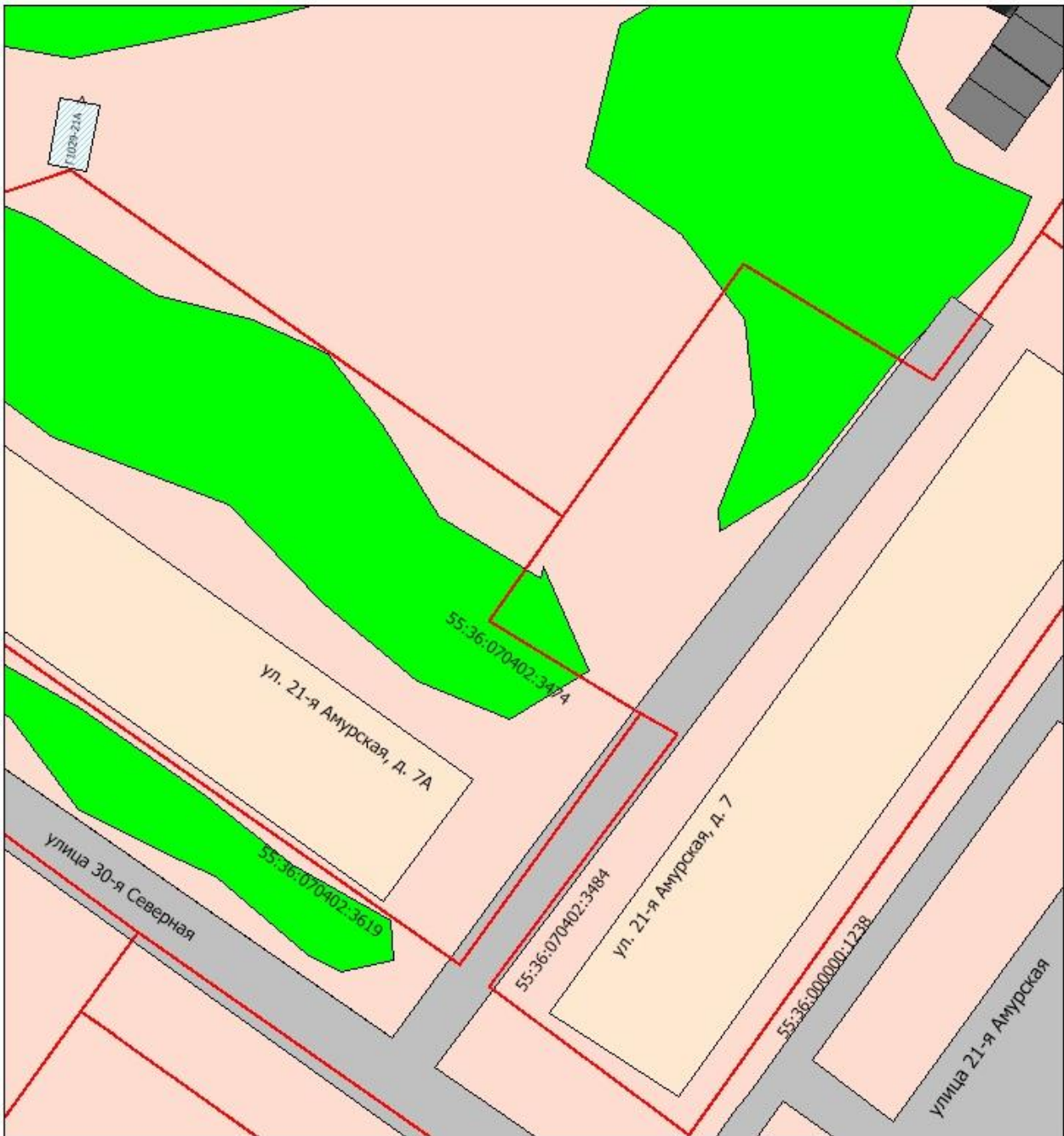
МАСШТАБ 1:500

УСЛОВНЫЕ ОБОЗНАЧЕНИЯ

	- здание		- существующие гаражи
	- проезд		- граница земельных участков
	- озеленение		- кадастровый номер
	- грунт		- въезд в гараж
	- сектор ИЖС		

РАЗДЕЛ № 97

(адресный ориентир: улица 21-я Амурская, дом 7А)



МАСШТАБ 1:500

УСЛОВНЫЕ ОБОЗНАЧЕНИЯ

	- здание		- 1029-21А место планируемого размещения гаража
	- проезд		- граница земельных участков
	- озеленение		- кадастровый номер
	- грунт		- въезд в гараж