



ПОСТАНОВЛЕНИЕ АДМИНИСТРАЦИИ ГОРОДА ОМСКА

от 28 апреля 2023 года № 421-п

Об утверждении документации по планировке части территории муниципального образования городской округ город Омск Омской области

Руководствуясь Градостроительным кодексом Российской Федерации, Федеральным законом «Об общих принципах организации местного самоуправления в Российской Федерации», Уставом города Омска, Решением Омского городского Совета от 10 декабря 2008 года № 201 «Об утверждении Правил землепользования и застройки муниципального образования городской округ город Омск Омской области», постановляю:

1. Утвердить проект планировки территории, расположенной в границах: улица П.Г. Косенкова – улица Лесокомбинатская – улица 2-я Осенняя – проектируемая улица № 1 – улица Г.С. Киселева – граница городской черты – переулок Кленовый – улица П.Г. Косенкова – граница садоводческого товарищества «Береговой» – улица Иртышская в Советском административном округе города Омска, в следующем составе:

- положение о характеристиках планируемого развития территории, расположенной в границах: улица П.Г. Косенкова – улица Лесокомбинатская – улица 2-я Осенняя – проектируемая улица № 1 – улица Г.С. Киселева – граница городской черты – переулок Кленовый – улица П.Г. Косенкова – граница садоводческого товарищества «Береговой» – улица Иртышская в Советском административном округе города Омска, согласно приложению № 1 к настоящему постановлению;

- положение об очередности планируемого развития территории, расположенной в границах: улица П.Г. Косенкова – улица Лесокомбинатская – улица 2-я Осенняя – проектируемая улица № 1 – улица Г.С. Киселева – граница городской черты – переулок Кленовый – улица П.Г. Косенкова – граница садоводческого товарищества «Береговой» – улица Иртышская в Советском административном округе города Омска, согласно приложению № 2 к настоящему постановлению;

- чертеж планировки территории, расположенной в границах: улица П.Г. Косенкова – улица Лесокомбинатская – улица 2-я Осенняя – проектируемая улица № 1 – улица Г.С. Киселева – граница городской черты – переулок Кленовый – улица П.Г. Косенкова – граница садоводческого товарищества «Береговой» – улица Иртышская в Советском

административном округе города Омска, согласно приложению № 3 к настоящему постановлению.

2. Утвердить проект межевания территории элементов планировочной структуры №№ 1 – 11, 13-01.ИТ1 – 13-01.ИТ15 проекта планировки территории, расположенной в границах: улица П.Г. Косенкова – улица Лесокосбинатская – улица 2-я Осенняя – проектируемая улица № 1 – улица Г.С. Киселева – граница городской черты – переулок Кленовый – улица П.Г. Косенкова – граница садоводческого товарищества «Береговой» – улица Иртышская в Советском административном округе города Омска, согласно приложению № 4 к настоящему постановлению.

3. Департаменту архитектуры и градостроительства Администрации города Омска направить материалы проекта межевания территории, указанного в пункте 2 настоящего постановления, в филиал федерального государственного бюджетного учреждения «Федеральная кадастровая палата Федеральной службы государственной регистрации, кадастра и картографии» по Омской области в течение пяти рабочих дней со дня вступления в силу настоящего постановления.

4. Департаменту информационной политики Администрации города Омска разместить настоящее постановление на официальном сайте Администрации города Омска в информационно-телекоммуникационной сети «Интернет» и опубликовать в средствах массовой информации в порядке, предусмотренном для опубликования муниципальных правовых актов, содержащих объемные графические и (или) табличные приложения.

5. Контроль за исполнением настоящего постановления возложить на заместителя Мэра города Омска, директора департамента имущественных отношений Администрации города Омска Д.А. Махино.

Исполняющий обязанности
Мэра города Омска



Е.В. Фомин

ПОЛОЖЕНИЕ

о характеристиках планируемого развития территории, расположенной в границах: улица П.Г. Косенкова – улица Лесокомбинатская – улица 2-я Осенняя – проектируемая улица № 1 – улица Г.С. Киселева – граница городской черты – переулок Кленовый – улица П.Г. Косенкова – граница садоводческого товарищества «Береговой» – улица Иртышская в Советском административном округе города Омска

I. Общие положения

Проект планировки территории, расположенной в границах: улица П.Г. Косенкова – улица Лесокомбинатская – улица 2-я Осенняя – проектируемая улица № 1 – улица Г.С. Киселева – граница городской черты – переулок Кленовый – улица П.Г. Косенкова – граница садоводческого товарищества «Береговой» – улица Иртышская в Советском административном округе города Омска (далее – проект планировки территории, проектируемая территория), подготовлен в соответствии с положениями Генерального плана муниципального образования город Омск Омской области, утвержденного Решением Омского городского Совета от 25 июля 2007 года № 43 (далее – Генеральный план), Правил землепользования и застройки муниципального образования город Омск Омской области, утвержденных Решением Омского городского Совета от 10 декабря 2008 года № 201 (далее – Правила землепользования и застройки), требованиями Градостроительного кодекса Российской Федерации, иных нормативных правовых актов Российской Федерации, муниципальных правовых актов города Омска.

Целью подготовки проекта планировки территории является обеспечение устойчивого развития территории, выделение элементов планировочной структуры (кварталов, микрорайонов, иных элементов).

Проект планировки территории является основой для разработки проектов межевания территории, а также для последующих этапов архитектурно-строительного проектирования и строительства отдельных объектов капитального строительства и линейных объектов.

II. Современное использование проектируемой территории

Проектируемая территория расположена в 25 км к северу от центра города на берегу реки Иртыш. Поселок Береговой вошел в черту города Омска в 2004 году.

Сложившаяся застройка в основном представлена одноэтажными индивидуальными жилыми домами усадебного типа, большая часть которых ветхая и определена к сносу.

Имеется несколько малоэтажных и среднеэтажных жилых многоквартирных зданий с благоустройством придомовых территорий невысокого уровня комфортности.

Территория обеспечена объектами первичного социально-бытового обслуживания, имеются объект дошкольного образования, объект начального и среднего общего образования, школа искусств, лечебное учреждение со стационаром, объект для осуществления религиозных обрядов.

Поселок Береговой вытянут вдоль берега реки Иртыш, отделен от пойменной части железнодорожными путями, обслуживающими промышленные производства. Наличие железнодорожной ветки ограничивает на проектируемой территории размещение жилых домов в 100 метрах от крайнего пути.

Территория имеет достаточно большие площади озеленения, в основном невысокого качества, как по ассортименту, так и по состоянию. В границах проекта планировки территории есть лесничества.

В южной части проектируемой территории имеется открытая трансформаторная подстанция, с подходящими к ней высоковольтными линиями электропередач.

В границах проектируемой территории расположен объект регионального значения – бюджетное учреждение здравоохранения Омской области «Городская больница № 6».

Объекты федерального значения, объекты культурного наследия в границах проектируемой территории отсутствуют.

Благоустройство существующих жилых территорий, дорог и проездов требует капитального ремонта и модернизации.

III. Основные направления развития архитектурно-планировочной и функционально-пространственной структуры проектируемой территории

Основные решения по развитию проектируемой территории приняты с учетом Генерального плана, а так же установленных Правилами землепользования и застройки ограничений использования земельных участков и объектов капитального строительства.

Проектом планировки территории предлагается развитие застроенных территорий за счет сноса аварийных домов в границах улиц: Иртышская, Пролетарская, П.Г. Косенкова, проспект Комсомольский.

Между улицами Иртышской и Школьной планируется зона объектов малоэтажной многоквартирной жилой застройки, по улице П.Г. Косенкова планируется зона объектов среднеэтажной жилой застройки.

Сохранена зона жилой застройки средней этажности в границах улиц: Иртышская, проспект Комсомольский, П.Г. Косенкова, Советская.

В соответствии с Генеральным планом в границах проекта планировки территории планируются к размещению следующие объекты:

- детская спортивная школа (на базе общеобразовательной школы) на 80 мест (в границах элемента планировочной структуры № 1);
- дошкольная образовательная организация (корпус начальной общеобразовательной школы) на 70 мест и начальная общеобразовательная школа (в комплексе с дошкольной образовательной организацией) на 60 мест (в границах элемента планировочной структуры № 2);
- библиотека (в границах элемента планировочной структуры № 2);
- тренажерная площадка на 6 мест (в границах элемента планировочной структуры № 2).

В целях улучшения экологической обстановки и создания благоприятных условий жизнедеятельности населения проектом планировки территории предусмотрена организация системы зеленых насаждений.

IV. Инженерная подготовка проектируемой территории

До начала освоения участков, отведенных под новое строительство, а также территорий, подлежащих упорядочению и дальнейшему благоустройству в границах проектируемой территории, необходимо выполнить комплекс мероприятий по инженерной подготовке территории, включающий в себя:

- организацию поверхностного стока;
- защиту территории от подтопления.

Проектируемые и реконструируемые проходы, внутриквартальные проезды выполняются с устройством бортового бордюрного камня.

Организацию закрытых систем водоотвода и водоотводных лотков предусмотреть при рабочем проектировании.

V. Основные направления транспортного обслуживания проектируемой территории

Основой транспортной схемы проектируемой территории является карта планируемого размещения объектов местного значения муниципального образования городской округ город Омск Омской области в области автомобильных дорог местного значения, утвержденная в составе Генерального плана.

В соответствии с решениями Генерального плана транспортная инфраструктура направлена на необходимость обеспечения удобных транспортных и пешеходных связей внутри проектируемой территории и выхода на дорогу в микрорайон «Береговой».

Предлагаемая планировочная структура предусматривает сохранение границ существующих и строящихся кварталов, а также разделение

на кварталы вновь осваиваемых участков, с учетом обеспечения их транспортными связями по улицам и дорогам всех категорий.

К магистралям районного значения относятся улицы: Трактовая, Иртышская на участке от улицы Пролетарской до улицы Трактовой, П.Г. Косенкова на участке от улицы Пролетарской до улицы Трактовой, Пролетарская, Г.С. Киселева.

К улицам местного значения относятся улицы: Советская, Лесокомбинатская, проспект Комсомольский, 1-я Осенняя, 2-я Осенняя, П.Г. Косенкова (на участке от улицы Трактовой до южной границы проектирования), П.Г. Косенкова (на участке от улицы Пролетарской до северной границы проектирования), Иртышская (на участке от улицы Пролетарской до северной границы проектирования).

Реконструкция магистралей районного значения предусматривает уширение проезжей части дороги до 7,0 м, на участках с пропуском маршрутного транспорта до 7,5 м.

Реконструкция улиц местного значения предусмотрена по существующим улицам с уширением до нормативной ширины – 6 м.

В связи с существующей прокладкой наземной части тепловых сетей предусмотреть двухстороннее движение на проезжих частях проспекта Комсомольского не предоставляется возможным. Проектом планировки территории предложена организация одностороннего движения на этих участках с шириной проезжей части 3,5 м. С учетом сохранения границ существующих объектов капитального строительства ширина тротуаров по Комсомольскому проспекту составляет от 1,5 м до 2,0 м.

Также предусмотрена реконструкция улицы П.Г. Косенкова на участке от улицы Пролетарской до улицы Трактовой с уширением проезжей части до 7,5 м с учетом пропуска по ней общественного пассажирского транспорта.

Все пересечения и примыкания районных магистралей в границах проектируемой территории предусмотрены в одном уровне.

Пропуск общественного пассажирского транспорта (автобус, маршрутное такси) предусмотрен по улицам Трактовой и П.Г. Косенкова.

В районе пересечения улицы П.Г. Косенкова и проспекта Комсомольского расположена существующая отстойно-разворотная площадка общественного транспорта.

Ширина улиц и дорог всех категорий в красных линиях определена с учетом кадастровых сведений и санитарно-гигиенических норм в зависимости от принятых категорий, интенсивности движения транспорта, существующих инженерных коммуникаций, а также необходимости прокладки новых сетей.

Транспортное обслуживание внутри жилых кварталов, входящих в состав микрорайонов, осуществляется по проездам, ширина которых принята 5,5 или 6,0 м.

Проезжая часть улиц и дорог всех категорий предусмотрена с устройством усовершенствованного капитального покрытия с установкой бортового бордюрного камня. Радиусы примыканий проезжей части

магистральных улиц приняты 8,00 м; радиусы примыканий улиц в жилой застройке – 6,0 м, проездов – 5,0 – 6,0 м.

По всем улицам и дорогам предусмотрено устройство транзитных тротуаров, ширина которых принята в соответствии с категорией этих улиц и составляет 2,25 м – для магистралей районного значения, 2,0 м – для улиц и дорог местного значения.

VI. Основные направления развития инженерно-технического обеспечения проектируемой территории

Размещение перспективных инженерных коммуникаций для конкретных потребителей возможно в границах автомобильных дорог общего пользования и в границах застроенных и подлежащих застройке территорий в соответствии с техническими регламентами.

Ширина технических зон определена в зависимости от диаметра сети:

- самотечная канализация – 3 м в обе стороны от сети;
- напорная канализация – 5 м в обе стороны от сети;
- ливневая канализация – 3 м обе стороны от сети;
- водопровод – 5 м в обе стороны от сети;
- электроснабжение – 1 м в обе стороны от сети;
- высоковольтная воздушная линия 110 кВ – 20 м в обе стороны от сети;
- теплоснабжение – 3 м в обе стороны от сети;
- газоснабжение – 2 м в обе стороны от сети;
- телекоммуникации – 2 м в обе стороны от сети.

VII. Характеристики планируемого развития проектируемой территории

Площадь территории в границах проекта планировки территории составляет 64,55 га.

Планируемая численность населения определена по расчетной минимальной обеспеченности общей площади жилых помещений 28,00 кв. м и составляет 2,57 тыс. человек.

Характеристики принятых проектом решений по планировке территории в обобщенном виде представлены в таблице «Основные технико-экономические показатели проекта планировки территории».

Основные технико-экономические показатели проекта планировки территории

№ п/п	Наименование показателей	Единица измерений	Существующее/ планируемое (далее – (сущ./план.))	Номер планировочного элемента											Итого	
				1	2	3	4	5	6	7	8	9	10	11		
1	2	3	4	5	6	7	8	9	10	11	12	13	14	15	16	
1	Площадь проектируемой территории	га	план.	64,55											64,55	
1.1	Площадь элементов планировочной структуры, всего, в том числе:	га	всего	4,99	5,35	5,55	3,11	2,02	2,12	1,78	0,63	1,09	12,00	7,37	46,01	
			сущ.	4,46	2,08	4,50	2,93	1,47	0,97	0,13	0,63	1,09	7,33	5,63	31,22	
			план.	0,53	3,27	1,05	0,18	0,55	1,15	1,65	-	-	4,67	1,74	14,79	
	- площадь зон жилой застройки (кварталы, микрорайоны и другие элементы)	га	сущ.	1,39	1,60	3,64	1,92	1,39	0,87	0,07	0,63	1,09	1,47	1,28	15,35	
			план.	-	2,10	0,57	0,18	0,55	1,15	1,65	-	-	2,21	1,62	10,03	
	- площадь территорий объектов дошкольного, начального и среднего общего образования	га	сущ.	2,43	-	0,60	1,01	-	-	-	-	-	-	-	-	4,04
			план.	-	0,68	-	-	-	-	-	-	-	-	-	-	0,68
	- площадь зон объектов социально-культурного и коммунально-бытового назначения (кроме микрорайонного значения)	га	сущ.	0,02	0,06	0,26	-	-	-	0,06	-	-	1,98	3,10	5,48	
			план.	0,17	0,25	0,31	-	-	-	-	-	-	-	0,12	0,85	
	- площадь иных зон	га	сущ.	0,62	0,42	-	-	0,08	0,10	-	-	-	3,88	1,25	6,35	
план.			0,36	0,24	0,17	-	-	-	-	-	-	2,46	-	3,23		
1.2	Площадь элементов планировочной структуры (улично-дорожная сеть)	га	сущ.												18,54	
2	Жилой фонд															
2.1	Расчетная общая площадь жилого фонда, всего	тыс. кв. м	всего	1,78	20,76	25,55	1,19	3,53	2,92	3,31	0,34	0,61	7,62	4,88	72,49	
	- в том числе:	тыс. кв. м	сущ.	1,78	4,65	19,83	0,99	2,61	1,28	0,33	0,34	0,61	2,41	1,41	36,24	
			план.	-	16,11	5,72	0,20	0,92	1,64	2,98	-	-	5,21	3,47	36,25	
	- для индивидуального жилищного строительства	тыс. кв. м	сущ.	0,20	-	-	0,86	-	0,14	-	0,34	0,61	1,72	0,19	4,06	
план.			-	-	-	0,20	0,92	1,64	2,98	-	-	5,21	3,47	14,42		

№ п/п	Наименование показателей	Единица измерений	Существующее/ планируемое (далее – (сущ./план.))	Номер планировочного элемента											Итого	
				1	2	3	4	5	6	7	8	9	10	11		
1	2	3	4	5	6	7	8	9	10	11	12	13	14	15	16	
	- малоэтажная жилая застройка	тыс. кв. м	сущ.	1,58	4,65	4,46	0,13	2,61	1,14	0,33	-	-	0,69	1,22	16,81	
			план.	-	16,11	-	-	-	-	-	-	-	-	-	-	-
	- среднеэтажная жилая застройка	тыс. кв. м	сущ.	-	-	15,37	-	-	-	-	-	-	-	-	-	15,37
			план.	-	-	5,72	-	-	-	-	-	-	-	-	-	-
2.2	Общая площадь сносимого ветхого жилищного фонда	тыс. кв. м	план.	-	3,30	0,87	-	0,18	0,27	1,02	-	-	0,76	0,46	6,86	
2.3	Расчетная обеспеченность общей площадью жилых помещений	кв. м/чел.	план.	28,0	28,0	28,0	28,0	28,0	28,0	28,0	28,0	28,0	28,0	28,0	28,0	
3	Плотность застройки															
3.1	Площадь, занятая под зданиями и сооружениями	тыс. кв. м	всего	3,96	11,30	11,97	2,92	3,88	2,80	2,66	0,45	0,81	5,75	11,71	58,21	
3.2	Площадь всех этажей зданий и сооружений	тыс. кв. м	всего	7,43	23,74	29,25	3,85	4,50	4,00	4,39	0,45	0,81	8,98	13,57	100,97	
3.3	Коэффициент застройки	-	-	0,08	0,21	0,22	0,09	0,19	0,13	0,15	0,07	0,07	0,05	0,16	0,13	
3.4	Коэффициент плотности застройки	-	-	0,15	0,44	0,53	0,12	0,22	0,19	0,25	0,07	0,07	0,08	0,18	0,22	
4	Население															
4.1	Расчетная численность населения	тыс. чел.	план.	0,06	0,74	0,91	0,04	0,13	0,10	0,12	0,01	0,02	0,27	0,17	2,57	
4.2	Расчетная плотность населения	чел./га	план.	12,02	138,32	163,96	12,86	64,36	47,17	67,42	15,87	18,35	22,50	23,04	53,26	
5	Объекты социально-культурного и коммунально-бытового назначения															
5.1	Объекты образования: - объекты дошкольного образования (минимальное количество мест)	мест	сущ.	-	-	-	270	-	-	-	-	-	-	-	270	
			план.	-	не менее 70	-	-	-	-	-	-	-	-	-	-	не менее 70
	- объекты начального и среднего общего образования (минимальное количество мест)	мест	сущ.	765	-	-	-	-	-	-	-	-	-	-	-	765
			план.	не менее 80	не менее 60	-	-	-	-	-	-	-	-	-	-	-
5.2	Объекты здравоохранения	мест	сущ.	-	-	-	160	-	-	-	-	-	-	-	160	

ПОЛОЖЕНИЕ

об очередности планируемого развития территории, расположенной в границах: улица П.Г. Косенкова – улица Лесокомбинатская – улица 2-я Осенняя – проектируемая улица № 1 – улица Г.С. Киселева – граница городской черты – переулок Кленовый – улица П.Г. Косенкова – граница садоводческого товарищества «Береговой» – улица Иртышская в Советском административном округе города Омска

Развитие территории, расположенной в границах: улица П.Г. Косенкова – улица Лесокомбинатская – улица 2-я Осенняя – проектируемая улица № 1 – улица Г.С. Киселева – граница городской черты – переулок Кленовый – улица П.Г. Косенкова – граница садоводческого товарищества «Береговой» – улица Иртышская в Советском административном округе города Омска (далее – проектируемая территория), планируется в соответствии со следующими этапами:

- 1) строительство многоэтажных жилых домов;
- 2) строительство объекта начального общего образования вместимостью не менее 60 мест в комплексе с дошкольным образованием вместимостью не менее 70 мест;
- 3) строительство детской спортивной школы (на базе общеобразовательной школы) вместимостью не менее 80 мест;
- 4) строительство библиотеки;
- 5) строительство тренажерной площадки на 6 мест;
- 6) строительство объектов индивидуальной жилой застройки;
- 7) благоустройство проектируемой территории.

В составе каждого этапа проектируемой территории предусматривается:

- подготовка проектной документации на строительство объекта капитального строительства;
- получение разрешения на строительство объекта капитального строительства;
- проведение строительных работ с осуществлением строительного контроля и государственного надзора в случаях, предусмотренных законодательством Российской Федерации о градостроительной деятельности;
- получение разрешения на ввод объекта капитального строительства в эксплуатацию.

Объекты, включенные в Программу комплексного развития систем коммунальной инфраструктуры муниципального образования городской округ город Омск Омской области на 2016 – 2025 годы, утвержденную Решением Омского городского Совета от 16 декабря 2015 года № 404 «Об утверждении Программы комплексного развития систем коммунальной инфраструктуры муниципального образования городской округ город Омск Омской области на 2016 – 2025 годы», в границах проектируемой территории отсутствуют.

ПРОЕКТ МЕЖЕВАНИЯ

территории элементов планировочной структуры №№ 1 – 11,
13-01.ИТ1 – 13-01.ИТ15 проекта планировки территории, расположенной
в границах: улица П.Г. Косенкова – улица Лесокомбинатская –
улица 2-я Осенняя – проектируемая улица № 1 – улица Г.С. Киселева –
граница городской черты – переулок Кленовый – улица П.Г. Косенкова –
граница садоводческого товарищества «Береговой» – улица Иртышская
в Советском административном округе города Омска

I. Перечень и сведения о площади образуемых земельных участков,
в том числе возможные способы их образования

Номер земельного участка	Площадь земельного участка по проекту, кв. м	Способы образования земельного участка
1 этап		
1.1	3763	Из земель, государственная собственность на которые не разграничена (многоконтурный, количество контуров – 2)
1.2	3617	Из земель, государственная собственность на которые не разграничена
1.3	1664	Из земель, государственная собственность на которые не разграничена
1.4	1249	Из земель, государственная собственность на которые не разграничена
1.5	1445	Из земель, государственная собственность на которые не разграничена
1.6	1694	Из земель, государственная собственность на которые не разграничена
1.7	1603	Из земель, государственная собственность на которые не разграничена
1.8	1380	Из земель, государственная собственность на которые не разграничена
2.1	5716	Из земель, государственная собственность на которые не разграничена

Номер земельного участка	Площадь земельного участка по проекту, кв. м	Способы образования земельного участка
2.2	4172	Из земель, государственная собственность на которые не разграничена
2.3	541	Перераспределение земель, государственная собственность на которые не разграничена, и земельного участка с кадастровым номером 55:36:010105:29
2.4	1202	Из земель, государственная собственность на которые не разграничена
2.5	875	Из земель, государственная собственность на которые не разграничена
2.6	2539	Из земель, государственная собственность на которые не разграничена
2.7	4198	Из земель, государственная собственность на которые не разграничена
2.8	1852	Перераспределение земель, государственная собственность на которые не разграничена, и земельного участка с кадастровым номером 55:36:010105:176
2.9	80	Из земель, государственная собственность на которые не разграничена
2.10	2811	Перераспределение земель, государственная собственность на которые не разграничена, и земельного участка с кадастровым номером 55:36:010105:2399
2.11	2335	Из земель, государственная собственность на которые не разграничена
2.12	1331	Из земель, государственная собственность на которые не разграничена (многоконтурный, количество контуров – 2)
2.13	810	Перераспределение земель, государственная собственность на которые не разграничена, и земельного участка с кадастровым номером 55:36:010105:181
2.14	816	Перераспределение земель, государственная собственность на которые не разграничена, и земельного участка с кадастровым номером 55:36:010105:180

Номер земельного участка	Площадь земельного участка по проекту, кв. м	Способы образования земельного участка
2.15	1810	Из земель, государственная собственность на которые не разграничена
2.16	1957	Перераспределение земель, государственная собственность на которые не разграничена, и земельного участка с кадастровым номером 55:36:010105:187
2.17	1441	Перераспределение земель, государственная собственность на которые не разграничена, и земельного участка с кадастровым номером 55:36:010105:190
2.18	1458	Перераспределение земель, государственная собственность на которые не разграничена, и земельного участка с кадастровым номером 55:36:010105:191
2.19	1516	Из земель, государственная собственность на которые не разграничена
2.20	538	Из земель, государственная собственность на которые не разграничена
2.21	84	Из земель, государственная собственность на которые не разграничена
2.22	5064	Из земель, государственная собственность на которые не разграничена
2.23	520	Из земель, государственная собственность на которые не разграничена
3.1	4214	Из земель, государственная собственность на которые не разграничена
3.2	2937	Из земель, государственная собственность на которые не разграничена
3.3	2562	Перераспределение земель, государственная собственность на которые не разграничена, и земельного участка с кадастровым номером 55:36:010105:509
3.4	4523	Из земель, государственная собственность на которые не разграничена

Номер земельного участка	Площадь земельного участка по проекту, кв. м	Способы образования земельного участка
3.5	2804	Перераспределение земель, государственная собственность на которые не разграничена, и земельного участка с кадастровым номером 55:36:010105:200
3.6	6273	Из земель, государственная собственность на которые не разграничена
3.7	5434	Из земель, государственная собственность на которые не разграничена (многоконтурный, количество контуров – 3)
3.8	5381	Перераспределение земель, государственная собственность на которые не разграничена, и земельного участка с кадастровым номером 55:36:010105:204
3.9	2335	Из земель, государственная собственность на которые не разграничена
3.10	45	Из земель, государственная собственность на которые не разграничена
3.11	46	Из земель, государственная собственность на которые не разграничена
3.12	74	Из земель, государственная собственность на которые не разграничена
3.13	2226	Перераспределение земель, государственная собственность на которые не разграничена, и земельного участка с кадастровым номером 55:36:010105:195
3.14	2328	Перераспределение земель, государственная собственность на которые не разграничена, и земельного участка с кадастровым номером 55:36:010105:194
3.15	1901	Перераспределение земель, государственная собственность на которые не разграничена, и земельного участка с кадастровым номером 55:36:010105:205
3.16	4038	Перераспределение земель, государственная собственность на которые не разграничена, и земельного участка с кадастровым номером 55:36:010105:206
3.17	132	Из земель, государственная собственность на которые не разграничена

Номер земельного участка	Площадь земельного участка по проекту, кв. м	Способы образования земельного участка
4.1	789	Из земель, государственная собственность на которые не разграничена
4.2	993	Перераспределение земель, государственная собственность на которые не разграничена, и земельного участка с кадастровым номером 55:36:010105:6
4.3	985	Из земель, государственная собственность на которые не разграничена
4.4	1176	Перераспределение земель, государственная собственность на которые не разграничена, и земельного участка с кадастровым номером 55:36:010105:516
4.5	1319	Перераспределение земель, государственная собственность на которые не разграничена, и земельного участка с кадастровым номером 55:36:010105:514
4.6	1500	Из земель, государственная собственность на которые не разграничена
4.7	1477	Перераспределение земель, государственная собственность на которые не разграничена, и земельного участка с кадастровым номером 55:36:010105:2389
4.8	200	Из земель, государственная собственность на которые не разграничена (многоконтурный, количество контуров – 2)
4.9	528	Из земель, государственная собственность на которые не разграничена
4.10	890	Перераспределение земель, государственная собственность на которые не разграничена, и земельного участка с кадастровым номером 55:36:010105:341
4.11	135	Из земель, государственная собственность на которые не разграничена
5.1	410	Из земель, государственная собственность на которые не разграничена
5.2	1047	Из земель, государственная собственность на которые не разграничена

Номер земельного участка	Площадь земельного участка по проекту, кв. м	Способы образования земельного участка
5.3	861	Из земель, государственная собственность на которые не разграничена
5.4	750	Из земель, государственная собственность на которые не разграничена
5.5	1160	Перераспределение земель, государственная собственность на которые не разграничена, и земельного участка с кадастровым номером 55:36:010105:2372
5.6	1732	Из земель, государственная собственность на которые не разграничена
5.7	1328	Перераспределение земель, государственная собственность на которые не разграничена, и земельного участка с кадастровым номером 55:36:010105:2406
5.8	1143	Из земель, государственная собственность на которые не разграничена
5.9	1456	Из земель, государственная собственность на которые не разграничена
5.10	1054	Из земель, государственная собственность на которые не разграничена
5.11	1140	Из земель, государственная собственность на которые не разграничена
5.12	1081	Из земель, государственная собственность на которые не разграничена
5.13	791	Из земель, государственная собственность на которые не разграничена
5.14	737	Из земель, государственная собственность на которые не разграничена
6.1	222	Из земель, государственная собственность на которые не разграничена
6.2	268	Из земель, государственная собственность на которые не разграничена
6.3	1222	Из земель, государственная собственность на которые не разграничена

Номер земельного участка	Площадь земельного участка по проекту, кв. м	Способы образования земельного участка
6.4	1013	Из земель, государственная собственность на которые не разграничена
6.5	1183	Из земель, государственная собственность на которые не разграничена
6.6	725	Из земель, государственная собственность на которые не разграничена
6.7	1020	Из земель, государственная собственность на которые не разграничена
6.8	1382	Перераспределение земельных участков с кадастровыми номерами 55:36:010105:521, 55:36:010105:533
6.9	822	Из земель, государственная собственность на которые не разграничена
6.10	837	Перераспределение земель, государственная собственность на которые не разграничена, и земельного участка с кадастровым номером 55:36:010105:538
6.11	779	Из земель, государственная собственность на которые не разграничена
6.12	1366	Из земель, государственная собственность на которые не разграничена
7.1	1500	Из земель, государственная собственность на которые не разграничена
7.2	1340	Из земель, государственная собственность на которые не разграничена
7.3	1351	Из земель, государственная собственность на которые не разграничена (многоконтурный, количество контуров – 3)
7.4	618	Из земель, государственная собственность на которые не разграничена
7.5	1312	Из земель, государственная собственность на которые не разграничена
7.6	955	Из земель, государственная собственность на которые не разграничена

Номер земельного участка	Площадь земельного участка по проекту, кв. м	Способы образования земельного участка
7.7	940	Из земель, государственная собственность на которые не разграничена
7.8	763	Из земель, государственная собственность на которые не разграничена
7.9	637	Из земель, государственная собственность на которые не разграничена
7.10	514	Из земель, государственная собственность на которые не разграничена
7.11	607	Из земель, государственная собственность на которые не разграничена
8.1	788	Перераспределение земель, государственная собственность на которые не разграничена, и земельного участка с кадастровым номером 55:36:010105:319
9.1	71	Из земель, государственная собственность на которые не разграничена
9.2	842	Из земель, государственная собственность на которые не разграничена
9.3	941	Из земель, государственная собственность на которые не разграничена
9.4	1214	Из земель, государственная собственность на которые не разграничена
9.5	1217	Перераспределение земель, государственная собственность на которые не разграничена, и земельного участка с кадастровым номером 55:36:010105:332
10.1	17461	Из земель, государственная собственность на которые не разграничена
10.2	5042	Из земель, государственная собственность на которые не разграничена
10.3	10818	Из земель, государственная собственность на которые не разграничена
10.4	3715	Раздел земельного участка с кадастровым номером 55:36:000000:160699 с сохранением исходного земельного участка в измененных границах

Номер земельного участка	Площадь земельного участка по проекту, кв. м	Способы образования земельного участка
10.5	1958	Из земель, государственная собственность на которые не разграничена
10.6	1102	Из земель, государственная собственность на которые не разграничена
10.7	703	Перераспределение земель, государственная собственность на которые не разграничена, и земельного участка с кадастровым номером 55:36:010107:7
10.8	6082	Из земель, государственная собственность на которые не разграничена
10.9	3528	Из земель, государственная собственность на которые не разграничена
10.10	1280	Из земель, государственная собственность на которые не разграничена
10.11	597	Из земель, государственная собственность на которые не разграничена
10.12	514	Из земель, государственная собственность на которые не разграничена
10.13	721	Из земель, государственная собственность на которые не разграничена
10.14	1637	Из земель, государственная собственность на которые не разграничена
10.15	1500	Из земель, государственная собственность на которые не разграничена
10.16	1777	Из земель, государственная собственность на которые не разграничена
10.17	445	Из земель, государственная собственность на которые не разграничена
10.18	997	Из земель, государственная собственность на которые не разграничена
10.19	439	Из земель, государственная собственность на которые не разграничена (многоконтурный, количество контуров – 2)
10.20	1056	Из земель, государственная собственность на которые не разграничена

Номер земельного участка	Площадь земельного участка по проекту, кв. м	Способы образования земельного участка
10.21	768	Из земель, государственная собственность на которые не разграничена
10.22	799	Из земель, государственная собственность на которые не разграничена
10.23	7017	Из земель, государственная собственность на которые не разграничена
10.24	722	Из земель, государственная собственность на которые не разграничена
10.25	587	Из земель, государственная собственность на которые не разграничена
10.26	1500	Из земель, государственная собственность на которые не разграничена
10.27	11663	Из земель, государственная собственность на которые не разграничена
11.1	1322	Из земель, государственная собственность на которые не разграничена (многоконтурный, количество контуров – 2)
11.2	1471	Из земель, государственная собственность на которые не разграничена
11.3	794	Из земель, государственная собственность на которые не разграничена
11.4	790	Из земель, государственная собственность на которые не разграничена
11.5	1351	Из земель, государственная собственность на которые не разграничена
11.6	1048	Из земель, государственная собственность на которые не разграничена
11.7	588	Из земель, государственная собственность на которые не разграничена
11.8	9016	Из земель, государственная собственность на которые не разграничена
11.9	2753	Из земель, государственная собственность на которые не разграничена

Номер земельного участка	Площадь земельного участка по проекту, кв. м	Способы образования земельного участка
11.10	1704	Из земель, государственная собственность на которые не разграничена
11.11	1447	Из земель, государственная собственность на которые не разграничена
11.12	1097	Из земель, государственная собственность на которые не разграничена
11.13	1098	Из земель, государственная собственность на которые не разграничена
11.14	947	Из земель, государственная собственность на которые не разграничена
11.15	1396	Из земель, государственная собственность на которые не разграничена
11.16	753	Из земель, государственная собственность на которые не разграничена
11.17	810	Из земель, государственная собственность на которые не разграничена
11.18	573	Из земель, государственная собственность на которые не разграничена
11.19	733	Из земель, государственная собственность на которые не разграничена
11.20	1407	Из земель, государственная собственность на которые не разграничена
11.21	1489	Из земель, государственная собственность на которые не разграничена
11.22	1418	Из земель, государственная собственность на которые не разграничена
11.23	924	Из земель, государственная собственность на которые не разграничена
11.24	166	Из земель, государственная собственность на которые не разграничена
11.25	16	Из земель, государственная собственность на которые не разграничена

Номер земельного участка	Площадь земельного участка по проекту, кв. м	Способы образования земельного участка
13-01.ИТ1.1	537	Из земель, государственная собственность на которые не разграничена (многоконтурный, количество контуров – 3)
13-01.ИТ1.2	5	Из земель, государственная собственность на которые не разграничена
13-01.ИТ1.3	406	Раздел земельного участка с кадастровым номером 55:36:010107:1773 с сохранением исходного земельного участка в измененных границах
13-01.ИТ1.4	3032	Объединение земельных участков с кадастровыми номерами 55:36:010107:1756, 55:36:010107:1757, 55:36:010107:1759, 55:36:010107:1763, 55:36:010107:1766
13-01.ИТ2.1	27443	Раздел земельного участка с кадастровым номером 55:36:000000:160699 с сохранением исходного земельного участка в измененных границах
13-01.ИТ3.1.1	829	Перераспределение земельных участков с кадастровыми номерами 55:36:010105:521, 55:36:010105:533
13-01.ИТ3.2.1	61	Из земель, государственная собственность на которые не разграничена
13-01.ИТ3.3.1	2528	Из земель, государственная собственность на которые не разграничена
13-01.ИТ3.4.1	3323	Из земель, государственная собственность на которые не разграничена
13-01.ИТ3.4.2	29	Из земель, государственная собственность на которые не разграничена (многоконтурный, количество контуров – 2)
13-01.ИТ3.4.3	836	Из земель, государственная собственность на которые не разграничена
13-01.ИТ3.4.4	415	Из земель, государственная собственность на которые не разграничена
13-01.ИТ4.1.1	268	Из земель, государственная собственность на которые не разграничена (многоконтурный, количество контуров – 4)

Номер земельного участка	Площадь земельного участка по проекту, кв. м	Способы образования земельного участка
13-01.ИТ4.2.1	617	Из земель, государственная собственность на которые не разграничена
13-01.ИТ6.1	168	Из земель, государственная собственность на которые не разграничена
13-01.ИТ7.1	2268	Из земель, государственная собственность на которые не разграничена (многоконтурный, количество контуров – 5)
13-01.ИТ7.2	451	Раздел с сохранением в измененных границах земельного участка единого землепользования 55:36:000000:511 (обособленного (условного) земельного участка с кадастровым номером 55:36:010102:231, входящего в единое землепользование)
13-01.ИТ9.1	1576	Из земель, государственная собственность на которые не разграничена (многоконтурный, количество контуров – 3)
13-01.ИТ11.1	546	Из земель, государственная собственность на которые не разграничена (многоконтурный, количество контуров – 7)
13-01.ИТ11.2	41	Из земель, государственная собственность на которые не разграничена (многоконтурный, количество контуров – 2)
13-01.ИТ12.1	6048	Из земель, государственная собственность на которые не разграничена (многоконтурный, количество контуров – 3)
13-01.ИТ13.1	3798	Раздел земельного участка с кадастровым номером 55:36:000000:160699 с сохранением исходного земельного участка в измененных границах
13-01.ИТ14.1	438	Из земель, государственная собственность на которые не разграничена
13-01.ИТ15.1	3087	Из земель, государственная собственность на которые не разграничена
2 этап		
2.24	3237	Перераспределение земельного участка с кадастровым номером 55:36:010105:558

Номер земельного участка	Площадь земельного участка по проекту, кв. м	Способы образования земельного участка
		и земельного участка с условным номером 2.6 образованного на предыдущем этапе межевания территории
2.25	5271	Перераспределение земельных участков с условными номерами 2.4, 2.5, 2.7, образованных на предыдущем этапе межевания территории
2.26	2399	Перераспределение земельных участков с кадастровыми номерами 55:36:010105:1946, 55:36:010105:2396, 55:36:010105:2401 и земельного участка с условным номером 2.1, образованного на предыдущем этапе межевания территории
2.27	6780	Перераспределение земельных участков с кадастровыми номерами 55:36:010105:1946, 55:36:010105:2396, 55:36:010105:2401 и земельного участка с условным номером 2.1, образованного на предыдущем этапе межевания территории
2.28	5049	Перераспределение земельных участков с кадастровыми номерами 55:36:010105:183, 55:36:010105:557, 55:36:010105:2395, 55:36:010105:2400 и земельного участка с условным номером 2.15, образованного на предыдущем этапе межевания территории
3.18	5668	Перераспределение земельного участка с кадастровым номером 55:36:010105:1945 и земельного участка с условным номером 3.1, образованного на предыдущем этапе межевания территории
5.15	879	Раздел земельного участка с условным номером 5.6, образованного на предыдущем этапе межевания территории
5.16	853	Раздел земельного участка с условным номером 5.6, образованного на предыдущем этапе межевания территории
6.13	1327	Перераспределение земельных участков с кадастровыми номерами 55:36:010105:536, 55:36:010105:1971 и земельного участка

Номер земельного участка	Площадь земельного участка по проекту, кв. м	Способы образования земельного участка
		с условным номером 6.2, образованного на предыдущем этапе межевания территории
6.14	1437	Перераспределение земель, государственная собственность на которые не разграничена, и земельного участка с условным номером 6.8, образованного на предыдущем этапе межевания территории
10.28	976	Перераспределение земельного участка с кадастровым номером 55:36:010107:1432 и земельного участка с условным номером 10.19, образованного на предыдущем этапе межевания территории
10.29	1301	Перераспределение земельного участка с кадастровым номером 55:36:010107:1432 и земельного участка с условным номером 10.19, образованного на предыдущем этапе межевания территории
10.30	4129	Перераспределение земель, государственная собственность на которые не разграничена, и земельного участка с условным номером 10.4, образованного на предыдущем этапе межевания территории
10.31	5665	Перераспределение земельных участков с кадастровыми номерами 55:36:010107:8, 55:36:010107:12 и земельных участков с условными номерами 10.5, 13-01.ИТ14.1, образованных на предыдущем этапе межевания территории
10.32	818	Раздел земельного участка с условным номером 10.14, образованного на предыдущем этапе межевания территории
10.33	819	Раздел земельного участка с условным номером 10.14, образованного на предыдущем этапе межевания территории
11.26	8392	Перераспределение земельных участков с кадастровыми номерами 55:36:010107:1024, 55:36:010107:1444 и земельного участка с условным номером 11.8, образованного на предыдущем этапе межевания территории

Номер земельного участка	Площадь земельного участка по проекту, кв. м	Способы образования земельного участка
11.27	854	Перераспределение земельных участков с кадастровыми номерами 55:36:010107:1024, 55:36:010107:1444 и земельного участка с условным номером 11.8, образованного на предыдущем этапе межевания территории
11.28	962	Перераспределение земельных участков с кадастровыми номерами 55:36:010107:1024, 55:36:010107:1444 и земельного участка с условным номером 11.8, образованного на предыдущем этапе межевания территории
11.29	691	Раздел земельного участка с условным номером 11.15, образованного на предыдущем этапе межевания территории
11.30	706	Раздел земельного участка с условным номером 11.15, образованного на предыдущем этапе межевания территории
11.31	1057	Перераспределение земельного участка с кадастровым номером 55:36:010107:1011 и земельного участка с условным номером 11.16, образованного на предыдущем этапе межевания территории
11.32	851	Перераспределение земельных участков с условными номерами 11.19, 11.20, 11.21, 11.22, образованных на предыдущем этапе межевания территории
11.33	833	Перераспределение земельных участков с условными номерами 11.19, 11.20, 11.21, 11.22, образованных на предыдущем этапе межевания территории
11.34	676	Перераспределение земельных участков с условными номерами 11.19, 11.20, 11.21, 11.22, образованных на предыдущем этапе межевания территории
11.35	834	Перераспределение земельных участков с условными номерами 11.19, 11.20, 11.21, 11.22, образованных на предыдущем этапе межевания территории

Номер земельного участка	Площадь земельного участка по проекту, кв. м	Способы образования земельного участка
11.36	1328	Перераспределение земельных участков с кадастровыми номерами 55:36:010107:1024, 55:36:010107:1444 и земельного участка с условным номером 11.8, образованного на предыдущем этапе межевания территории
11.37	637	Раздел земельного участка с условным номером 11.23, образованного на предыдущем этапе межевания территории
13-01.ИТ1.5	230	Перераспределение земельного участка с кадастровым номером 55:36:010107:1011 и земельного участка с условным номером 11.16, образованного на предыдущем этапе межевания территории
13-01.ИТ1.6	288	Раздел земельного участка с условным номером 11.23, образованного на предыдущем этапе межевания территории
13-01.ИТ1.7	3438	Объединение земельных участков с условными номерами 13-01.ИТ1.3, 13-01.ИТ1.4, образованных на предыдущем этапе межевания территории
13-01.ИТ1.8	1854	Перераспределение земельных участков с условными номерами 11.19, 11.20, 11.21, 11.22, образованных на предыдущем этапе межевания территории
13-01.ИТ2.2	29244	Перераспределение земель, государственная собственность на которые не разграничена, и земельного участка с условным номером 13-01.ИТ2.1, образованного на предыдущем этапе межевания территории
13-01.ИТ2.3	1004	Перераспределение земельных участков с условными номерами 2.4, 2.5, 2.7, образованных на предыдущем этапе межевания территории
13-01.ИТ2.4	358	Перераспределение земельного участка с кадастровым номером 55:36:010105:558 и земельного участка с условным номером 2.6, образованного на предыдущем этапе межевания территории

Номер земельного участка	Площадь земельного участка по проекту, кв. м	Способы образования земельного участка
13-01.ИТЗ.1.2	816	Перераспределение земельных участков с кадастровыми номерами 55:36:010105:536, 55:36:010105:1971 и земельного участка с условным номером 6.2, образованного на предыдущем этапе межевания территории
13-01.ИТЗ.3.2	5315	Перераспределение земельных участков с кадастровыми номерами 55:36:010105:201, 55:36:010105:202, 55:36:010105:208, 55:36:010105:209 и земельных участков с условными номерами 13-01.ИТЗ.3.1, 13-01.ИТ6.1, образованных на предыдущем этапе межевания территории
13-01.ИТЗ.3.3	84	Перераспределение земельного участка с кадастровым номером 55:36:010105:1945 и земельного участка с условным номером 3.1, образованного на предыдущем этапе межевания территории
13-01.ИТЗ.4.5	5851	Объединение земельных участков с кадастровыми номерами 55:36:010105:182, 55:36:010105:189, 55:36:010105:193 и земельных участков с условными номерами 13-01.ИТЗ.4.1, 13-01.ИТЗ.4.3, 13-01.ИТЗ.4.4, образованных на предыдущем этапе межевания территории
13-01.ИТЗ.4.6	74	Перераспределение земельных участков с кадастровыми номерами 55:36:010105:183, 55:36:010105:557, 55:36:010105:2395, 55:36:010105:2400 и земельного участка с условным номером 2.15, образованного на предыдущем этапе межевания территории
13-01.ИТ6.2	508	Перераспределение земельных участков с кадастровыми номерами 55:36:010105:201, 55:36:010105:202, 55:36:010105:208, 55:36:010105:209 и земельных участков с условными номерами 13-01.ИТЗ.3.1, 13-01.ИТ6.1, образованных на предыдущем этапе межевания территории
13-01.ИТ14.2	2784	Перераспределение земельных участков с кадастровыми номерами 55:36:010107:8,

Номер земельного участка	Площадь земельного участка по проекту, кв. м	Способы образования земельного участка
		55:36:010107:12 и земельных участков с условными номерами 10.5, 13-01.ИТ14.1, образованных на предыдущем этапе межевания территории
3 этап		
13-01.ИТ1.9	2142	Объединение земельных участков с условными номерами 13-01.ИТ1.6, 13-01.ИТ1.8, образованных на предыдущем этапе межевания территории

II. Перечень и сведения о площади образуемых земельных участков, которые будут отнесены к территориям общего пользования или имуществу общего пользования, в том числе в отношении которых предполагаются резервирование и (или) изъятие для государственных или муниципальных нужд

Номер земельного участка	Площадь земельного участка по проекту, кв. м
1 этап	
1.1	3763
1.2	3617
2.2	4172
2.9	80
2.12	1331
3.7	5434
4.8	200
4.11	135
5.1	410
5.4	750
6.1	222
6.3	1222
6.7	1020
7.3	1351
9.1	71

Номер земельного участка	Площадь земельного участка по проекту, кв. м
10.1	17461
10.2	5042
10.3	10818
10.4	3715
10.5	1958
10.27	11663
11.1	1322
11.9	2753
11.24	166
11.25	16
13-01.ИТ1.1	537
13-01.ИТ1.2	5
13-01.ИТ1.3	406
13-01.ИТ1.4	3032
13-01.ИТ2.1	27443
13-01.ИТ3.1.1	829
13-01.ИТ3.2.1	61
13-01.ИТ3.3.1	2528
13-01.ИТ3.4.1	3323
13-01.ИТ3.4.2	29
13-01.ИТ4.1.1	268
13-01.ИТ6.1	168
13-01.ИТ7.1	2268
13-01.ИТ7.2	451
13-01.ИТ9.1	1576
13-01.ИТ11.1	546
13-01.ИТ11.2	41
13-01.ИТ12.1	6048
13-01.ИТ13.1	3798
13-01.ИТ14.1	438
13-01.ИТ15.1	3087
2 этап	
2.26	2399

Номер земельного участка	Площадь земельного участка по проекту, кв. м
10.30	4129
10.31	5665
11.26	8392
13-01.ИТ1.5	230
13-01.ИТ1.6	288
13-01.ИТ1.7	3438
13-01.ИТ1.8	1854
13-01.ИТ2.2	29244
13-01.ИТ2.3	1004
13-01.ИТ2.4	358
13-01.ИТ3.1.2	816
13-01.ИТ3.3.2	5315
13-01.ИТ3.3.3	84
13-01.ИТ3.4.5	5851
13-01.ИТ3.4.6	74
13-01.ИТ6.2	508
13-01.ИТ14.2	2784
3 этап	
13-01.ИТ1.9	2142

III. Сведения о видах разрешенного использования образуемых земельных участков в соответствии с проектом планировки территории

Номер земельного участка	Вид разрешенного использования
1 этап	
1.1	Земельные участки (территории) общего пользования (код 12.0)
1.2	Земельные участки (территории) общего пользования (код 12.0)
1.3	Малоэтажная многоквартирная жилая застройка (код 2.1.1)
1.4	Малоэтажная многоквартирная жилая застройка (код 2.1.1)
1.5	Малоэтажная многоквартирная жилая застройка (код 2.1.1)

Номер земельного участка	Вид разрешенного использования
1.6	Малоэтажная многоквартирная жилая застройка (код 2.1.1)
1.7	Малоэтажная многоквартирная жилая застройка (код 2.1.1)
1.8	Малоэтажная многоквартирная жилая застройка (код 2.1.1)
2.1	Коммунальное обслуживание (код 3.1)
2.2	Земельные участки (территории) общего пользования (код 12.0), коммунальное обслуживание (код 3.1)
2.3	Магазины (код 4.4)
2.4	Малоэтажная многоквартирная жилая застройка (код 2.1.1)
2.5	Малоэтажная многоквартирная жилая застройка (код 2.1.1)
2.6	Малоэтажная многоквартирная жилая застройка (код 2.1.1)
2.7	Малоэтажная многоквартирная жилая застройка (код 2.1.1)
2.8	Малоэтажная многоквартирная жилая застройка (код 2.1.1)
2.9	Земельные участки (территории) общего пользования (код 12.0)
2.10	Малоэтажная многоквартирная жилая застройка (код 2.1.1)
2.11	Малоэтажная многоквартирная жилая застройка (код 2.1.1)
2.12	Земельные участки (территории) общего пользования (код 12.0)
2.13	Малоэтажная многоквартирная жилая застройка (код 2.1.1)
2.14	Малоэтажная многоквартирная жилая застройка (код 2.1.1)
2.15	Коммунальное обслуживание (код 3.1)
2.16	Малоэтажная многоквартирная жилая застройка (код 2.1.1)
2.17	Объекты культурно-досуговой деятельности (код 3.6.1)
2.18	Малоэтажная многоквартирная жилая застройка (код 2.1.1)
2.19	Малоэтажная многоквартирная жилая застройка (код 2.1.1)

Номер земельного участка	Вид разрешенного использования
2.20	Площадки для занятий спортом (код 5.1.3)
2.21	Коммунальное обслуживание (код 3.1)
2.22	Малоэтажная многоквартирная жилая застройка (код 2.1.1)
2.23	Малоэтажная многоквартирная жилая застройка (код 2.1.1)
3.1	Среднеэтажная жилая застройка (код 2.5)
3.2	Малоэтажная многоквартирная жилая застройка (код 2.1.1), деловое управление (код 4.1)
3.3	Магазины (код 4.4), деловое управление (код 4.1)
3.4	Среднеэтажная жилая застройка (код 2.5)
3.5	Малоэтажная многоквартирная жилая застройка (код 2.1.1)
3.6	Среднеэтажная жилая застройка (код 2.5)
3.7	Земельные участки (территории) общего пользования (код 12.0)
3.8	Среднеэтажная жилая застройка (код 2.5)
3.9	Образование и просвещение (код 3.5)
3.10	Коммунальное обслуживание (код 3.1)
3.11	Коммунальное обслуживание (код 3.1)
3.12	Коммунальное обслуживание (код 3.1)
3.13	Малоэтажная многоквартирная жилая застройка (код 2.1.1)
3.14	Малоэтажная многоквартирная жилая застройка (код 2.1.1)
3.15	Малоэтажная многоквартирная жилая застройка (код 2.1.1)
3.16	Среднеэтажная жилая застройка (код 2.5)
3.17	Коммунальное обслуживание (код 3.1)
4.1	Для индивидуального жилищного строительства (код 2.1)
4.2	Для индивидуального жилищного строительства (код 2.1)
4.3	Для индивидуального жилищного строительства (код 2.1)
4.4	Для индивидуального жилищного строительства (код 2.1)

Номер земельного участка	Вид разрешенного использования
4.5	Для индивидуального жилищного строительства (код 2.1)
4.6	Для индивидуального жилищного строительства (код 2.1)
4.7	Малоэтажная многоквартирная жилая застройка (код 2.1.1)
4.8	Земельные участки (территории) общего пользования (код 12.0)
4.9	Для индивидуального жилищного строительства (код 2.1)
4.10	Для индивидуального жилищного строительства (код 2.1)
4.11	Земельные участки (территории) общего пользования (код 12.0)
5.1	Земельные участки (территории) общего пользования (код 12.0)
5.2	Малоэтажная многоквартирная жилая застройка (код 2.1.1)
5.3	Малоэтажная многоквартирная жилая застройка (код 2.1.1)
5.4	Земельные участки (территории) общего пользования (код 12.0), коммунальное обслуживание (код 3.1)
5.5	Малоэтажная многоквартирная жилая застройка (код 2.1.1)
5.6	Малоэтажная многоквартирная жилая застройка (код 2.1.1)
5.7	Малоэтажная многоквартирная жилая застройка (код 2.1.1)
5.8	Малоэтажная многоквартирная жилая застройка (код 2.1.1)
5.9	Малоэтажная многоквартирная жилая застройка (код 2.1.1)
5.10	Малоэтажная многоквартирная жилая застройка (код 2.1.1)
5.11	Малоэтажная многоквартирная жилая застройка (код 2.1.1)
5.12	Малоэтажная многоквартирная жилая застройка (код 2.1.1)
5.13	Малоэтажная многоквартирная жилая застройка (код 2.1.1)
5.14	Малоэтажная многоквартирная жилая застройка

Номер земельного участка	Вид разрешенного использования
	(код 2.1.1)
6.1	Земельные участки (территории) общего пользования (код 12.0)
6.2	Коммунальное обслуживание (код 3.1)
6.3	Земельные участки (территории) общего пользования (код 12.0)
6.4	Малоэтажная многоквартирная жилая застройка (код 2.1.1)
6.5	Малоэтажная многоквартирная жилая застройка (код 2.1.1)
6.6	Малоэтажная многоквартирная жилая застройка (код 2.1.1)
6.7	Земельные участки (территории) общего пользования (код 12.0), коммунальное обслуживание (код 3.1)
6.8	Для индивидуального жилищного строительства (код 2.1)
6.9	Малоэтажная многоквартирная жилая застройка (код 2.1.1)
6.10	Для индивидуального жилищного строительства (код 2.1)
6.11	Малоэтажная многоквартирная жилая застройка (код 2.1.1)
6.12	Малоэтажная многоквартирная жилая застройка (код 2.1.1)
7.1	Для индивидуального жилищного строительства (код 2.1)
7.2	Для индивидуального жилищного строительства (код 2.1)
7.3	Земельные участки (территории) общего пользования (код 12.0)
7.4	Для индивидуального жилищного строительства (код 2.1)
7.5	Малоэтажная многоквартирная жилая застройка (код 2.1.1)
7.6	Малоэтажная многоквартирная жилая застройка (код 2.1.1)
7.7	Малоэтажная многоквартирная жилая застройка (код 2.1.1)
7.8	Малоэтажная многоквартирная жилая застройка (код 2.1.1)

Номер земельного участка	Вид разрешенного использования
7.9	Магазины (код 4.4)
7.10	Малоэтажная многоквартирная жилая застройка (код 2.1.1)
7.11	Малоэтажная многоквартирная жилая застройка (код 2.1.1)
8.1	Для индивидуального жилищного строительства (код 2.1)
9.1	Земельные участки (территории) общего пользования (код 12.0)
9.2	Для индивидуального жилищного строительства (код 2.1)
9.3	Для индивидуального жилищного строительства (код 2.1)
9.4	Для индивидуального жилищного строительства (код 2.1)
9.5	Для индивидуального жилищного строительства (код 2.1)
10.1	Земельные участки (территории) общего пользования (код 12.0)
10.2	Земельные участки (территории) общего пользования (код 12.0), коммунальное обслуживание (код 3.1)
10.3	Земельные участки (территории) общего пользования (код 12.0)
10.4	Земельные участки (территории) общего пользования (код 12.0), коммунальное обслуживание (код 3.1)
10.5	Земельные участки (территории) общего пользования (код 12.0)
10.6	Коммунальное обслуживание (код 3.1)
10.7	Для индивидуального жилищного строительства (код 2.1)
10.8	Охрана природных территорий (код 9.1)
10.9	Охрана природных территорий (код 9.1)
10.10	Малоэтажная многоквартирная жилая застройка (код 2.1.1)
10.11	Для индивидуального жилищного строительства (код 2.1)
10.12	Для индивидуального жилищного строительства (код 2.1)
10.13	Для индивидуального жилищного строительства (код 2.1)

Номер земельного участка	Вид разрешенного использования
10.14	Малоэтажная многоквартирная жилая застройка (код 2.1.1)
10.15	Малоэтажная многоквартирная жилая застройка (код 2.1.1)
10.16	Малоэтажная многоквартирная жилая застройка (код 2.1.1)
10.17	Для индивидуального жилищного строительства (код 2.1)
10.18	Для индивидуального жилищного строительства (код 2.1)
10.19	Коммунальное обслуживание (код 3.1)
10.20	Для индивидуального жилищного строительства (код 2.1)
10.21	Для индивидуального жилищного строительства (код 2.1)
10.22	Для индивидуального жилищного строительства (код 2.1)
10.23	Энергетика (код 6.7)
10.24	Для индивидуального жилищного строительства (код 2.1)
10.25	Для индивидуального жилищного строительства (код 2.1)
10.26	Для индивидуального жилищного строительства (код 2.1)
10.27	Земельные участки (территории) общего пользования (код 12.0)
11.1	Земельные участки (территории) общего пользования (код 12.0), коммунальное обслуживание (код 3.1)
11.2	Малоэтажная многоквартирная жилая застройка (код 2.1.1)
11.3	Для индивидуального жилищного строительства (код 2.1)
11.4	Для индивидуального жилищного строительства (код 2.1)
11.5	Малоэтажная многоквартирная жилая застройка (код 2.1.1)
11.6	Для индивидуального жилищного строительства (код 2.1)
11.7	Для индивидуального жилищного строительства (код 2.1)

Номер земельного участка	Вид разрешенного использования
11.8	Коммунальное обслуживание (код 3.1)
11.9	Земельные участки (территории) общего пользования (код 12.0)
11.10	Малоэтажная многоквартирная жилая застройка (код 2.1.1)
11.11	Малоэтажная многоквартирная жилая застройка (код 2.1.1)
11.12	Малоэтажная многоквартирная жилая застройка (код 2.1.1)
11.13	Для индивидуального жилищного строительства (код 2.1)
11.14	Малоэтажная многоквартирная жилая застройка (код 2.1.1)
11.15	Малоэтажная многоквартирная жилая застройка (код 2.1.1)
11.16	Малоэтажная многоквартирная жилая застройка (код 2.1.1)
11.17	Для индивидуального жилищного строительства (код 2.1)
11.18	Для индивидуального жилищного строительства (код 2.1)
11.19	Малоэтажная многоквартирная жилая застройка (код 2.1.1)
11.20	Малоэтажная многоквартирная жилая застройка (код 2.1.1)
11.21	Малоэтажная многоквартирная жилая застройка (код 2.1.1)
11.22	Малоэтажная многоквартирная жилая застройка (код 2.1.1)
11.23	Малоэтажная многоквартирная жилая застройка (код 2.1.1)
11.24	Земельные участки (территории) общего пользования (код 12.0)
11.25	Земельные участки (территории) общего пользования (код 12.0)
13-01.ИТ1.1	Земельные участки (территории) общего пользования (код 12.0)
13-01.ИТ1.2	Земельные участки (территории) общего пользования (код 12.0)
13-01.ИТ1.3	Земельные участки (территории) общего пользования (код 12.0)

Номер земельного участка	Вид разрешенного использования
13-01.ИТ1.4	Земельные участки (территории) общего пользования (код 12.0)
13-01.ИТ2.1	Земельные участки (территории) общего пользования (код 12.0)
13-01.ИТ3.1.1	Земельные участки (территории) общего пользования (код 12.0)
13-01.ИТ3.2.1	Земельные участки (территории) общего пользования (код 12.0)
13-01.ИТ3.3.1	Земельные участки (территории) общего пользования (код 12.0)
13-01.ИТ3.4.1	Земельные участки (территории) общего пользования (код 12.0)
13-01.ИТ3.4.2	Земельные участки (территории) общего пользования (код 12.0)
13-01.ИТ3.4.3	Малоэтажная многоквартирная жилая застройка (код 2.1.1)
13-01.ИТ3.4.4	Малоэтажная многоквартирная жилая застройка (код 2.1.1)
13-01.ИТ4.1.1	Земельные участки (территории) общего пользования (код 12.0)
13-01.ИТ4.2.1	Для индивидуального жилищного строительства (код 2.1)
13-01.ИТ6.1	Земельные участки (территории) общего пользования (код 12.0)
13-01.ИТ7.1	Земельные участки (территории) общего пользования (код 12.0)
13-01.ИТ7.2	Земельные участки (территории) общего пользования (код 12.0)
13-01.ИТ9.1	Земельные участки (территории) общего пользования (код 12.0)
13-01.ИТ11.1	Земельные участки (территории) общего пользования (код 12.0)
13-01.ИТ11.2	Земельные участки (территории) общего пользования (код 12.0)
13-01.ИТ12.1	Земельные участки (территории) общего пользования (код 12.0)
13-01.ИТ13.1	Земельные участки (территории) общего пользования (код 12.0)
13-01.ИТ14.1	Земельные участки (территории) общего пользования (код 12.0)
13-01.ИТ15.1	Земельные участки (территории) общего пользования

Номер земельного участка	Вид разрешенного использования
	(код 12.0)
2 этап	
2.24	Малоэтажная многоквартирная жилая застройка (код 2.1.1)
2.25	Малоэтажная многоквартирная жилая застройка (код 2.1.1)
2.26	Земельные участки (территории) общего пользования (код 12.0)
2.27	Дошкольное, начальное и среднее общее образование (код 3.5.1)
2.28	Малоэтажная многоквартирная жилая застройка (код 2.1.1)
3.18	Среднеэтажная жилая застройка (код 2.5)
5.15	Для индивидуального жилищного строительства (код 2.1)
5.16	Для индивидуального жилищного строительства (код 2.1)
6.13	Для индивидуального жилищного строительства (код 2.1)
6.14	Для индивидуального жилищного строительства (код 2.1)
10.28	Для индивидуального жилищного строительства (код 2.1)
10.29	Для индивидуального жилищного строительства (код 2.1)
10.30	Земельные участки (территории) общего пользования (код 12.0), коммунальное обслуживание (код 3.1)
10.31	Земельные участки (территории) общего пользования (код 12.0)
10.32	Для индивидуального жилищного строительства (код 2.1)
10.33	Для индивидуального жилищного строительства (код 2.1)
11.26	Земельные участки (территории) общего пользования (код 12.0), коммунальное обслуживание (код 3.1)
11.27	Для индивидуального жилищного строительства (код 2.1)
11.28	Для индивидуального жилищного строительства (код 2.1)
11.29	Для индивидуального жилищного строительства

Номер земельного участка	Вид разрешенного использования
	(код 2.1)
11.30	Для индивидуального жилищного строительства (код 2.1)
11.31	Для индивидуального жилищного строительства (код 2.1)
11.32	Для индивидуального жилищного строительства (код 2.1)
11.33	Для индивидуального жилищного строительства (код 2.1)
11.34	Для индивидуального жилищного строительства (код 2.1)
11.35	Для индивидуального жилищного строительства (код 2.1)
11.36	Для индивидуального жилищного строительства (код 2.1)
11.37	Для индивидуального жилищного строительства (код 2.1)
13-01.ИТ1.5	Земельные участки (территории) общего пользования (код 12.0)
13-01.ИТ1.6	Земельные участки (территории) общего пользования (код 12.0)
13-01.ИТ1.7	Земельные участки (территории) общего пользования (код 12.0)
13-01.ИТ1.8	Земельные участки (территории) общего пользования (код 12.0)
13-01.ИТ2.2	Земельные участки (территории) общего пользования (код 12.0)
13-01.ИТ2.3	Земельные участки (территории) общего пользования (код 12.0)
13-01.ИТ2.4	Земельные участки (территории) общего пользования (код 12.0)
13-01.ИТ3.1.2	Земельные участки (территории) общего пользования (код 12.0)
13-01.ИТ3.3.2	Земельные участки (территории) общего пользования (код 12.0)
13-01.ИТ3.3.3	Земельные участки (территории) общего пользования (код 12.0)
13-01.ИТ3.4.5	Земельные участки (территории) общего пользования (код 12.0)
13-01.ИТ3.4.6	Земельные участки (территории) общего пользования

Номер земельного участка	Вид разрешенного использования
	(код 12.0)
13-01.ИТ6.2	Земельные участки (территории) общего пользования (код 12.0)
13-01.ИТ14.2	Земельные участки (территории) общего пользования (код 12.0)
3 этап	
13-01.ИТ1.9	Земельные участки (территории) общего пользования (код 12.0)



IV. Целевое назначение лесов, вид (виды) разрешенного использования лесного участка, количественные и качественные характеристики лесного участка, сведения о нахождении лесного участка в границах особо защитных участков лесов

Целевое назначение лесов: защитные леса – городские леса.

Виды разрешенного использования для выдела 11: заготовка древесины, заготовка и сбор недревесных лесных ресурсов, заготовка пищевых лесных ресурсов и сбор лекарственных растений, осуществление научно-исследовательской деятельности, образовательной деятельности, строительство и эксплуатация водохранилищ и иных искусственных водных объектов, а также гидротехнических сооружений и специализированных портов, реконструкция и эксплуатация линейных объектов, осуществление религиозной деятельности, иные виды.

№ выдела	Состав. Подрост, подлесок, покров, почва, рельеф, особенности выдела. Отметка о порослевом происхождении. Наименование категории незалесенных земель. Характеристика лесных культур. Кадастровая оценка	Ярус	Высота яруса	Элемент леса	Возраст	Высота	Диаметр	Класс возраста	Группа возраста	Бонитет	Тип леса. Тип лесорастительных условий	Полнота. Сумма площадей сечений	Запас сырораствующего леса, десятки куб. м			Класс товарности	Запас на выделе, десятки куб. м					Хозяйственные мероприятия
													на 1 га	общий на выдел	в т.ч. по составляющим		сухостоя (старого)	редин	единичных деревьев естественного возраста	захламленности		
Образуемый земельный участок 10.8 площадью 6082 кв. м																						
11	10КЛ	1	6	КЛ	15	6	8	3	2	3	РТ 5123	0,6	3	3	3	-	-	-	-	-	-	
Рекреационная характеристика: тип ландшафта – закрытый тип ландшафта горизонтально сомкнутый, класс эстетической оценки – 2, рекреационная оценка – средняя, класс устойчивости – 2, проходимость – средняя, просматриваемость – средняя, стадия дигрессии – 2, класс пожарной опасности – 3, класс санитарной оценки – 4, санитарно-защитная производственно-коммунальная зона																						
Образуемый земельный участок 10.9 площадью 3528 кв. м																						
11	10КЛ	1	6	КЛ	15	6	8	3	2	3	РТ 5123	0,6	3	3	3	-	-	-	-	-	-	
Рекреационная характеристика: тип ландшафта – закрытый тип ландшафта горизонтально сомкнутый, класс эстетической оценки – 2, рекреационная оценка – средняя, класс устойчивости – 2, проходимость – средняя, просматриваемость – средняя, стадия дигрессии – 2, класс пожарной опасности – 3, класс санитарной оценки – 4, санитарно-защитная производственно-коммунальная зона																						

V. Перечень координат характерных точек границ проекта
межевания территории

Номер точки	X	Y
1	505383.45	2153546.68
2	505365.24	2153557.29
3	505360.67	2153553.07
4	505320.33	2153564.18
5	505311.38	2153567.58
6	505279.77	2153564.13
7	505273.51	2153563.43
8	505239.91	2153558.84
9	505203.60	2153554.61
10	505169.96	2153550.74
11	505166.20	2153550.13
12	505147.01	2153547.10
13	505130.84	2153545.40
14	505081.06	2153539.07
15	505074.81	2153538.53
16	505073.89	2153538.43
17	505064.60	2153539.03
18	505062.77	2153538.83
19	505061.45	2153538.45
20	505013.82	2153533.15
21	505010.68	2153532.84
22	504995.98	2153530.99
23	504981.20	2153529.45
24	504947.94	2153525.27
25	504917.08	2153521.80
26	504887.78	2153518.12
27	504849.62	2153513.28
28	504804.57	2153507.56
29	504736.02	2153502.05
30	504713.25	2153499.69
31	504710.13	2153499.52
32	504661.07	2153492.69
33	504657.48	2153493.43
34	504616.61	2153486.62
35	504613.96	2153485.93
36	504597.17	2153482.92
37	504577.63	2153480.64
38	504509.33	2153472.49

Номер точки	X	Y
39	504501.23	2153472.22
40	504497.69	2153471.74
41	504497.80	2153470.77
42	504486.73	2153469.04
43	504485.67	2153466.69
44	504453.28	2153463.07
45	504441.45	2153461.70
46	504434.05	2153460.77
47	504417.04	2153458.63
48	504405.77	2153457.17
49	504404.94	2153457.22
50	504402.25	2153485.33
51	504401.99	2153488.03
52	504400.88	2153499.51
53	504400.16	2153506.26
54	504397.69	2153529.04
55	504396.45	2153540.48
56	504395.11	2153552.79
57	504394.59	2153556.64
58	504392.26	2153574.92
59	504389.05	2153599.53
60	504388.40	2153606.11
61	504386.93	2153620.54
62	504384.06	2153645.13
63	504381.50	2153662.63
64	504376.58	2153699.53
65	504373.77	2153724.80
66	504373.62	2153727.33
67	504403.33	2153730.48
68	504416.65	2153732.81
69	504420.58	2153733.27
70	504442.57	2153731.55
71	504471.13	2153734.99
72	504534.64	2153739.69
73	504563.50	2153744.04
74	504572.24	2153745.46
75	504584.62	2153747.29
76	504593.20	2153748.56
77	504594.01	2153748.69
78	504612.55	2153751.27
79	504724.13	2153766.77

Номер точки	X	Y
80	504726.98	2153791.21
81	504714.66	2153914.93
82	504711.43	2153943.82
83	504702.71	2153942.02
84	504663.59	2153933.98
85	504644.36	2153930.19
86	504623.51	2153925.94
87	504599.76	2153921.25
88	504574.43	2153916.17
89	504568.50	2153915.17
90	504516.53	2153904.12
91	504504.80	2153901.73
92	504504.61	2153901.69
93	504478.57	2153896.38
94	504453.61	2153891.29
95	504424.43	2153885.33
96	504388.95	2153878.10
97	504333.61	2153868.89
98	504323.51	2153867.20
99	504296.00	2153862.62
100	504292.04	2153861.97
101	504265.98	2153857.62
102	504219.59	2153852.70
103	504218.16	2153852.55
104	504220.74	2153834.56
105	504178.22	2153807.95
106	504174.55	2153799.78
107	504167.12	2153749.33
108	504106.35	2153782.94
109	503995.74	2153827.17
110	503978.60	2153833.10
111	503971.24	2153723.40
112	503968.81	2153688.80
113	503964.50	2153626.99
114	504004.96	2153625.04
115	504008.01	2153623.10
116	504008.97	2153611.95
117	504016.00	2153611.36
118	504013.86	2153568.52
119	504033.24	2153567.60
120	504033.26	2153570.06

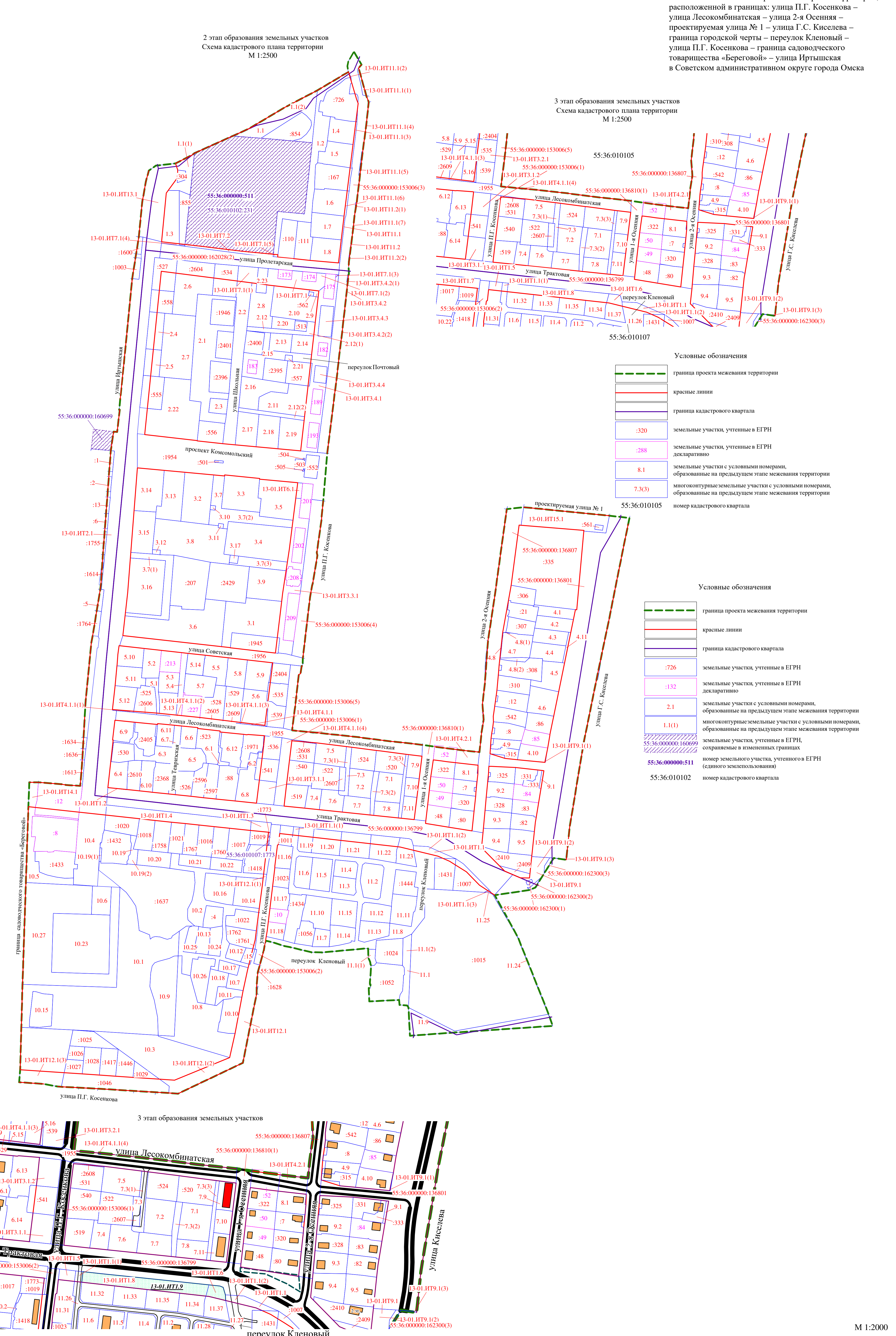
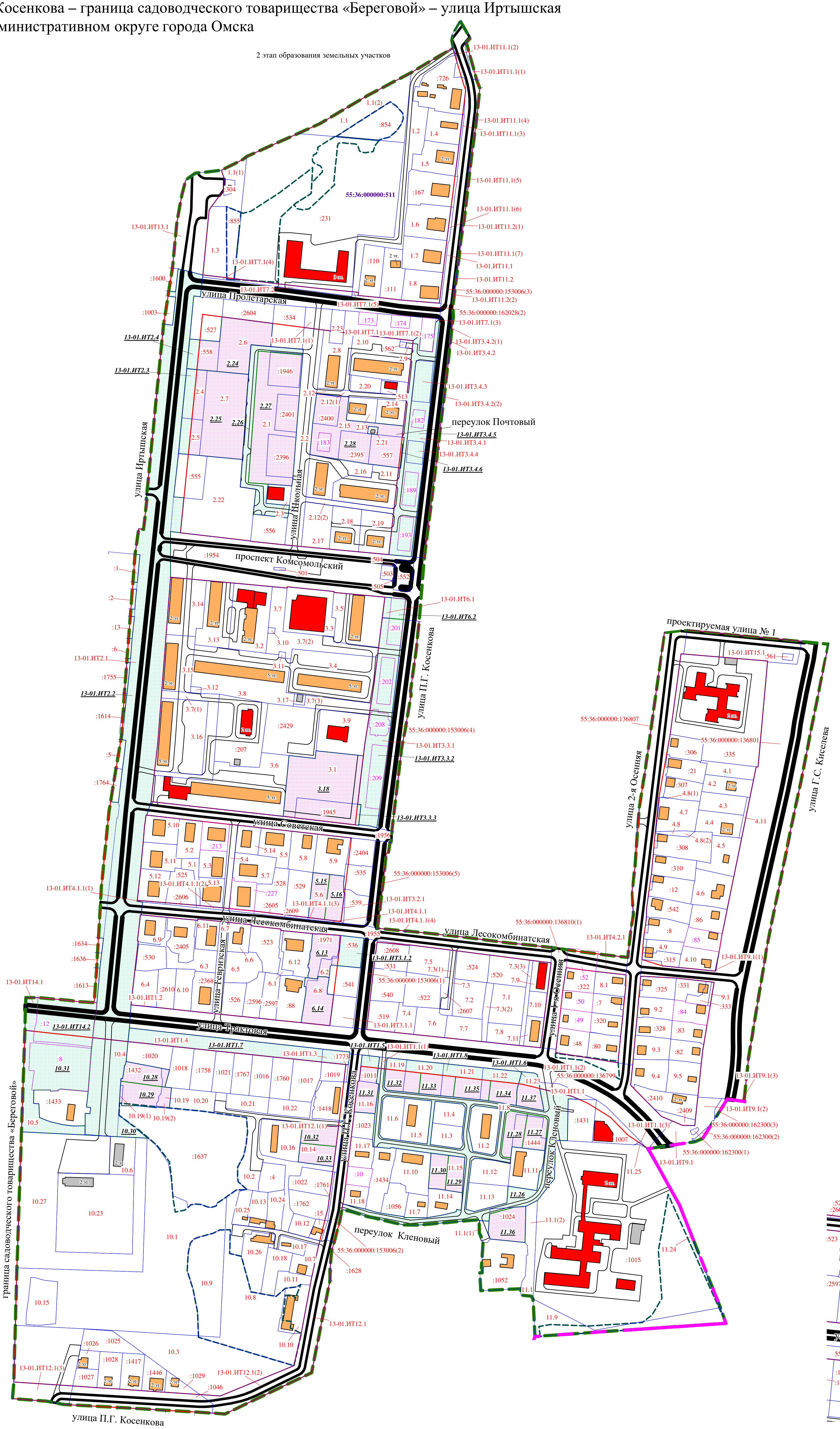
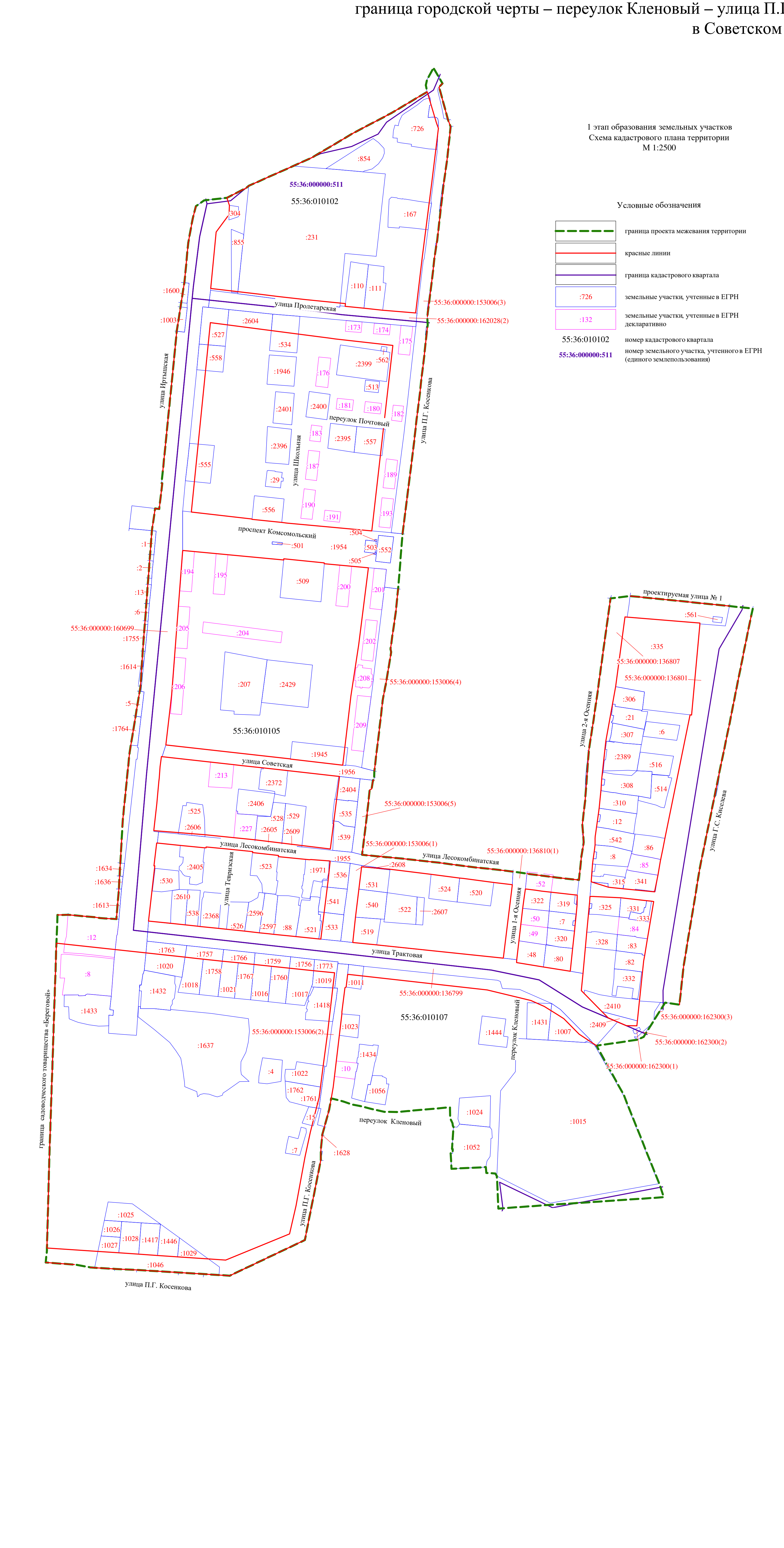
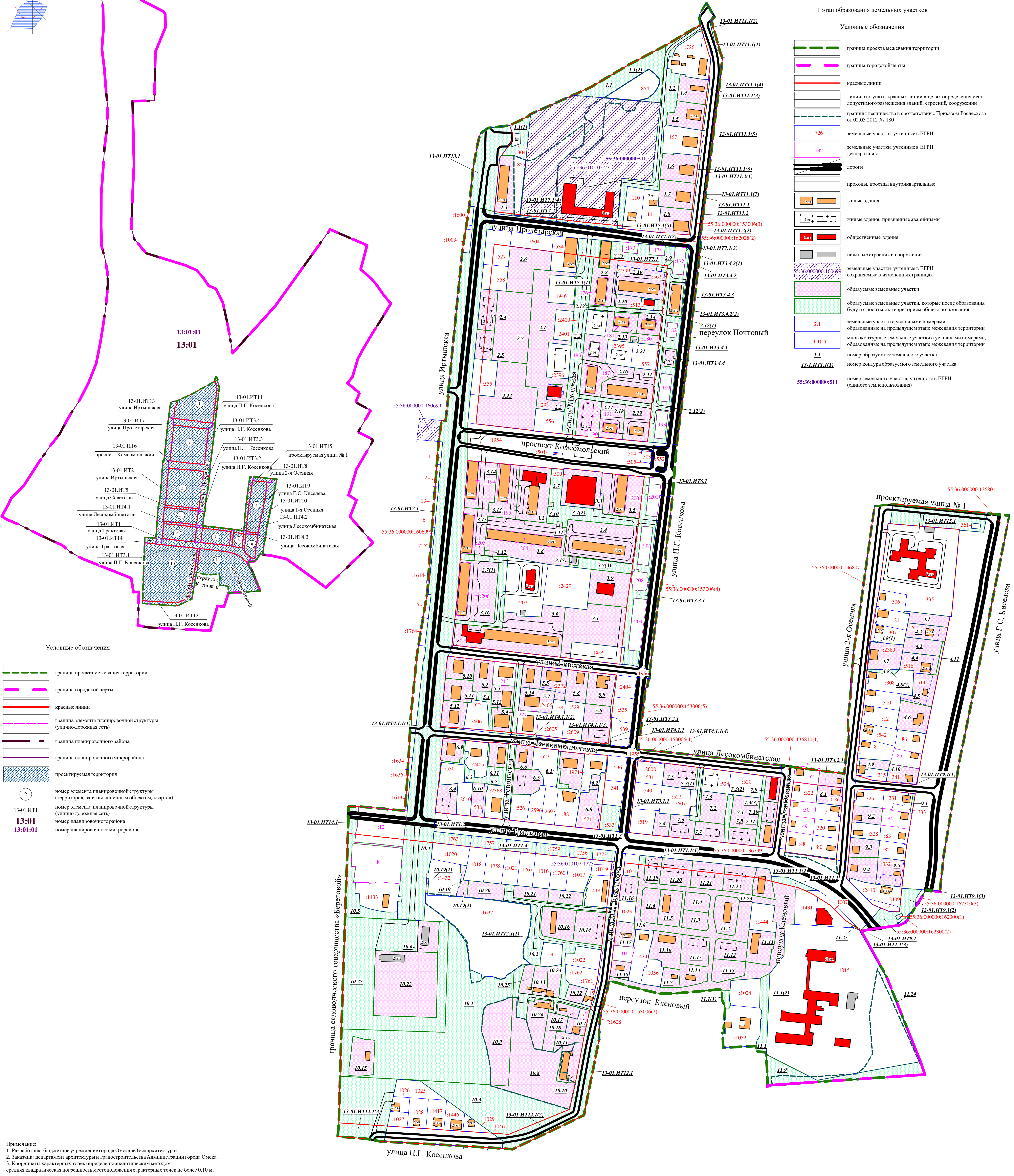
Номер точки	X	Y
121	504038.59	2153570.16
122	504038.67	2153569.21
123	504041.47	2153569.37
124	504047.93	2153569.80
125	504051.07	2153570.06
126	504054.21	2153570.31
127	504061.47	2153570.79
128	504065.98	2153571.01
129	504067.45	2153570.20
130	504070.76	2153569.77
131	504074.23	2153568.14
132	504076.11	2153567.02
133	504090.06	2153566.73
134	504090.16	2153561.62
135	504089.06	2153550.66
136	504085.85	2153514.75
137	504084.93	2153504.32
138	504084.73	2153500.30
139	504084.88	2153485.00
140	504088.78	2153467.95
141	504092.27	2153453.92
142	504093.85	2153445.81
143	504097.61	2153434.29
144	504099.07	2153429.38
145	504101.49	2153418.69
146	504087.68	2153416.20
147	504056.18	2153407.49
148	504036.33	2153405.79
149	504024.89	2153405.80
150	503941.12	2153389.11
151	503925.29	2153385.96
152	503880.82	2153292.43
153	503881.76	2153279.06
154	503882.97	2153260.01
155	503884.83	2153228.41
156	503886.49	2153201.41
157	503887.94	2153176.55
158	503889.39	2153149.14
159	503890.80	2153124.07
160	503891.10	2153118.67
161	503894.78	2153098.85

Номер точки	X	Y
162	503894.90	2153096.75
163	503897.41	2153063.16
164	503912.04	2153064.49
165	503915.39	2153064.58
166	503976.45	2153066.22
167	504038.40	2153068.06
168	504185.37	2153072.91
169	504294.81	2153076.53
170	504310.05	2153077.03
171	504330.04	2153077.68
172	504330.10	2153090.75
173	504327.15	2153124.41
174	504326.13	2153130.44
175	504325.74	2153136.02
176	504324.84	2153151.23
177	504357.51	2153153.91
178	504424.53	2153157.74
179	504439.52	2153158.60
180	504449.35	2153159.16
181	504531.12	2153167.37
182	504541.43	2153169.08
183	504552.93	2153170.99
184	504577.62	2153175.08
185	504608.43	2153180.20
186	504614.60	2153181.12
187	504658.46	2153184.02
188	504675.72	2153185.34
189	504691.76	2153186.53
190	504808.49	2153195.47
191	504836.03	2153199.41
192	504835.41	2153204.59
193	504867.48	2153208.25
194	504867.56	2153207.54
195	504882.50	2153209.02
196	504993.93	2153220.10
197	505052.08	2153225.88
198	505056.76	2153226.31
199	505117.18	2153235.82
200	505160.68	2153240.06
201	505167.02	2153240.76
202	505196.81	2153246.12

Номер точки	X	Y
203	505212.44	2153250.20
204	505219.71	2153260.43
205	505222.86	2153288.69
206	505233.39	2153309.57
207	505234.69	2153312.26
208	505237.79	2153316.03
209	505262.48	2153371.25
210	505273.04	2153394.69
211	505303.65	2153446.56
212	505328.24	2153493.44
213	505354.95	2153538.32
214	505356.00	2153537.84
215	505363.20	2153536.61
216	505370.18	2153538.14
217	505383.47	2153545.77
1	505383.45	2153546.68

VI. Чертеж межевания территории элементов планировочной структуры №№ 1 – 11, 13-01.ИТ1 – 13-01.ИТ15 проекта планировки территории, расположенной в границах: улица П.Г. Косенкова – улица Лесокомбинатская – улица 2-я Осенняя – проектируемая улица № 1 – улица Г.С. Киселева – граница городской черты – переулок Кленовый – улица П.Г. Косенкова – граница садоводческого товарищества «Береговой» – улица Иртышская в Советском административном округе города Омска (прилагается).

Чертеж межевания территории элементов планировочной структуры №№ 1 – 11, 13-01.ИТ1 – 13-01.ИТ15 проекта планировки территории, расположенной в границах: улица П.Г. Косенкова – улица Лесосибирская – улица 2-я Осенняя – проектируемая улица № 1 – улица С.Г. Киселева – граница городской черты – переулок Кленовый – улица П.Г. Косенкова – граница садоводческого товарищества «Береговой» – улица Иртышская в Советском административном округе города Омска



Примечание:
1. Рабочий лист: безлистовый упрощенный чертеж «Омскградостроитель».
2. Матрица: документ архитектуры (Генеральный план, Комплексный план города Омска).
3. Координаты: широтных точек определены аналитическим методом, средние квадратические погрешности не превышают 0,05 м.