



# ПОСТАНОВЛЕНИЕ АДМИНИСТРАЦИИ ГОРОДА ОМСКА

от 30 мая 2024 года № 410-п

О внесении изменений в постановление Администрации города Омска  
от 21 декабря 2023 года № 1117-п

Руководствуясь Федеральным законом «Об общих принципах организации местного самоуправления в Российской Федерации», Уставом города Омска, постановляю:

1. Внести в постановление Администрации города Омска от 21 декабря 2023 года № 1117-п «Об утверждении схемы размещения гаражей, являющихся некапитальными сооружениями, и мест стоянки технических или других средств передвижения инвалидов вблизи их места жительства на территории Советского административного округа города Омска» следующие изменения:

1) приложение № 1 «Схема размещения гаражей, являющихся некапитальными сооружениями, и мест стоянки технических или других средств передвижения инвалидов вблизи их места жительства на территории Советского административного округа города Омска» дополнить строками 505 – 1023 согласно приложению № 1 к настоящему постановлению;

2) приложение № 2 «Графическая часть схемы размещения гаражей, являющихся некапитальными сооружениями, и мест стоянки технических или других средств передвижения инвалидов вблизи их места жительства на территории Советского административного округа города Омска» дополнить разделами 20 – 28 согласно приложению № 2 к настоящему постановлению.

2. Департаменту информационной политики Администрации города Омска официально опубликовать настоящее постановление и разместить его на официальном сайте Администрации города Омска в информационно-телекоммуникационной сети «Интернет».

Мэр города Омска

С.Н. Шелест

Приложение № 1  
к постановлению Администрации города Омска  
от 30 мая 2024 года № 410-п

«

505	Улица 2-я Поселковая, дом 2 (раздел 20 графической части схемы: номер 262-55)	гараж	18,0	18,0	государственная неограниченная собственность	существующий
506	Улица 2-я Поселковая, дом 2 (раздел 20 графической части схемы: номер 263-55)	гараж	18,0	18,0	государственная неограниченная собственность	существующий
507	Улица 2-я Поселковая, дом 2 (раздел 20 графической части схемы: номер 264-55)	гараж	18,0	18,0	государственная неограниченная собственность	существующий
508	Улица 2-я Поселковая, дом 2 (раздел 20 графической части схемы: номер 265-55)	гараж	18,0	18,0	государственная неограниченная собственность	существующий
509	Улица 2-я Поселковая, дом 2 (раздел 20 графической части схемы: номер 266-55)	гараж	18,0	18,0	государственная неограниченная собственность	существующий
510	Улица 2-я Поселковая, дом 2 (раздел 20 графической части схемы: номер 267-55)	гараж	18,0	18,0	государственная неограниченная собственность	существующий
511	Улица 2-я Поселковая, дом 2 (раздел 20 графической части схемы: номер 268-55)	гараж	18,0	18,0	государственная неограниченная собственность	существующий
512	Улица 2-я Поселковая, дом 2 (раздел 20 графической части схемы: номер 269-55)	гараж	18,0	18,0	государственная неограниченная собственность	существующий
513	Улица 2-я Поселковая, дом 2 (раздел 20 графической части схемы: номер 270-55)	гараж	20,0	20,0	государственная неограниченная собственность	существующий
514	Улица 2-я Поселковая, дом 2 (раздел 20 графической части схемы: номер 271-55)	гараж	20,0	20,0	государственная неограниченная собственность	существующий
515	Улица 2-я Поселковая, дом 2 (раздел 13 графической части схемы: номер 272-55)	гараж	20,0	20,0	государственная неограниченная собственность	существующий
516	Улица 2-я Поселковая, дом 2 (раздел 20 графической части схемы: номер 273-55)	гараж	20,0	20,0	государственная неограниченная собственность	существующий
517	Улица 2-я Поселковая, дом 2 (раздел 20 графической части схемы: номер 274-55)	гараж	18,0	18,0	государственная неограниченная собственность	существующий
518	Улица 2-я Поселковая, дом 2 (раздел 20 графической части схемы: номер 275-55)	гараж	20,0	20,0	государственная неограниченная собственность	существующий
519	Улица 2-я Поселковая, дом 2 (раздел 20 графической части схемы: номер 276-55)	гараж	21,0	21,0	государственная неограниченная собственность	существующий







553	Улица Лаптева, дом 4А (раздел 21 графической части схемы: номер 105-41)	гараж	18,0	18,0	государственная неограниченная собственность	существующий
554	Улица Лаптева, дом 4А (раздел 21 графической части схемы: номер 106-41)	гараж	21,0	21,0	государственная неограниченная собственность	существующий
555	Улица Лаптева, дом 4А (раздел 21 графической части схемы: номер 107-41)	гараж	21,0	21,0	государственная неограниченная собственность	существующий
556	Улица Лаптева, дом 4А (раздел 21 графической части схемы: номер 108-41)	гараж	18,0	18,0	государственная неограниченная собственность	существующий
557	Улица Лаптева, дом 4А (раздел 21 графической части схемы: номер 109-41)	гараж	21,0	21,0	государственная неограниченная собственность	существующий
558	Улица Лаптева, дом 4А (раздел 21 графической части схемы: номер 110-41)	гараж	18,0	18,0	государственная неограниченная собственность	существующий
559	Улица Лаптева, дом 4А (раздел 21 графической части схемы: номер 111-41)	гараж	21,0	21,0	государственная неограниченная собственность	существующий
560	Улица Лаптева, дом 4А (раздел 21 графической части схемы: номер 112-41)	гараж	21,0	21,0	государственная неограниченная собственность	существующий
561	Улица Лаптева, дом 4А (раздел 21 графической части схемы: номер 113-41)	гараж	21,0	21,0	учтен в кадастре недвижимости, сведения о зарегистрированных правах отсутствуют	существующий
562	Улица Лаптева, дом 4А (раздел 21 графической части схемы: номер 245-41)	гараж	21,0	21,0	учтен в кадастре недвижимости, сведения о зарегистрированных правах отсутствуют	существующий
563	Улица Лаптева, дом 4А (раздел 21 графической части схемы: номер 246-41)	гараж	21,0	21,0	учтен в кадастре недвижимости, сведения о зарегистрированных правах отсутствуют	существующий
564	Улица Лаптева, дом 4А (раздел 21 графической части схемы: номер 247-41)	гараж	21,0	21,0	учтен в кадастре недвижимости, сведения о зарегистрированных правах отсутствуют	существующий
565	Улица Лаптева, дом 4А (раздел 21 графической части схемы: номер 248-41)	гараж	21,0	21,0	учтен в кадастре недвижимости, сведения о зарегистрированных правах отсутствуют	существующий
566	Улица Лаптева, дом 4А (раздел 21 графической части схемы: номер 249-41)	гараж	21,0	21,0	учтен в кадастре недвижимости, сведения о зарегистрированных	существующий

					правах отсутствуют	
567	Улица Лаптева, дом 4А (раздел 21 графической части схемы: номер 250-41)	гараж	21,0	21,0	учтен в кадастре недвижимости, сведения о зарегистрированных правах отсутствуют	существующий
568	Улица Лаптева, дом 4А (раздел 21 графической части схемы: номер 251-41)	гараж	21,0	21,0	учтен в кадастре недвижимости, сведения о зарегистрированных правах отсутствуют	существующий
569	Улица Лаптева, дом 4А (раздел 21 графической части схемы: номер 252-41)	гараж	21,0	21,0	учтен в кадастре недвижимости, сведения о зарегистрированных правах отсутствуют	существующий
570	Улица Лаптева, дом 4А (раздел 21 графической части схемы: номер 253-41)	гараж	21,0	21,0	учтен в кадастре недвижимости, сведения о зарегистрированных правах отсутствуют	существующий
571	Улица Лаптева, дом 4А (раздел 21 графической части схемы: номер 254-41)	гараж	21,0	21,0	учтен в кадастре недвижимости, сведения о зарегистрированных правах отсутствуют	существующий
572	Улица Лаптева, дом 4А (раздел 21 графической части схемы: номер 255-41)	гараж	21,0	21,0	учтен в кадастре недвижимости, сведения о зарегистрированных правах отсутствуют	существующий
573	Улица Лаптева, дом 4А (раздел 21 графической части схемы: номер 256-41)	гараж	21,0	21,0	учтен в кадастре недвижимости, сведения о зарегистрированных правах отсутствуют	существующий
574	Красноярский тракт, дом 22, корпус 4 (раздел 22 графической части схемы: номер 91-50)	гараж	21,0	21,0	государственная неразграниченная собственность	существующий
575	Красноярский тракт, дом 22, корпус 4 (раздел 22 графической части схемы: номер 92-50)	гараж	18,0	18,0	государственная неразграниченная собственность	существующий
576	Красноярский тракт, дом 22, корпус 4 (раздел 22 графической части схемы: номер 93-50)	гараж	20,0	20,0	государственная неразграниченная собственность	существующий
577	Красноярский тракт, дом 22, корпус 4 (раздел 22 графической части схемы: номер 94-50)	гараж	20,0	20,0	государственная неразграниченная собственность	существующий
578	Красноярский тракт, дом 22, корпус 4	гараж	18,0	18,0	государственная неразграниченная	существующий







































































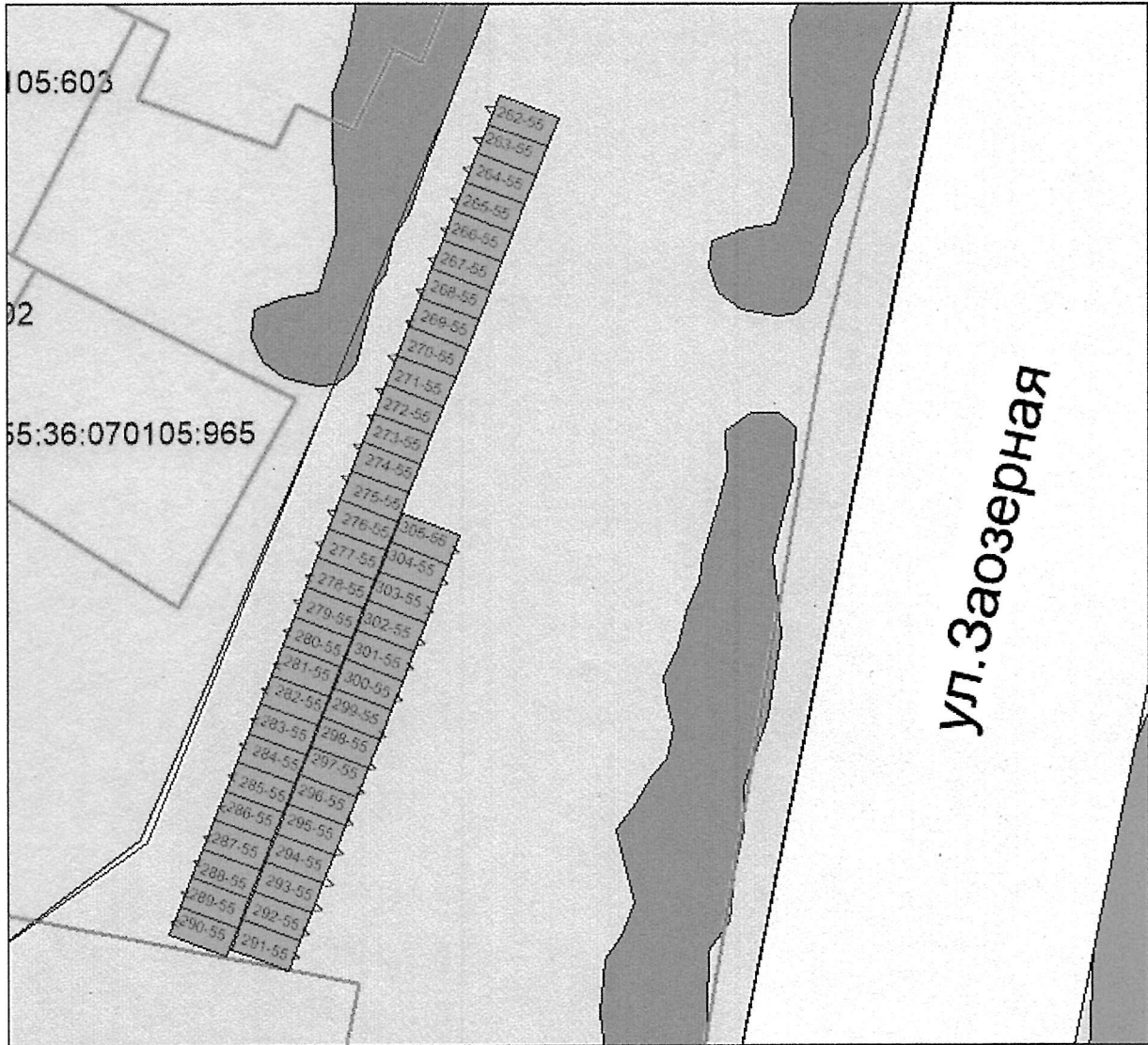


	части схемы: номер 137-2)				собственность	
1012	улица Пригородная, д.21 (раздел 28 графической части схемы: номер 138-2)	гараж	21,0	21,0	государственная неограниченная собственность	существующий
1013	улица Пригородная, д.21 (раздел 28 графической части схемы: номер 139-2)	гараж	21,0	21,0	государственная неограниченная собственность	существующий
1014	улица Пригородная, д.21 (раздел 28 графической части схемы: номер 140-2)	гараж	21,0	21,0	государственная неограниченная собственность	существующий
1015	улица Пригородная, д.21 (раздел 28 графической части схемы: номер 141-2)	гараж	21,0	21,0	государственная неограниченная собственность	существующий
1016	улица Пригородная, д.21 (раздел 28 графической части схемы: номер 142-2)	гараж	21,0	21,0	государственная неограниченная собственность	существующий
1017	улица Пригородная, д.21 (раздел 28 графической части схемы: номер 143-2)	гараж	21,0	21,0	государственная неограниченная собственность	существующий
1018	улица Пригородная, д.21 (раздел 28 графической части схемы: номер 144-2)	гараж	21,0	21,0	государственная неограниченная собственность	существующий
1019	улица Пригородная, д.21 (раздел 28 графической части схемы: номер 147-2)	гараж	21,0	21,0	государственная неограниченная собственность	существующий
1020	улица Пригородная, д.21 (раздел 28 графической части схемы: номер 148-2)	гараж	21,0	21,0	государственная неограниченная собственность	существующий
1021	улица Пригородная, д.21 (раздел 28 графической части схемы: номер 149-2)	гараж	21,0	21,0	государственная неограниченная собственность	существующий
1022	улица Пригородная, д.21 (раздел 28 графической части схемы: номер 150-2)	гараж	21,0	21,0	государственная неограниченная собственность	существующий
1023	ул. Пригородная, д.21 (раздел 28 графической части схемы: номер Г151-2)	гараж	21,0	21,0	государственная неограниченная собственность	проектируемый

»

»

«РАЗДЕЛ № 20  
(адресный ориентир: улица 2-я Поселковая, дом 2)



МАСШТАБ 1:600

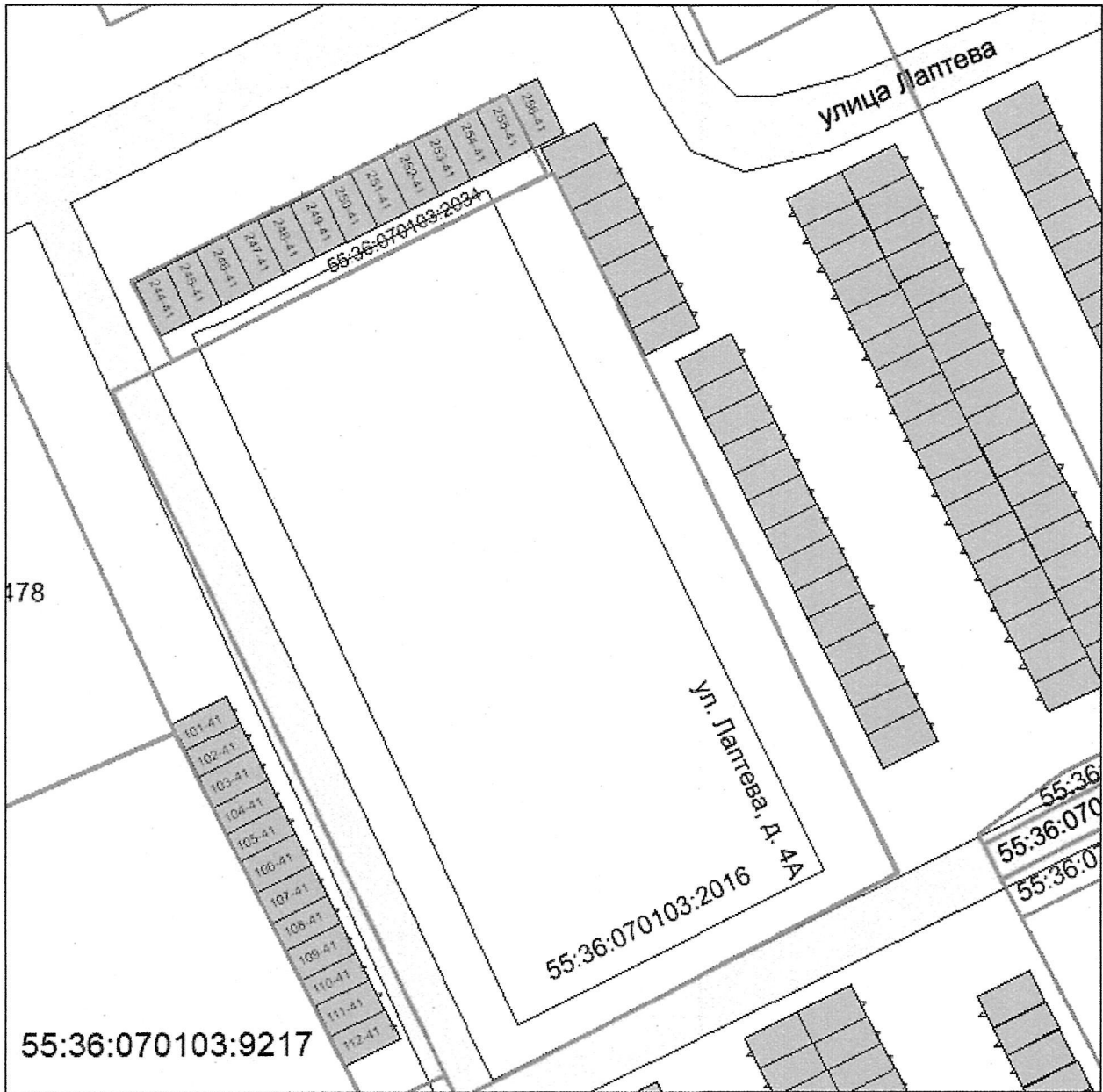
УСЛОВНЫЕ ОБОЗНАЧЕНИЯ

- |   |   |
|---|---|
|  - здание                      |  - въезд в гараж              |
|  - проезд                      |  - сектор ИЖС                 |
|  - озеленение                  |  - существующие гаражи        |
|  - трансформаторная подстанция |  - граница земельных участков |
|  - капитальные гаражи          |  - кадастровый номер          |
|  - грунт                       |  - номер временного гаража    |

*[Handwritten mark]*

*[Handwritten signature]*

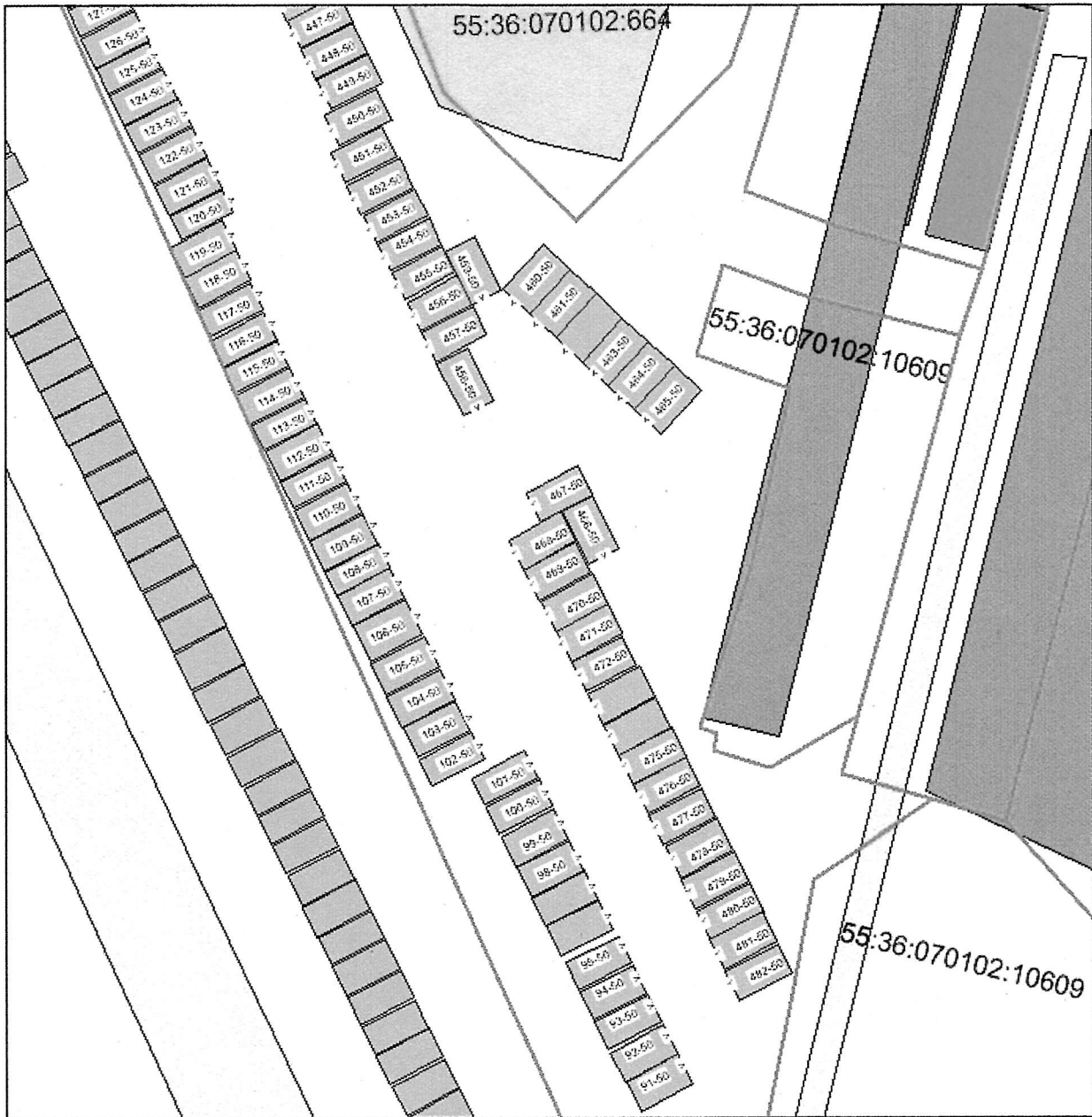
РАЗДЕЛ № 21  
 (адресный ориентир: улица Лаптева, дом 4А)



МАСШТАБ 1:600  
 УСЛОВНЫЕ ОБОЗНАЧЕНИЯ













	- здание		- въезд в гараж
	- проезд		- сектор ИЖС
	- озеленение		- существующие гаражи
	- трансформаторная подстанция		- граница земельных участков
	- капитальные гаражи		- кадастровый номер
	- грунт		- номер временного гаража

РАЗДЕЛ № 22  
(адресный ориентир: Красноярский тракт, дом 22, корпус 4)



МАСШТАБ 1:600

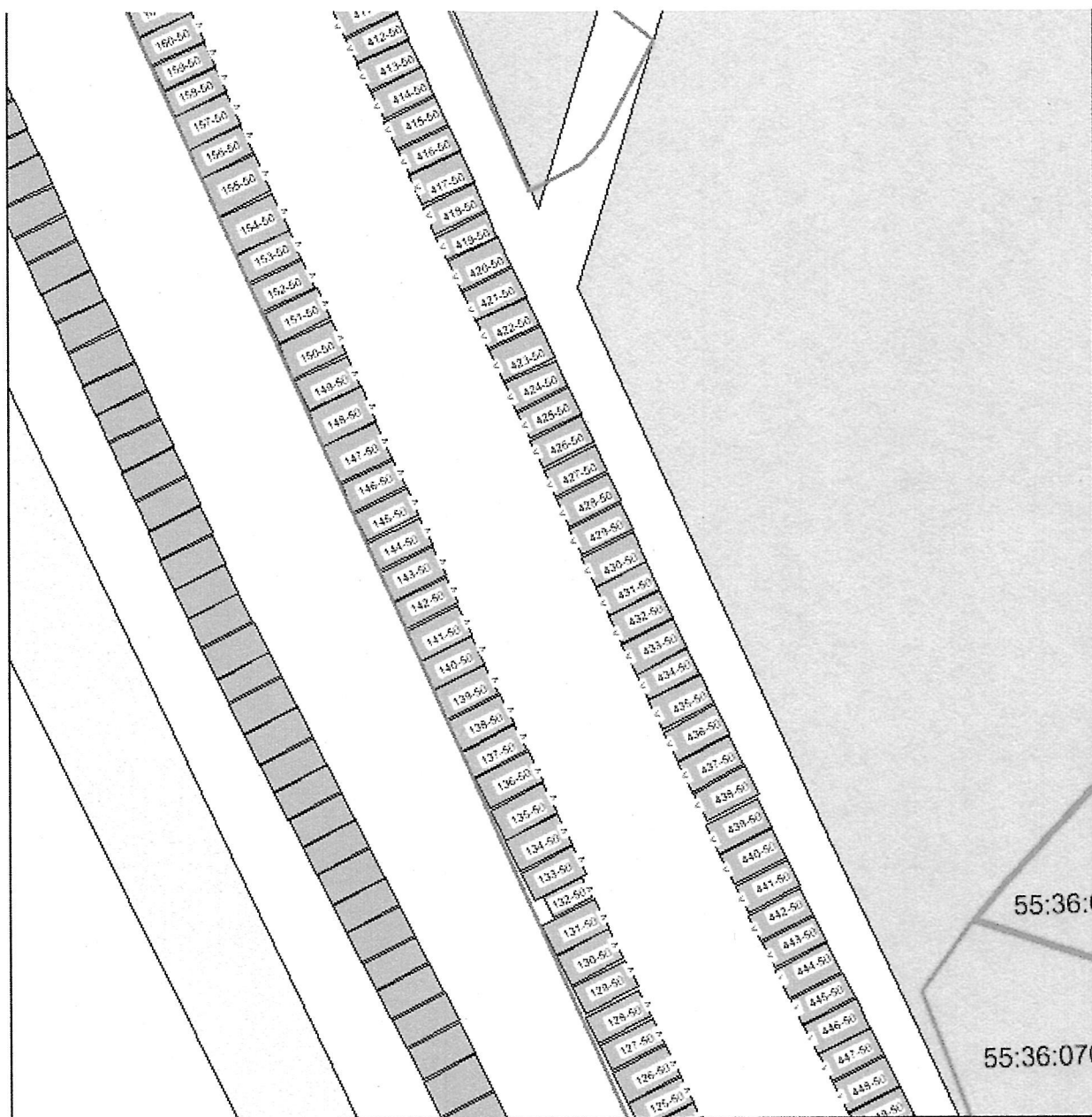
УСЛОВНЫЕ ОБОЗНАЧЕНИЯ

	- здание		- въезд в гараж
	- проезд		- сектор ИЖС
	- озеленение		- существующие гаражи
	- трансформаторная подстанция		- граница земельных участков
	- капитальные гаражи		- кадастровый номер
	- грунт		- номер временного гаража

*Handwritten signature*













*Handwritten signature*

РАЗДЕЛ № 23  
(адресный ориентир: Красноярский тракт, дом 22, корпус 4)



МАСШТАБ 1:600

УСЛОВНЫЕ ОБОЗНАЧЕНИЯ

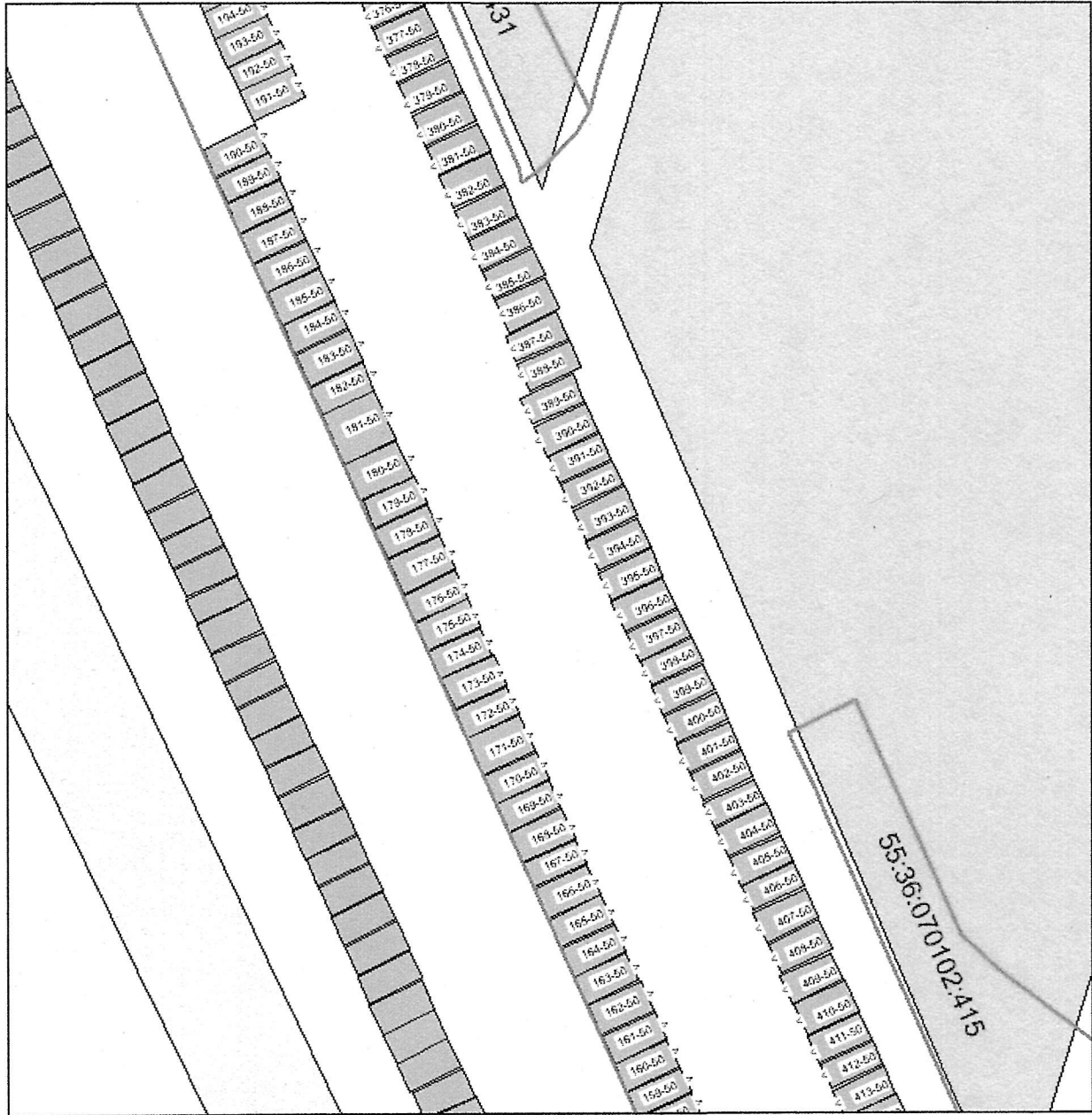
	- здание		- въезд в гараж
	- проезд		- сектор ИЖС
	- озеленение		- существующие гаражи
	- трансформаторная подстанция		- граница земельных участков
	- капитальные гаражи		- кадастровый номер
	- грунт		- номер временного гаража

*[Handwritten signature]*

*[Handwritten signature]*















РАЗДЕЛ № 24  
 (адресный ориентир: Красноярский тракт, дом 22, корпус 4)



МАСШТАБ 1:600

УСЛОВНЫЕ ОБОЗНАЧЕНИЯ

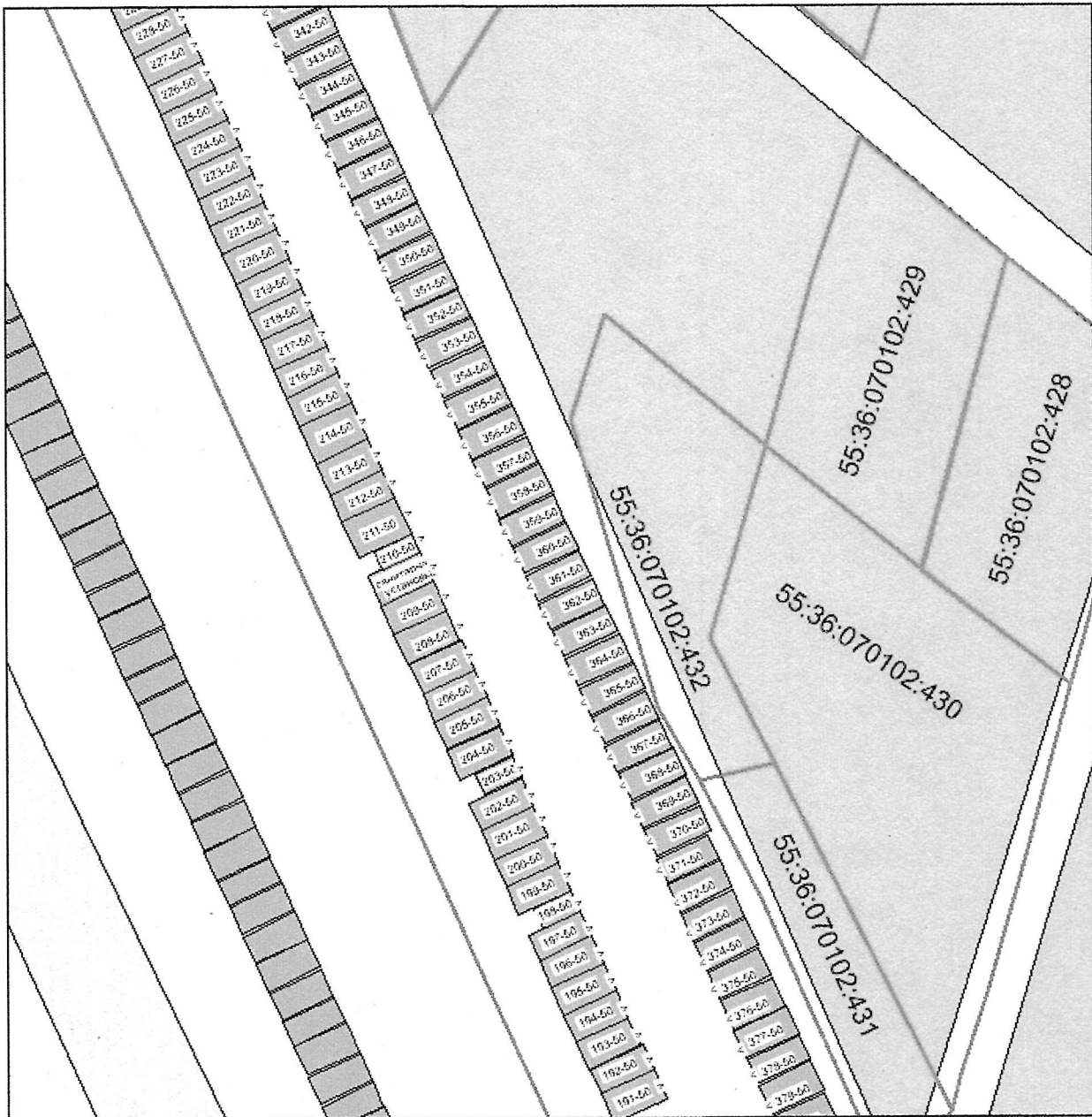
- |   |                               |  |                              |
|---|-------------------------------|--|------------------------------|
|  | - здание                      |  | - въезд в гараж              |
|  | - проезд                      |  | - сектор ИЖС                 |
|  | - озеленение                  |  | - существующие гаражи        |
|  | - трансформаторная подстанция |  | - граница земельных участков |
|  | - капитальные гаражи          |  | - кадастровый номер          |
|  | - грунт                       |  | - номер временного гаража    |

*[Handwritten signature]*

*[Handwritten signature]*















РАЗДЕЛ № 25  
(адресный ориентир: Красноярский тракт, дом 22, корпус 4)



МАСШТАБ 1:600

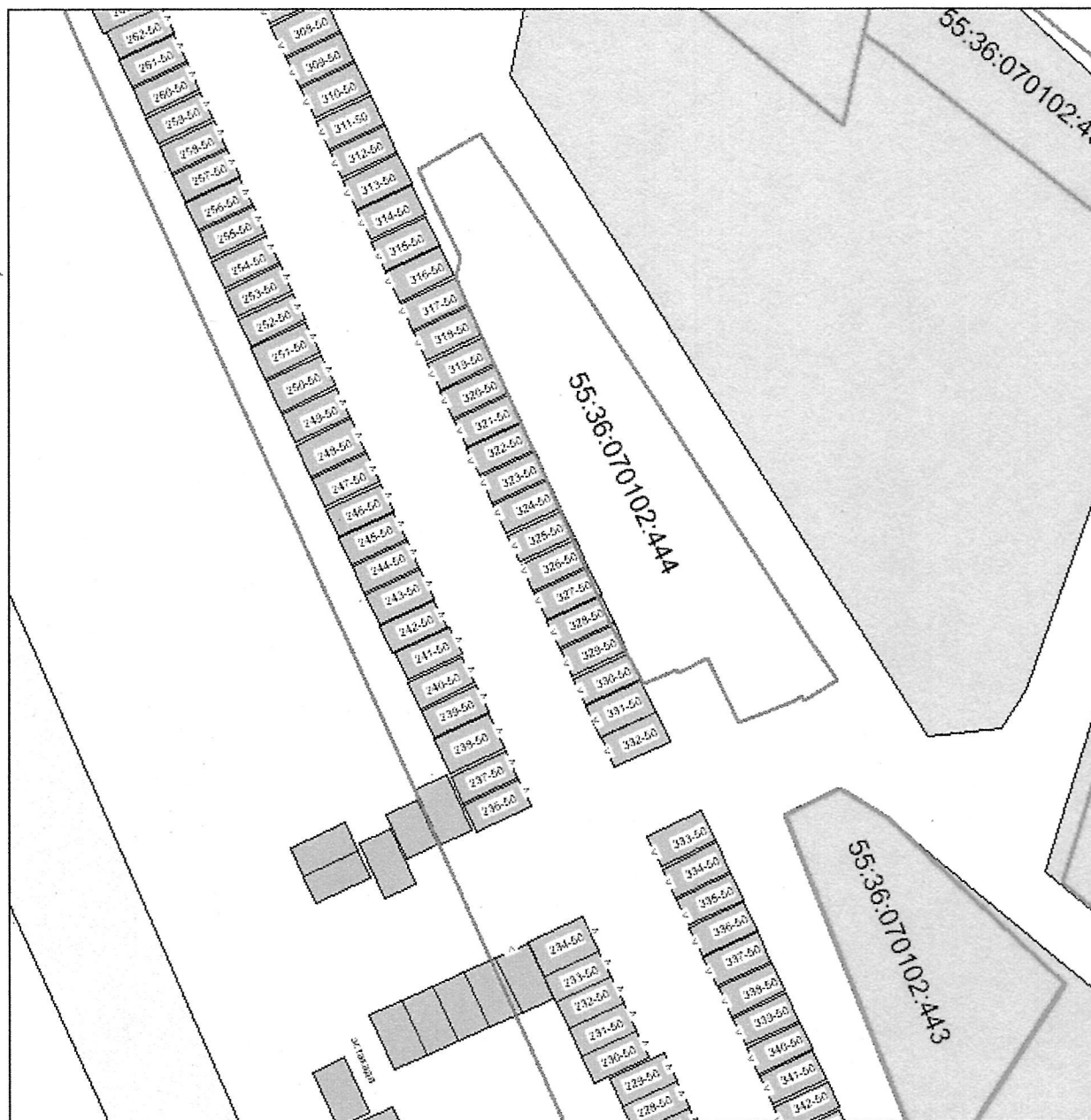
УСЛОВНЫЕ ОБОЗНАЧЕНИЯ

	- здание		- въезд в гараж
	- проезд		- сектор ИЖС
	- озеленение		- существующие гаражи
	- трансформаторная подстанция		- граница земельных участков
	- капитальные гаражи		- кадастровый номер
	- грунт		- номер временного гаража

*Handwritten signature*













*Handwritten signature*

РАЗДЕЛ № 26  
(адресный ориентир: Красноярский тракт, дом 22, корпус 4)



МАСШТАБ 1:600

УСЛОВНЫЕ ОБОЗНАЧЕНИЯ

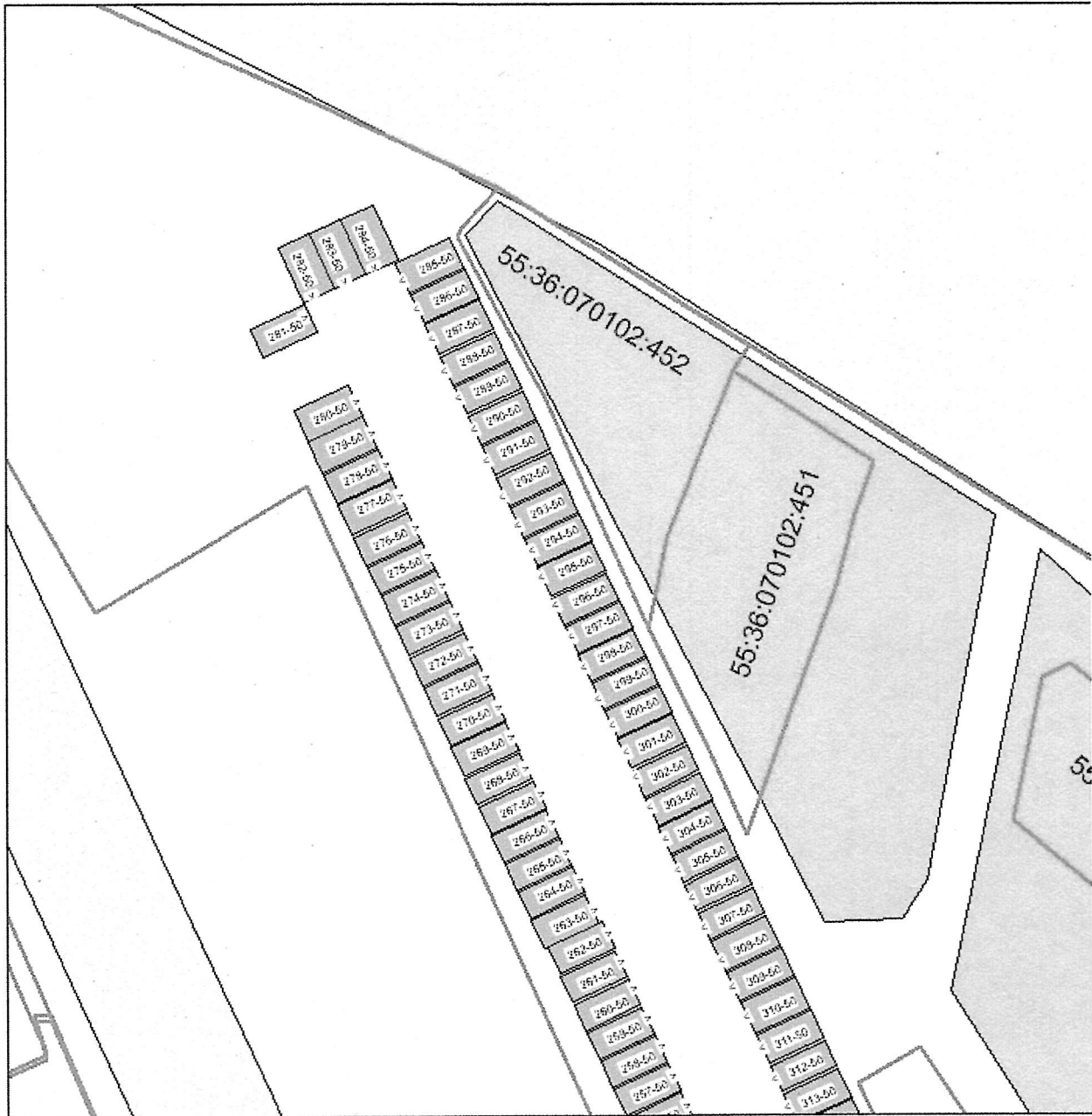
	- здание		- въезд в гараж
	- проезд		- сектор ИЖС
	- озеленение		- существующие гаражи
	- трансформаторная подстанция		- граница земельных участков
	- капитальные гаражи		- кадастровый номер
	- грунт		- номер временного гаража

*Handwritten signature*

*Handwritten signature*

## РАЗДЕЛ № 27

(адресный ориентир: Красноярский тракт, дом 22, корпус 4)



МАСШТАБ 1:600

УСЛОВНЫЕ ОБОЗНАЧЕНИЯ

- здание

- проезд

- озеленение

- трансформаторная подстанция

- капитальные гаражи

- грунт

- въезд в гараж

- сектор ИЖС

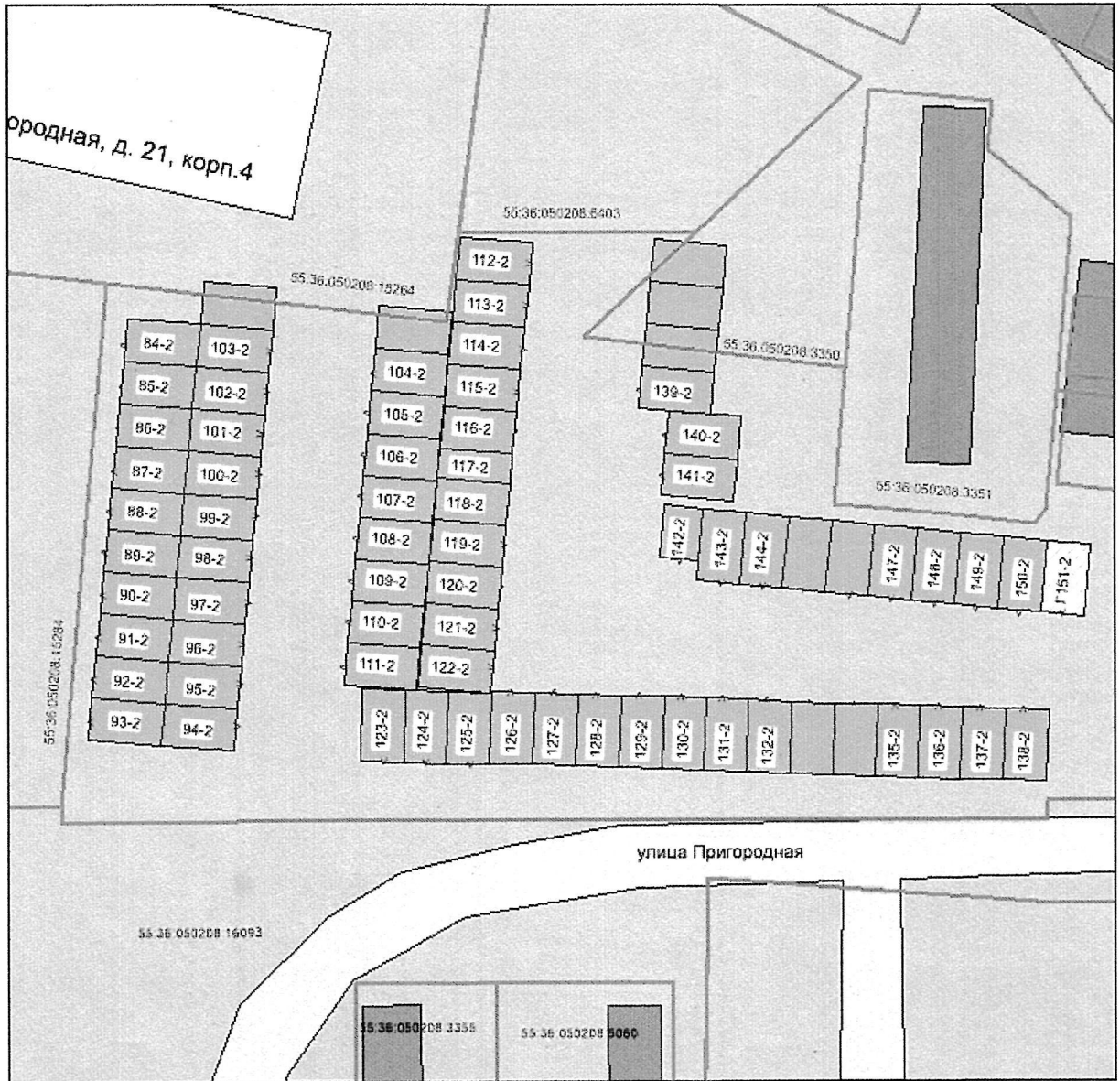
- существующие гаражи

- граница земельных участков

- кадастровый номер

- номер временного гаража

РАЗДЕЛ № 28  
(адресный ориентир: улица Пригородная, дом 21)



МАСШТАБ 1:500  
УСЛОВНЫЕ ОБОЗНАЧЕНИЯ

- |   |                      |  |  |
|---|----------------------|--|--|
|  | - здание             |  | - Г151-2<br>планируемое место<br>для размещения гаража |
|  | - проезд             |  | - сектор ИЖС   |
|  | - озеленение         |  | - существующие гаражи                                  |
|  | - въезд в гараж      |  | - граница земельных участков                           |
|  | - капитальные гаражи |  | - кадастровый номер                                    |
|  | - грунт              |  | - номер временного гаража                              |

»