



# ПОСТАНОВЛЕНИЕ АДМИНИСТРАЦИИ ГОРОДА ОМСКА

от 28 мая 2024 года № 402-п

Об утверждении проекта межевания части территории муниципального образования городской округ город Омск Омской области

Руководствуясь Градостроительным кодексом Российской Федерации, Федеральным законом «Об общих принципах организации местного самоуправления в Российской Федерации», Уставом города Омска, Решением Омского городского Совета от 10 декабря 2008 года № 201 «Об утверждении Правил землепользования и застройки муниципального образования городской округ город Омск Омской области», постановляю:

1. Утвердить проект межевания территории улично-дорожной сети по улице Малиновского (от проспекта Академика Королева до Красноярского тракта) проекта планировки территории, расположенной в границах: улица Заозерная – Красноярский тракт – улица Орджоникидзе – улица 7-я Северная – улица Красный Путь в Советском и Центральном административных округах города Омска, утвержденного постановлением Администрации города Омска от 23 августа 2010 года № 728-п «Об утверждении проекта планировки территории, расположенной в границах: улица Заозерная – Красноярский тракт – улица Орджоникидзе – улица 7-я Северная – улица Красный Путь в Советском и Центральном административных округах города Омска» (далее – проект межевания территории), согласно приложению к настоящему постановлению.

2. Департаменту архитектуры и градостроительства Администрации города Омска направить материалы проекта межевания территории, указанного в пункте 1 настоящего постановления, в филиал публично-правовой компании «Роскадастр» по Омской области в течение пяти рабочих дней со дня вступления в силу настоящего постановления.

3. Департаменту информационной политики Администрации города Омска официально опубликовать настоящее постановление и разместить его на официальном сайте Администрации города Омска в информационно-телекоммуникационной сети «Интернет».

4. Контроль за исполнением настоящего постановления возложить на первого заместителя Мэра города Омска, директора департамента имущественных отношений Администрации города Омска Е.А. Романина.

Мэр города Омска

С.Н. Шелест

## ПРОЕКТ МЕЖЕВАНИЯ

территории улично-дорожной сети по улице Малиновского  
(от проспекта Академика Королева до Красноярского тракта) проекта  
планировки территории, расположенной в границах: улица Заозерная –  
Красноярский тракт – улица Орджоникидзе – улица 7-я Северная –  
улица Красный Путь в Советском и Центральном административных  
округах города Омска

### I. Перечень образуемых земельных участков

Условные номера образуемых земельных участков	Номера характерных точек образуемых земельных участков	Кадастровые номера земельных участков, из которых образуются земельные участки	Площадь образуемых земельных участков, кв. м	Способы образования земельных участков	Сведения об отнесении (неотнесении) образуемых земельных участков к территориям общего пользования	Целевое назначение лесов, вид (виды) разрешенного использования лесного участка, количественные и качественные характеристики лесного участка, сведения о нахождении лесного участка в границах особо защитных участков лесов	Условные номера образуемых земельных участков, кадастровые номера существующих земельных участков, в отношении которых предполагаются их резервирование и (или) изъятие для государственных или муниципальных нужд, их адреса или описание местоположения	Перечень кадастровых номеров существующих земельных участков, на которых линейный объект может быть размещен на условиях сервитута, публичного сервитута, их адреса или описание местоположения	Сведения об отнесении образуемого земельного участка к определенной категории земель
I этап									
1	1 – 7	55:36:070104:10494	3843	Раздел земельного участка с кадастровым номером 55:36:070104:10494 с сохранением исходного земельного участка в измененных границах	Относится	Отсутствуют	55:36:070104:10494	Отсутствуют	Земли населенных пунктов
2	8 – 44, 2, 1, 7, 45 – 60, 61 – 66	55:36:070104:3610	38894	Перераспределение земель, государственная собственность на которые не разграничена, и земельного участка с кадастровым номером 55:36:070104:3610	Относится	Отсутствуют	Отсутствуют	Отсутствуют	Земли населенных пунктов

Условные номера образуемых земельных участков	Номера характерных точек образуемых земельных участков	Кадастровые номера земельных участков, из которых образуются земельные участки	Площадь образуемых земельных участков, кв. м	Способы образования земельных участков	Сведения об отнесении (неотнесении) образуемых земельных участков к территориям общего пользования	Целевое назначение лесов, вид (виды) разрешенного использования лесного участка, количественные и качественные характеристики лесного участка, сведения о нахождении лесного участка в границах особо защитных участков лесов	Условные номера образуемых земельных участков, кадастровые номера существующих земельных участков, в отношении которых предполагаются их резервирование и (или) изъятие для государственных или муниципальных нужд, их адреса или описание местоположения	Перечень кадастровых номеров существующих земельных участков, на которых линейный объект может быть размещен на условиях сервитута, публичного сервитута, их адреса или описание местоположения	Сведения об отнесении образуемого земельного участка к определенной категории земель
3	61 – 66	55:36:000000:158295	36	Раздел земельного участка с кадастровым номером 55:36:000000:158295 с сохранением исходного земельного участка в измененных границах	Относится	Отсутствуют	Отсутствуют	Отсутствуют	Земли населенных пунктов
4	67 – 99, 100 – 103	55:36:070102:677	17001	Перераспределение земель, государственная собственность на которые не разграничена, и земельного участка с кадастровым номером 55:36:070102:677	Относится	Отсутствуют	Отсутствуют	Отсутствуют	Земли населенных пунктов
5	76, 104, 78, 77	55:36:070102:99	115	Раздел земельного участка с кадастровым номером 55:36:070102:99 с сохранением исходного земельного участка в измененных границах	Относится	Отсутствуют	Отсутствуют	Отсутствуют	Земли населенных пунктов
6	68, 75, 74, 73, 72, 71, 70, 69	55:36:070102:518	4380	Раздел земельного участка с кадастровым номером 55:36:070102:518 с сохранением исходного земельного участка в измененных границах	Относится	Отсутствуют	Отсутствуют	Отсутствуют	Земли населенных пунктов
2 этап									
7	105 – 163	Отсутствуют	42774	Объединение земельных участков с условными номерами 1, 2, 3, образованных на предыдущем этапе межевания территории	Относится	Отсутствуют	Отсутствуют	Отсутствуют	Земли населенных пунктов

Условные номера образуемых земельных участков	Номера характерных точек образуемых земельных участков	Кадастровые номера земельных участков, из которых образуются земельные участки	Площадь образуемых земельных участков, кв. м	Способы образования земельных участков	Сведения об отнесении (неотнесении) образуемых земельных участков к территориям общего пользования	Целевое назначение лесов, вид (виды) разрешенного использования лесного участка, количественные и качественные характеристики лесного участка, сведения о нахождении лесного участка в границах особо защитных участков лесов	Условные номера образуемых земельных участков, кадастровые номера существующих земельных участков, в отношении которых предполагается их резервирование и (или) изъятие для государственных или муниципальных нужд, их адреса или описание местоположения	Перечень кадастровых номеров существующих земельных участков, на которых линейный объект может быть размещен на условиях сервитута, публичного сервитута, их адреса или описание местоположения	Сведения об отнесении образуемого земельного участка к определенной категории земель
8	164 – 193	55:36:070102:14, 55:36:070102:32	21603	Объединение земельных участков с кадастровыми номерами 55:36:070102:14, 55:36:070102:32 и земельных участков с условными номерами 4, 5, 6, образованных на предыдущем этапе межевания территории	Относится	Отсутствуют	Отсутствуют	Отсутствуют	Земли населенных пунктов

## II. Перечень координат характерных точек образуемых земельных участков

Номер точки	X	Y
1 этап		
1		
1	489336.60	2159930.56
2	489116.40	2159747.02
3	489123.70	2159732.62
4	489135.16	2159742.22
5	489142.35	2159748.24
6	489141.84	2159749.27
7	489346.58	2159923.92
1	489336.60	2159930.56
2		
8	489838.01	2160238.26
9	489833.55	2160235.58
10	489814.43	2160224.21

фк

8/16/2015



Номер точки	X	Y
11	489777.66	2160202.33
12	489741.00	2160180.53
13	489727.62	2160172.59
14	489720.61	2160168.47
15	489622.15	2160114.22
16	489535.56	2160061.18
17	489459.09	2160012.92
18	489407.78	2160013.51
19	489404.33	2160010.06
20	489388.69	2160012.08
21	489375.75	2160000.79
22	489374.89	2160000.03
23	489373.89	2159999.17
24	489371.18	2159996.80
25	489368.46	2159994.44
26	489365.76	2159992.07
27	489363.04	2159989.70
28	489360.33	2159987.34
29	489357.62	2159984.97
30	489354.90	2159982.61
31	489352.19	2159980.24
32	489349.48	2159977.87
33	489346.76	2159975.50
34	489343.77	2159972.89
35	489317.08	2159949.60
36	489309.50	2159943.57
37	489302.96	2159938.35
38	489296.95	2159933.57
39	489291.72	2159929.40
40	489245.69	2159888.60

Номер точки	X	Y
41	489225.10	2159872.10
42	489213.43	2159861.46
43	489125.15	2159788.60
44	489104.00	2159771.25
2	489116.40	2159747.02
1	489336.60	2159930.56
7	489346.58	2159923.92
45	489347.47	2159924.68
46	489348.00	2159924.88
47	489347.92	2159924.97
48	489426.93	2159954.50
49	489451.26	2159963.63
50	489532.92	2160012.39
51	489548.89	2159986.11
52	489574.17	2160002.12
53	489565.10	2160017.37
54	489573.17	2160021.90
55	489651.94	2160065.54
56	489661.87	2160071.03
57	489670.04	2160075.95
58	489787.16	2160147.96
59	489865.51	2160186.66
60	489847.73	2160220.02
8	489838.01	2160238.26
61	489784.77	2160151.55
62	489782.76	2160150.50
63	489781.01	2160153.28
64	489777.90	2160151.20
65	489781.13	2160145.15

Номер точки	X	Y
66	489786.65	2160148.20
61	489784.77	2160151.55
3		
61	489784.77	2160151.55
62	489782.76	2160150.50
63	489781.01	2160153.28
64	489777.90	2160151.20
65	489781.13	2160145.15
66	489786.65	2160148.20
61	489784.77	2160151.55
4		
67	490223.55	2160457.44
68	490202.30	2160445.47
69	490207.97	2160437.74
70	490214.51	2160424.54
71	490207.46	2160420.59
72	490196.31	2160414.33
73	490056.73	2160336.04
74	490044.20	2160354.94
75	490043.50	2160356.00
76	490036.71	2160352.18
77	490037.63	2160350.77
78	490002.34	2160328.42
79	489951.48	2160298.68
80	489909.54	2160272.97
81	489934.60	2160226.67
82	489944.01	2160231.80
83	490004.99	2160265.73
84	490003.46	2160268.08
85	490023.60	2160282.89

Номер точки	X	Y
86	490034.13	2160268.79
87	490119.77	2160320.87
88	490120.83	2160321.52
89	490129.94	2160345.26
90	490146.59	2160355.40
91	490191.93	2160382.98
92	490227.77	2160404.79
93	490264.03	2160426.82
94	490276.23	2160434.24
95	490274.70	2160434.93
96	490274.25	2160433.99
97	490268.91	2160432.10
98	490260.79	2160435.98
99	490262.85	2160440.27
67	490223.55	2160457.44
100	490038.66	2160345.92
101	490036.56	2160344.55
102	490037.92	2160342.45
103	490040.01	2160343.80
100	490038.66	2160345.92
5		
76	490036.71	2160352.18
104	490000.36	2160331.70
78	490002.34	2160328.42
77	490037.63	2160350.77
76	490036.71	2160352.18
6		
68	490202.30	2160445.47
75	490043.50	2160356.00

Номер точки	X	Y
74	490044.20	2160354.94
73	490056.73	2160336.04
72	490196.31	2160414.33
71	490207.46	2160420.59
70	490214.51	2160424.54
69	490207.97	2160437.74
68	490202.30	2160445.47
2 этап		
7		
105	489838.01	2160238.26
106	489833.55	2160235.58
107	489814.43	2160224.21
108	489777.66	2160202.33
109	489741.00	2160180.53
110	489727.62	2160172.59
111	489720.61	2160168.47
112	489622.15	2160114.22
113	489535.56	2160061.18
114	489459.09	2160012.92
115	489407.78	2160013.51
116	489404.33	2160010.06
117	489388.69	2160012.08
118	489375.75	2160000.79
119	489374.89	2160000.03
120	489373.89	2159999.17
121	489371.18	2159996.80
122	489368.46	2159994.44
123	489365.76	2159992.07
124	489363.04	2159989.70
125	489360.33	2159987.34

Номер точки	X	Y
126	489357.62	2159984.97
127	489354.90	2159982.61
128	489352.19	2159980.24
129	489349.48	2159977.87
130	489346.76	2159975.50
131	489343.77	2159972.89
132	489317.08	2159949.60
133	489309.50	2159943.57
134	489302.96	2159938.35
135	489296.95	2159933.57
136	489291.72	2159929.40
137	489245.69	2159888.60
138	489225.10	2159872.10
139	489213.43	2159861.46
140	489125.15	2159788.60
141	489104.00	2159771.25
142	489116.40	2159747.02
143	489123.70	2159732.62
144	489135.16	2159742.22
145	489142.35	2159748.24
146	489141.84	2159749.27
147	489346.58	2159923.92
148	489347.47	2159924.68
149	489348.00	2159924.88
150	489347.92	2159924.97
151	489426.93	2159954.50
152	489451.26	2159963.63
153	489532.92	2160012.39
154	489548.89	2159986.11
155	489574.17	2160002.12

Номер точки	X	Y
156	489565.10	2160017.37
157	489573.17	2160021.90
158	489651.94	2160065.54
159	489661.87	2160071.03
160	489670.04	2160075.95
161	489787.16	2160147.96
162	489865.51	2160186.66
163	489847.73	2160220.02
105	489838.01	2160238.26
8		
164	490223.55	2160457.44
165	490202.30	2160445.47
166	490043.50	2160356.00
167	490036.71	2160352.18
168	490000.36	2160331.70
169	490002.34	2160328.42
170	489951.48	2160298.68
171	489909.54	2160272.97
172	489934.60	2160226.67
173	489944.01	2160231.80
174	490004.99	2160265.73
175	490003.46	2160268.08
176	490023.60	2160282.89
177	490034.13	2160268.79
178	490119.77	2160320.87
179	490120.83	2160321.52
180	490129.94	2160345.26
181	490146.59	2160355.40
182	490191.93	2160382.98
183	490227.77	2160404.79

Номер точки	X	Y
184	490264.03	2160426.82
185	490276.23	2160434.24
186	490274.70	2160434.93
187	490277.92	2160441.65
188	490273.40	2160443.80
189	490271.68	2160440.19
190	490272.58	2160439.76
191	490271.50	2160437.51
192	490263.38	2160441.40
193	490262.85	2160440.27
164	490223.55	2160457.44

III. Сведения о границах территории, применительно к которой осуществляется подготовка проекта межевания территории

Номер точки	X	Y
1	490223.55	2160457.44
2	489907.69	2160279.49
3	489899.89	2160274.80
4	489899.48	2160274.57
5	489898.79	2160274.77
6	489898.03	2160274.37
7	489897.79	2160273.69
8	489897.37	2160273.46
9	489838.01	2160238.26
10	489833.55	2160235.58
11	489814.43	2160224.21
12	489777.66	2160202.33
13	489741.00	2160180.53
14	489727.62	2160172.59
15	489720.61	2160168.47
16	489622.15	2160114.22



Номер точки	X	Y
17	489535.56	2160061.18
18	489459.09	2160012.92
19	489407.78	2160013.51
20	489404.33	2160010.06
21	489388.69	2160012.08
22	489375.75	2160000.79
23	489373.89	2159999.17
24	489371.18	2159996.80
25	489368.46	2159994.44
26	489365.76	2159992.07
27	489363.04	2159989.70
28	489360.33	2159987.34
29	489357.62	2159984.97
30	489354.90	2159982.61
31	489352.19	2159980.24
32	489349.48	2159977.87
33	489346.76	2159975.50
34	489343.77	2159972.89
35	489317.08	2159949.60
36	489309.50	2159943.57
37	489302.96	2159938.35
38	489296.95	2159933.57
39	489291.72	2159929.40
40	489245.69	2159888.60
41	489225.10	2159872.10
42	489213.43	2159861.46
43	489125.15	2159788.60
44	489104.00	2159771.25
45	489116.40	2159747.02
46	489123.70	2159732.62

EMLC/MS

Номер точки	X	Y
47	489135.16	2159742.22
48	489142.35	2159748.24
49	489141.84	2159749.27
50	489347.47	2159924.68
51	489348.00	2159924.88
52	489347.92	2159924.97
53	489426.93	2159954.50
54	489451.26	2159963.63
55	489532.92	2160012.39
56	489548.89	2159986.11
57	489574.17	2160002.12
58	489565.10	2160017.37
59	489573.17	2160021.90
60	489609.62	2160042.09
61	489651.94	2160065.54
62	489661.87	2160071.03
63	489670.04	2160075.95
64	489787.16	2160147.96
65	489865.51	2160186.66
66	489871.08	2160189.41
67	489934.60	2160226.67
68	489944.01	2160231.80
69	490004.99	2160265.73
70	490003.46	2160268.08
71	490023.60	2160282.89
72	490034.13	2160268.79
73	490119.77	2160320.87
74	490120.83	2160321.52
75	490129.94	2160345.26
76	490146.59	2160355.40

Номер точки	X	Y
77	490191.93	2160382.98
78	490227.77	2160404.79
79	490264.03	2160426.82
80	490276.23	2160434.24
81	490274.70	2160434.93
82	490277.92	2160441.65
83	490273.40	2160443.80
84	490271.68	2160440.19
85	490272.58	2160439.76
86	490271.50	2160437.51
87	490263.38	2160441.40
88	490262.85	2160440.27
1	490223.55	2160457.44

IV. Вид разрешенного использования образуемых земельных участков, предназначенных для размещения линейных объектов и объектов капитального строительства, проектируемых в составе линейного объекта, а также существующих земельных участков, занятых линейными объектами и объектами капитального строительства, входящими в состав линейных объектов, в соответствии с проектом планировки территории

Условные номера образуемых земельных участков/номера существующих земельных участков	Вид разрешенного использования образуемых/существующих земельных участков
	1 этап
1	Земельные участки (территории) общего пользования (код 12.0), коммунальное обслуживание (код 3.1)
2	Земельные участки (территории) общего пользования (код 12.0), коммунальное обслуживание (код 3.1)
3	Земельные участки (территории) общего пользования (код 12.0), коммунальное обслуживание (код 3.1)

Условные номера образуемых земельных участков/номера существующих земельных участков	Вид разрешенного использования образуемых/существующих земельных участков
4	Земельные участки (территории) общего пользования (код 12.0), коммунальное обслуживание (код 3.1)
5	Земельные участки (территории) общего пользования (код 12.0), коммунальное обслуживание (код 3.1)
6	Земельные участки (территории) общего пользования (код 12.0), коммунальное обслуживание (код 3.1)
55:36:070104:10494	Улицы и дороги местного значения
55:36:070104:3610	Земли общего пользования, для полосы отвода автомобильной дороги местного значения
55:36:000000:158295(7)	Для эксплуатации и обслуживания газопровода «Подводящий газопровод к котельной Областной клинической больницы г. Омска»
55:36:070104:494 (55:36:000000:422)	Земельные участки (территории) общего пользования (12.0), автомобильный транспорт (7.2)
55:36:070102:468 (55:36:000000:422)	Земельные участки (территории) общего пользования (12.0), автомобильный транспорт (7.2)
55:36:070102:677	Земли общего пользования, для полосы отвода автомобильной дороги местного значения
55:36:070102:617	Для размещения домов многоэтажной жилой застройки, для размещения объектов торговли, общественного питания и бытового обслуживания
55:36:070102:618	Для размещения домов многоэтажной жилой застройки, для размещения объектов торговли, общественного питания и бытового обслуживания
55:36:070102:99	Земли общественной застройки, для размещения объектов торговли, общественного питания и бытового обслуживания
55:36:070102:32	Для размещения киоска по продаже табачных изделий (временного сооружения)
55:36:070102:518	Земли общего пользования для организации строительной площадки

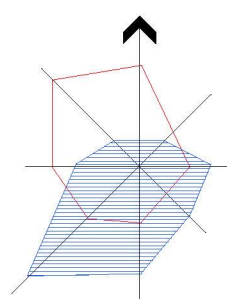
Условные номера образуемых земельных участков/номера существующих земельных участков	Вид разрешенного использования образуемых/существующих земельных участков
55:36:070102:14	Земли общего пользования, под размещение временного торгового комплекса
2 этап	
7	Земельные участки (территории) общего пользования (код 12.0), коммунальное обслуживание (код 3.1)
8	Земельные участки (территории) общего пользования (код 12.0), коммунальное обслуживание (код 3.1)

V. Чертеж межевания территории улично-дорожной сети по улице Малиновского (от проспекта Академика Королева до Красноярского тракта) проекта планировки территории, расположенной в границах: улица Заозерная – Красноярский тракт – улица Орджоникидзе – улица 7-я Северная – улица Красный Путь в Советском и Центральном административных округах города Омска (прилагается).

*hob*

*В.И.Иванов -*





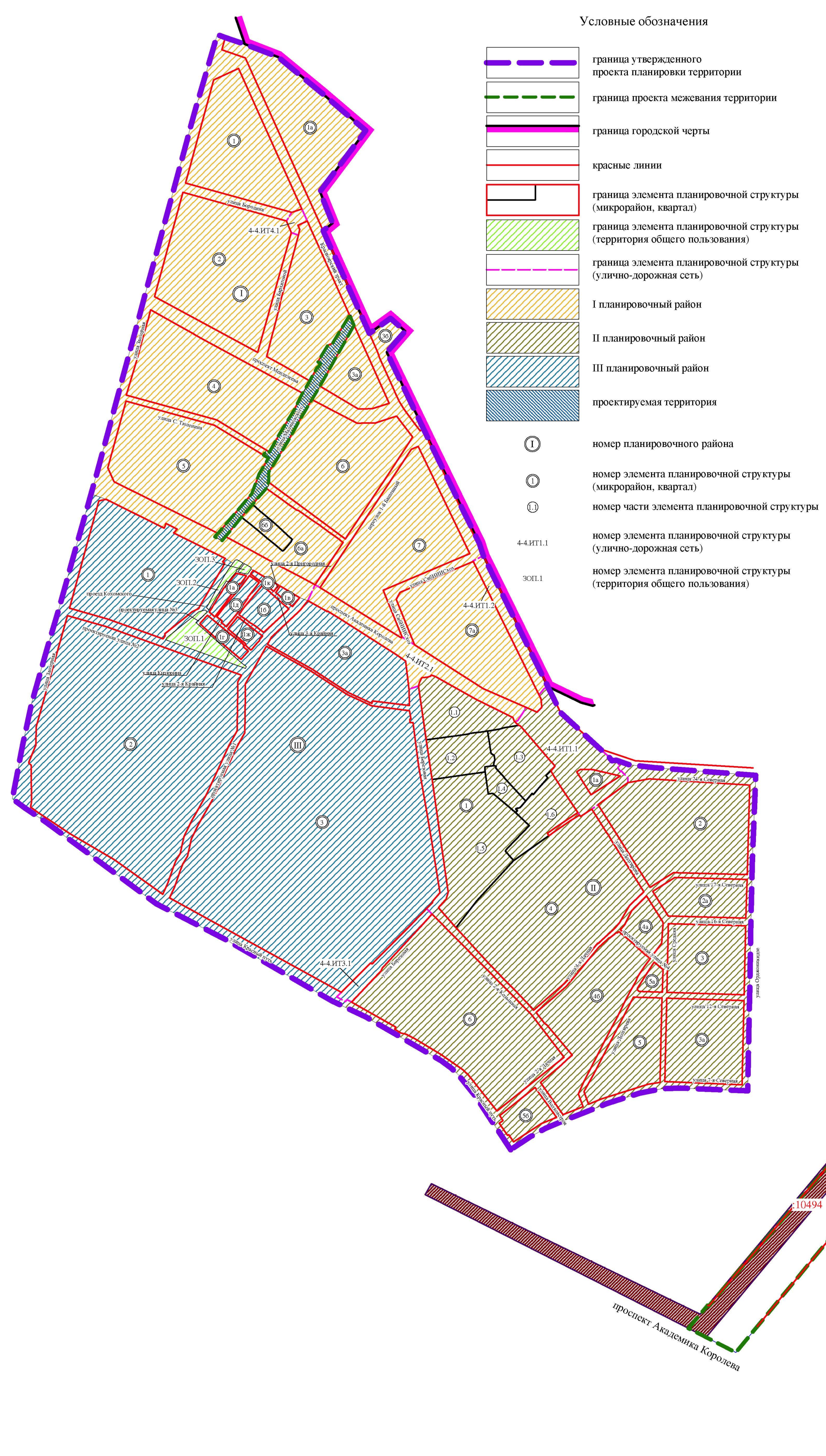
Чертеж межевания территории улично-дорожной сети по улице Малиновского (от проспекта Академика Королева до Красноярского тракта)  
 проекта планировки территории, расположенной в границах: улица Заозерная – Красноярский тракт – улица Орджоникидзе –  
 улица 7-я Северная – улица Красный Путь в Советском и Центральном административных округах города Омска

Приложение  
 к проекту межевания территории улично-дорожной сети по улице Малиновского  
 (от проспекта Академика Королева до Красноярского тракта)  
 проекта планировки территории, расположенной в границах: улица Заозерная –  
 Красноярский тракт – улица Орджоникидзе – улица 7-я Северная – улица Красный  
 Путь в Советском и Центральном административных округах города Омска

Схема расположения границ проектирования и элементов планировочной структуры  
 проекта планировки территории, расположенной в границах: улица Заозерная –  
 Красноярский тракт – улица Орджоникидзе – улица 7-я Северная –  
 улица Красный Путь в Советском и Центральном  
 административных округах города Омска

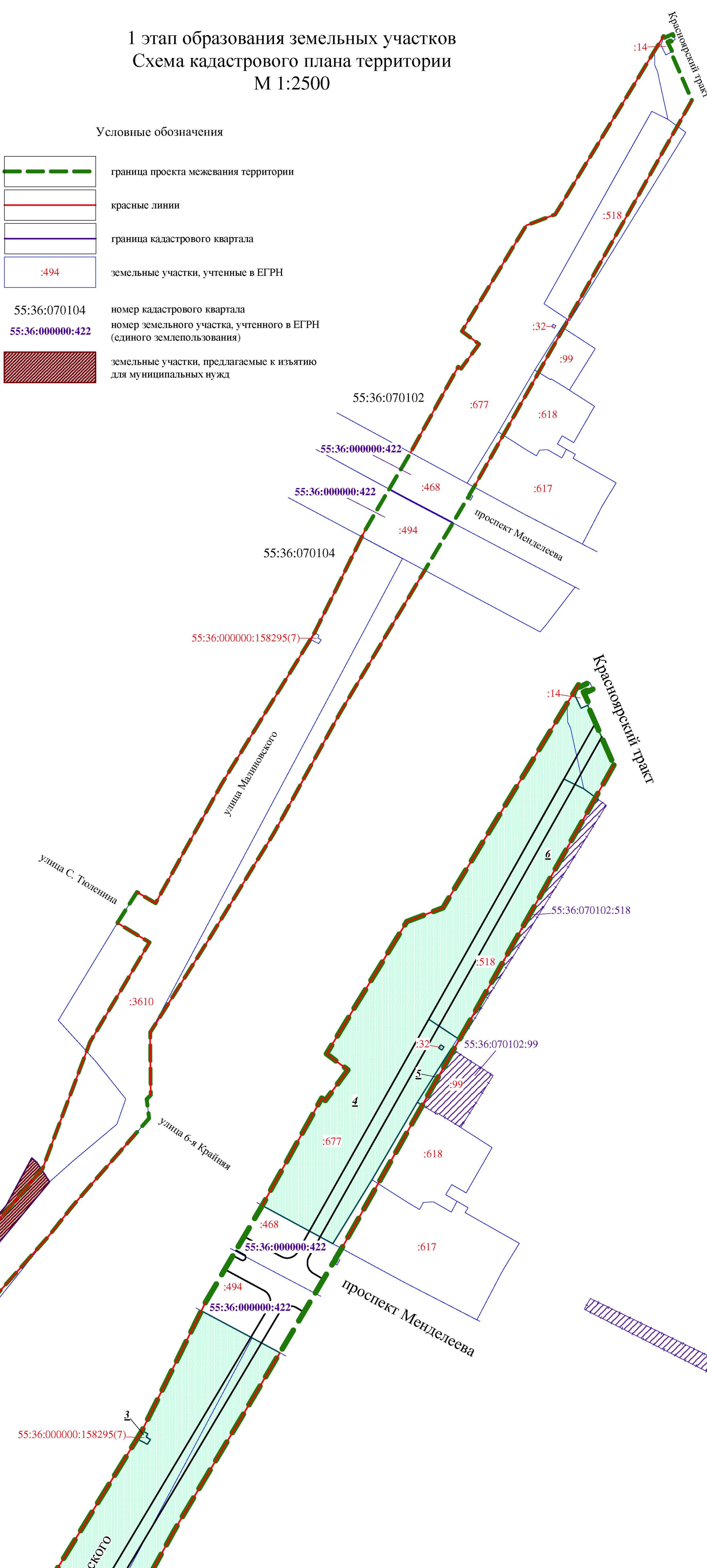
1 этап образования земельных участков  
 Схема кадастрового плана территории  
 М 1:2500

2 этап образования земельных участков  
 Схема кадастрового плана территории  
 М 1:2500

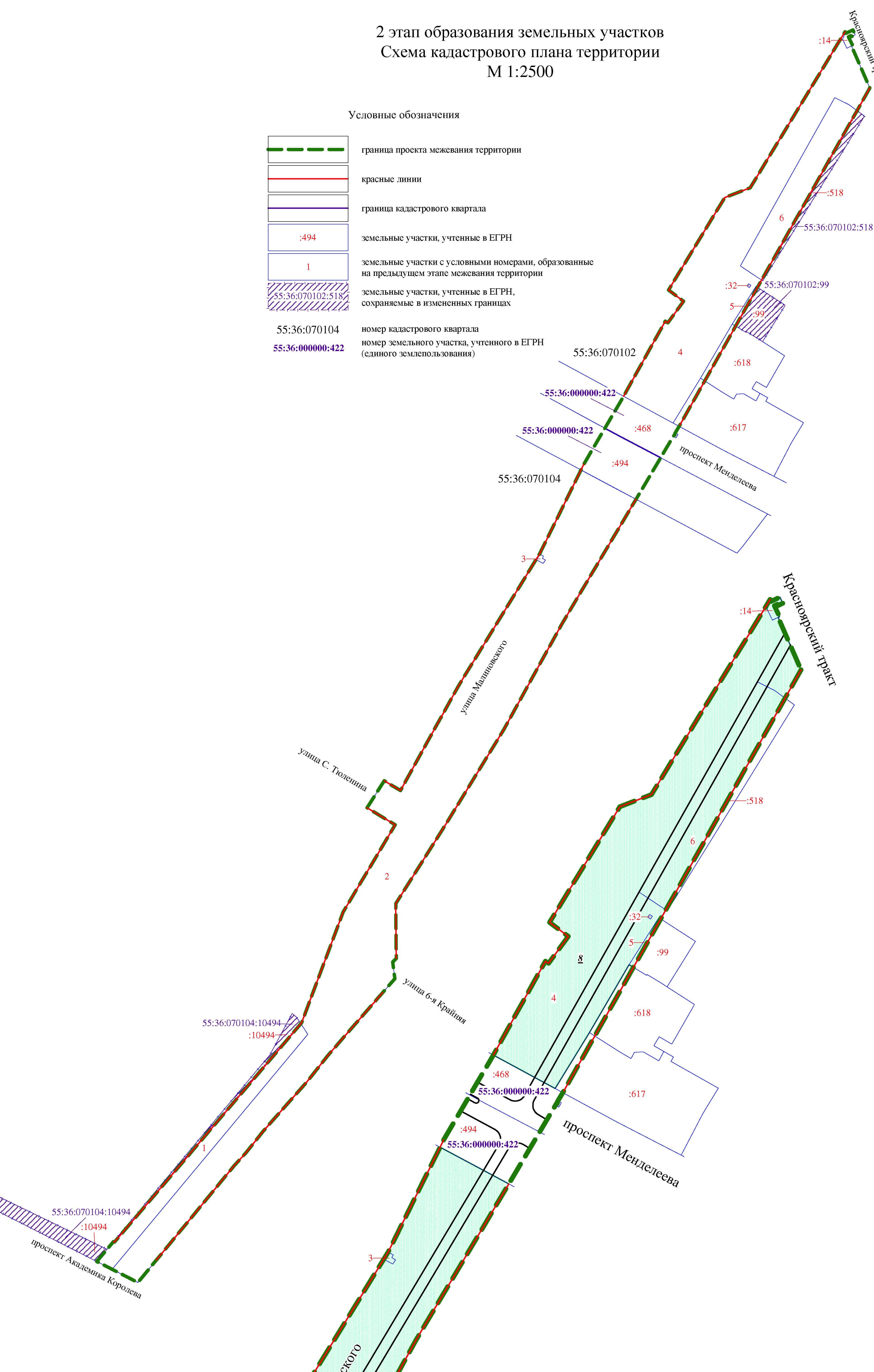


- Условные обозначения
- граница утвержденного проекта планировки территории
  - граница проекта межевания территории
  - граница городской черты
  - красные линии
  - граница элемента планировочной структуры (микрорайон, квартал)
  - граница элемента планировочной структуры (территория общего пользования)
  - граница элемента планировочной структуры (улично-дорожная сеть)
  - граница элемента планировочной структуры (территория общего пользования)
  - I планировочный район
  - II планировочный район
  - III планировочный район
  - проектируемая территория
- ① номер планировочного района
- ② номер элемента планировочной структуры (микрорайон, квартал)
- ③ номер части элемента планировочной структуры
- 4.4ИП1.1 номер элемента планировочной структуры (улично-дорожная сеть)
- 300.1 номер элемента планировочной структуры (территория общего пользования)

- Условные обозначения
- граница проекта межевания территории
  - красные линии
  - граница кадастрового квартала
  - земельные участки, учтенные в ЕГРН
  - земельные участки, предлагаемые к изъятию для муниципальных нужд
- 55:36:070104 номер кадастрового квартала
- 55:36:000000:422 номер земельного участка, учтенного в ЕГРН (единого землепользования)



- Условные обозначения
- граница проекта межевания территории
  - красные линии
  - граница кадастрового квартала
  - земельные участки, учтенные в ЕГРН
  - земельные участки с условными номерами, образованные на предыдущем этапе межевания территории
  - земельные участки, учтенные в ЕГРН, сохраняемые в измененных границах
  - земельные участки с условными номерами, образованные на предыдущем этапе межевания территории
  - земельные участки, учтенные в ЕГРН, сохраняемые в измененных границах
- 55:36:070104 номер кадастрового квартала
- 55:36:000000:422 номер земельного участка, учтенного в ЕГРН (единого землепользования)



1 этап образования земельных участков

2 этап образования земельных участков

- Условные обозначения
- граница проекта межевания территории
  - красные линии
  - дороги
  - образуемые земельные участки, которые после образования будут относиться к территориям общего пользования
  - земельные участки, учтенные в ЕГРН
  - земельные участки с условными номерами, образованные на предыдущем этапе межевания территории
  - земельные участки, учтенные в ЕГРН, сохраняемые в измененных границах
  - номер земельного участка, учтенного в ЕГРН (единого землепользования)
  - номер образуемого земельного участка

Примечание:  
 1. Разработчик: бюджетное учреждение города Омска «Омскархитектура».  
 2. Заказчик: департамент архитектуры и градостроительства Администрации города Омска.  
 3. Координаты характерных точек определены аналитическим методом, средняя квадратическая погрешность местоположения характерных точек не более 0,10 м.  
 4. Типы транспортных узлов, пересечений и примыканий могут быть изменены при разработке проектной документации. Положение оси проезжей части в границах земель общего пользования уточняется при разработке проектной документации.