



ПОСТАНОВЛЕНИЕ АДМИНИСТРАЦИИ ГОРОДА ОМСКА

от 18 мая 2026 года № 355-п

О внесении изменений в постановление Администрации города Омска
от 18 декабря 2023 года № 1081-п

Руководствуясь Федеральными законами «Об общих принципах организации местного самоуправления в Российской Федерации», «Об общих принципах организации местного самоуправления в единой системе публичной власти», Уставом города Омска, постановляю:

1. Внести в постановление Администрации города Омска от 18 декабря 2023 года № 1081-п «Об утверждении схемы размещения гаражей, являющихся некапитальными сооружениями, и мест стоянки технических или других средств передвижения инвалидов вблизи их места жительства на территории Октябрьского административного округа города Омска» следующие изменения:

1) приложение № 1 «Схема размещения гаражей, являющихся некапитальными сооружениями, и мест стоянки технических или других средств передвижения инвалидов вблизи их места жительства на территории Октябрьского административного округа города Омска» дополнить строками 842 – 1063 согласно приложению № 1 к настоящему постановлению;

2) в приложении № 2 «Графическая часть схемы размещения гаражей, являющихся некапитальными сооружениями, и мест стоянки технических или других средств передвижения инвалидов вблизи их места жительства на территории Октябрьского административного округа города Омска»:

- разделы 15, 19 изложить в новой редакции согласно приложению № 2 к настоящему постановлению;

- дополнить разделами 29 – 39 согласно приложению № 3 к настоящему постановлению.

2. Департаменту информационной политики Администрации города Омска официально опубликовать настоящее постановление и разместить его на официальном сайте Администрации города Омска в информационно-телекоммуникационной сети «Интернет».

Мэр города Омска

С.Н. Шелест

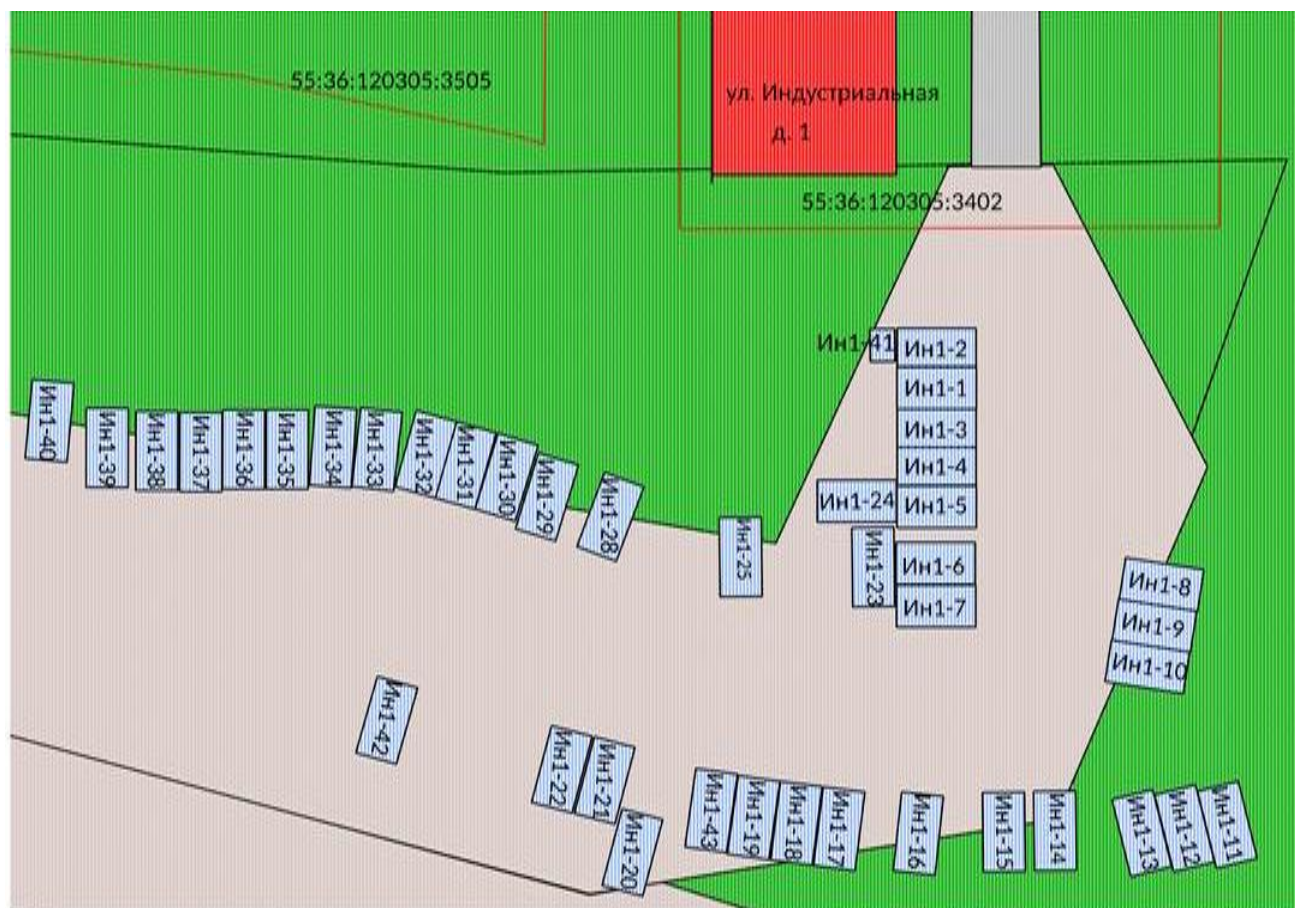
Приложение № 1
к постановлению Администрации города Омска
от 18 мая 2026 года № 355-п

842	Улица Индустриальная, дом 1 (раздел 15 графической части схемы: номер Ин1-42)	гараж	19	19	государственная собственность не разграничена	существующий
843	Улица Индустриальная, дом 1 (раздел 15 графической части схемы: номер Ин1-43)	гараж	21	21	государственная собственность не разграничена	существующий
844	Улица Бульварная, дом 14 (раздел 19 графической части схемы: номер БУ14-2)	гараж	20	20	государственная собственность не разграничена	перспективное
845	Улица 1-я Шинная, дом 60 А (раздел 29 графической части схемы: номер 1Ш60А-1)	гараж	18	18	государственная собственность не разграничена	перспективное
846	Улица 3-я Транспортная, дом 7 А (раздел 30 графической части схемы: номер 3Т7А-2)	гараж	19	19	государственная собственность не разграничена	существующий
847	Улица Романенко, дом 3 (раздел 31 графической части схемы: номер РЗ-1)	гараж	25	25	государственная собственность не разграничена	существующий
848	Улица 8-я Линия, дом 205 (раздел 32 графической части схемы: номер 8Л205-1)	гараж	20	20	государственная собственность не разграничена	существующий
849	Улица 8-я Линия, дом 205 (раздел 32 графической части схемы: номер 8Л205-2)	гараж	20	20	государственная собственность не разграничена	существующий
850	Улица П.Осминина, дом 34 (раздел 33 графической части схемы: номер ПО34-1)	гараж	19	19	государственная собственность не разграничена	существующий
851	Улица Пархоменко, дом 13 (раздел 34 графической части схемы: номер П13-1П)	место парковки инвалида	16	16	муниципальная собственность	перспективное
852	Улица Пархоменко, дом 13 (раздел 34 графической части схемы: номер П13-2П)	место парковки инвалида	16	16	муниципальная собственность	перспективное
853	Улица Пархоменко, дом 13 (раздел 34 графической части схемы: номер П13-3П)	место парковки инвалида	16	16	муниципальная собственность	перспективное
854	СОСН «Сибиряк», участок 541 А (раздел 35 графической части схемы: номер 48М-27)	гараж	21	21	государственная собственность не разграничена	существующий
855	СОСН «Сибиряк», участок 541 А (раздел 35 графической части схемы: номер 48М-28)	гараж	14	14	государственная собственность не разграничена	существующий
856	СОСН «Сибиряк», участок 541 А (раздел 35	гараж	19	19	государственная собственность не разграничена	существующий

1058	Улица 20 лет РККА, дом 238 (раздел 38 графической части схемы: номер 20Р-4)	гараж	21	21	государственная собственность не разграничена	перспективное
1059	Улица 20 лет РККА, дом 238 (раздел 38 графической части схемы: номер 20Р-5)	гараж	21	21	государственная собственность не разграничена	перспективное
1060	Улица 20 лет РККА, дом 238 (раздел 38 графической части схемы: номер 20Р-6)	гараж	21	21	государственная собственность не разграничена	перспективное
1061	Улица 20 лет РККА, дом 238 (раздел 38 графической части схемы: номер 20Р-7)	гараж	21	21	государственная собственность не разграничена	перспективное
1062	Улица 20 лет РККА, дом 238 (раздел 38 графической части схемы: номер 20Р-8)	гараж	21	21	государственная собственность не разграничена	перспективное
1063	Улица Рельсовая, дом 17 (раздел 39 графической части схемы: номер 18ВГ-1)	гараж	21	21	государственная собственность не разграничена	перспективное



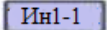



»

«РАЗДЕЛ 15
(адресный ориентир: улица Индустриальная, дом 1)



1:500

Условные обозначения:








-  Границы земельных участков
-  Дороги
-  Места размещения гаражей согласно схеме
-  Грунт
-  Здания
-  Зеленые насаждения

РАЗДЕЛ 19
(адресный ориентир: улица Бульварная, дом 14)



1:500

Условные обозначения:

-  Границы земельных участков
-  Дороги
-  Места размещения гаражей согласно схеме
-  Г/внтг
-  Здания
-  Места размещения гаражей, планируемые к включению в схему
-  Зеленые насаждения







»

«РАЗДЕЛ 29
(адресный ориентир: улица 1-я Шинная, дом 60 А)



1:500

Условные обозначения:








-  Границы земельных участков
-  Дороги
-  Места размещения гаражей согласно схеме
-  Говнт
-  Здания
-  Места размещения гаражей, планируемые к включению в схему

РАЗДЕЛ 30
(адресный ориентир: улица 3-я Транспортная, дом 7 А)



1:500

Условные обозначения:








-  Границы земельных участков
-  Дороги
-  Места размещения гаражей согласно схеме
-  Грунт
-  Здания
-  Места размещения гаражей, планируемые к включению в схему
-  Зеленые насаждения

РАЗДЕЛ 31
(адресный ориентир: улица Романенко, дом 3)

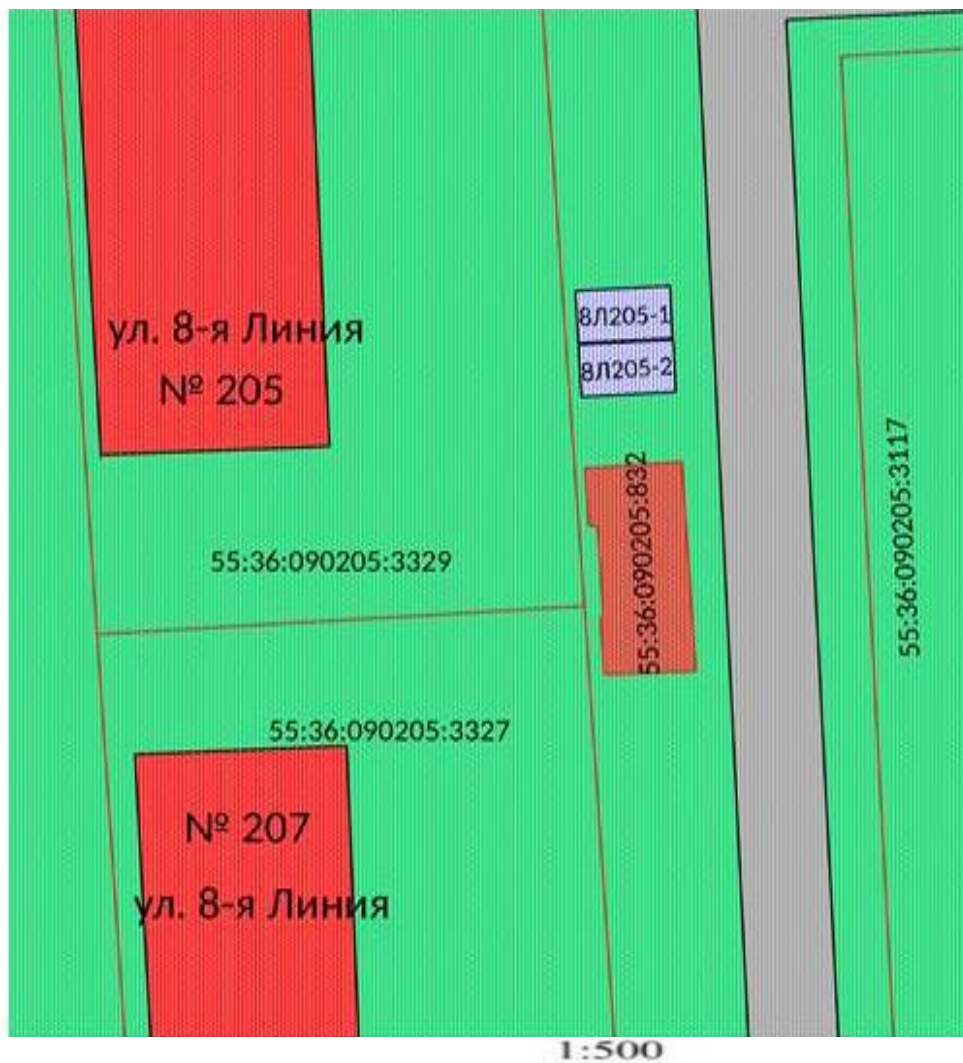


1:500



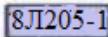



Условные обозначения:

- | | |
|---|---|
|  | Границы земельных участков |
|  | Дороги |
|  | Места размещения гаражей согласно схеме |
|  | Грунт |
|  | Здания |
|  | Места размещения гаражей, планируемые к включению в схему |
|  | Зеленые насаждения |

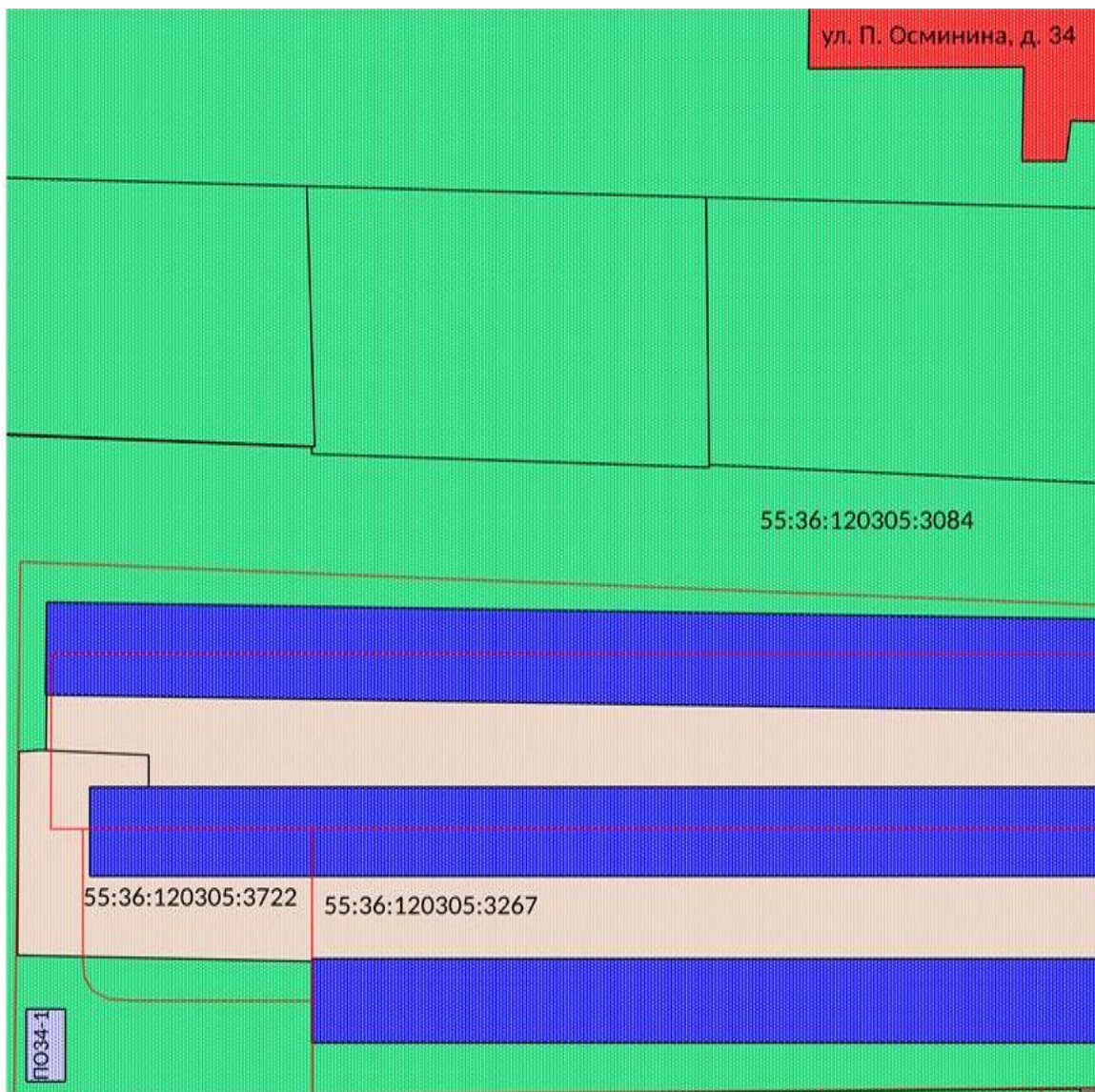
РАЗДЕЛ 32
(адресный ориентир: улица 8-я Линия, дом 205)



Условные обозначения:



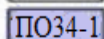



-  Границы земельных участков
-  Дороги
-  Места размещения гаражей согласно схеме
-  Грunt
-  Здания
-  Зеленые насаждения

РАЗДЕЛ 33
(адресный ориентир: улица П. Осминина, дом 34)

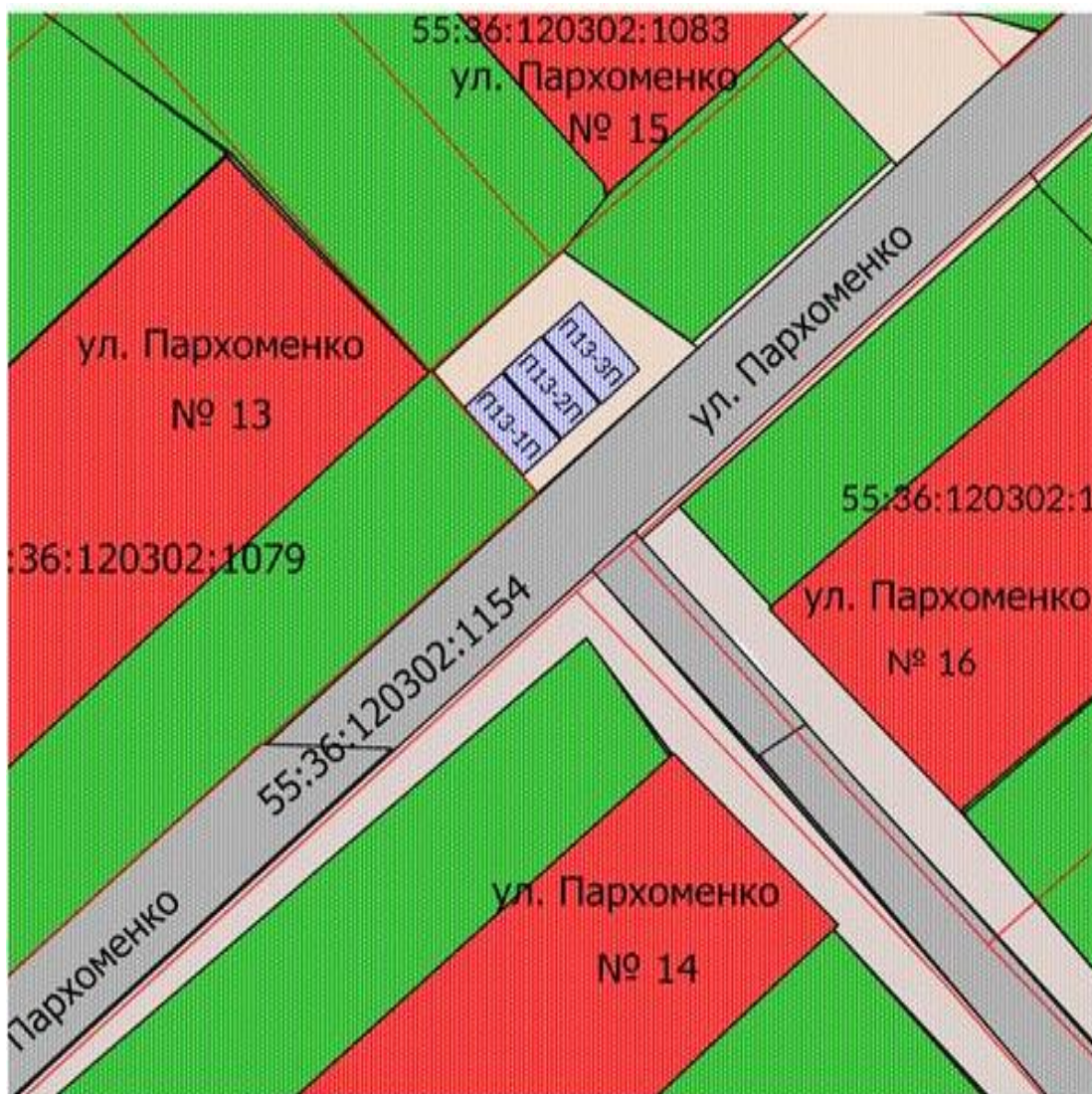


1:500

Условные обозначения:







-  Границы земельных участков
-  Дороги
-  Места размещения гаражей согласно схеме
-  Газон
-  Капитальные гаражи
-  Зеленые насаждения

РАЗДЕЛ 34
 (адресный ориентир: улица Пархоменко, дом 13)

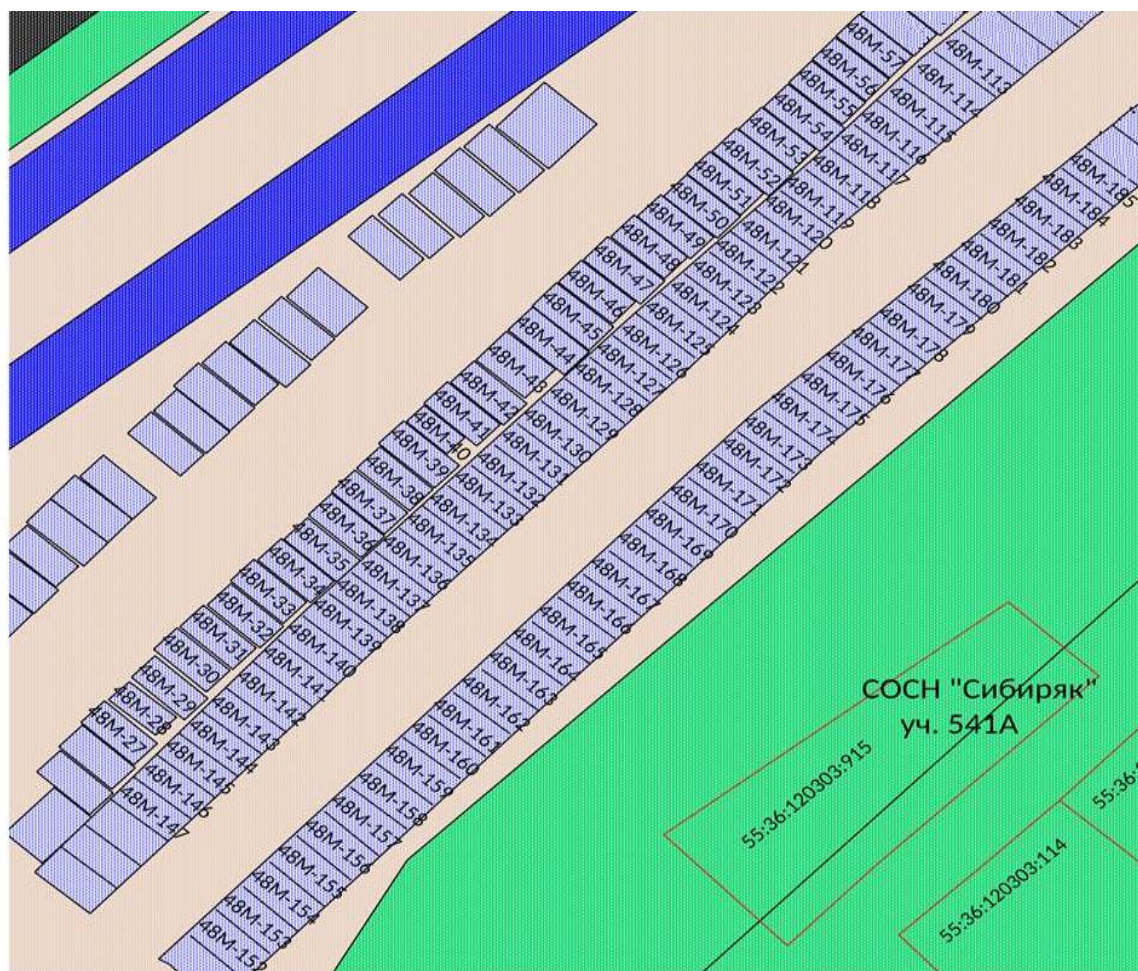


1:500

Условные обозначения:

- | | |
|---|--|
|  | Границы земельных участков |
|  | Дороги |
|  | Места парковки инвалида согласно схеме |
|  | Грунт |
|  | Здания |
|  | Зеленые насаждения |

РАЗДЕЛ 35
(адресный ориентир: СОСН «Сибиряк», участок 541 А)

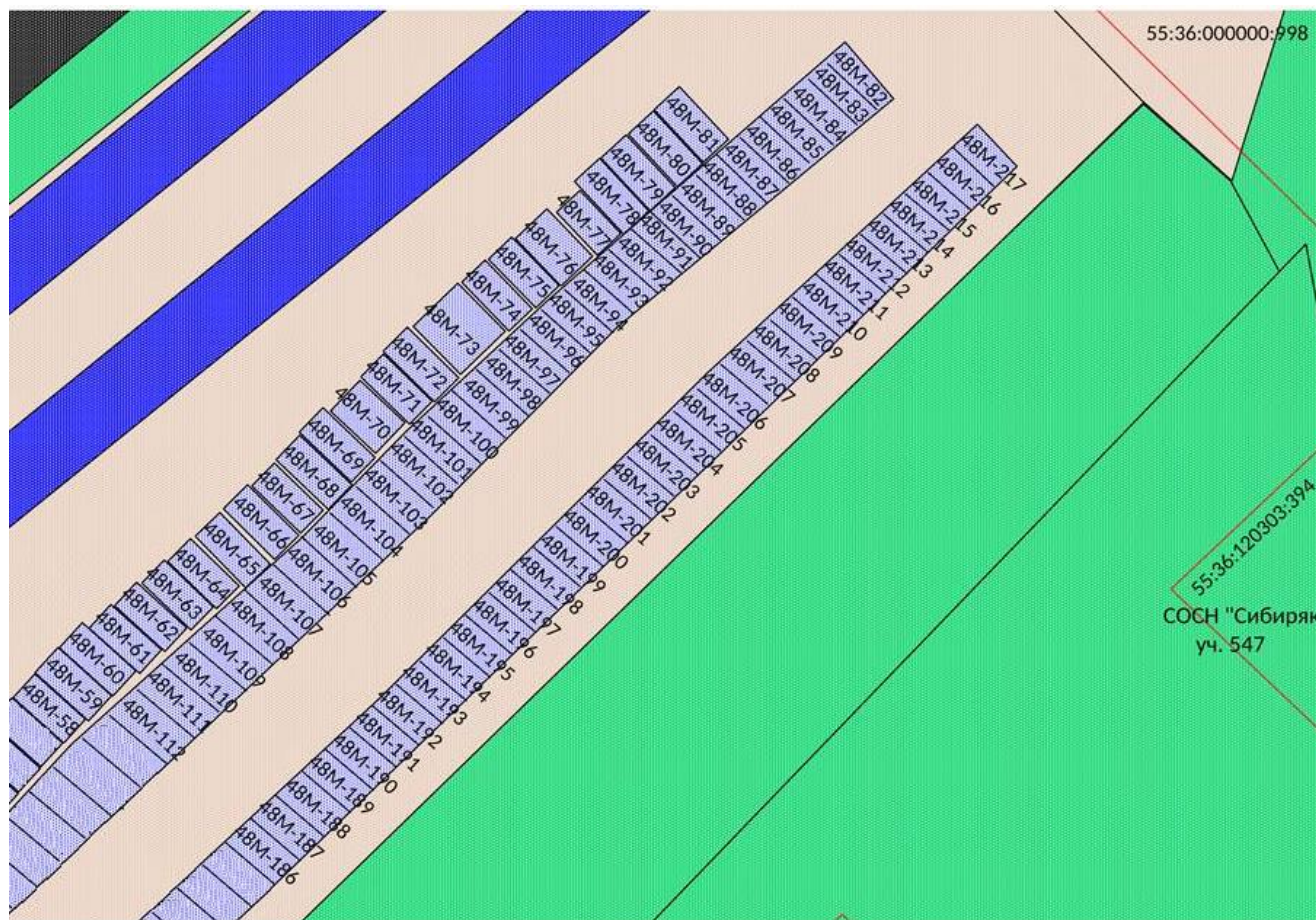


1:500

Условные обозначения:

- Границы земельных участков
- Дороги
- 48М-27 Места размещения гаражей согласно схеме
- Говнт
- Места размещения гаражей, планируемые к включению в схему
- Зеленые насаждения
- Капитальные гаражи

РАЗДЕЛ 36
(адресный ориентир: СОСН «Сибиряк», участок 547)

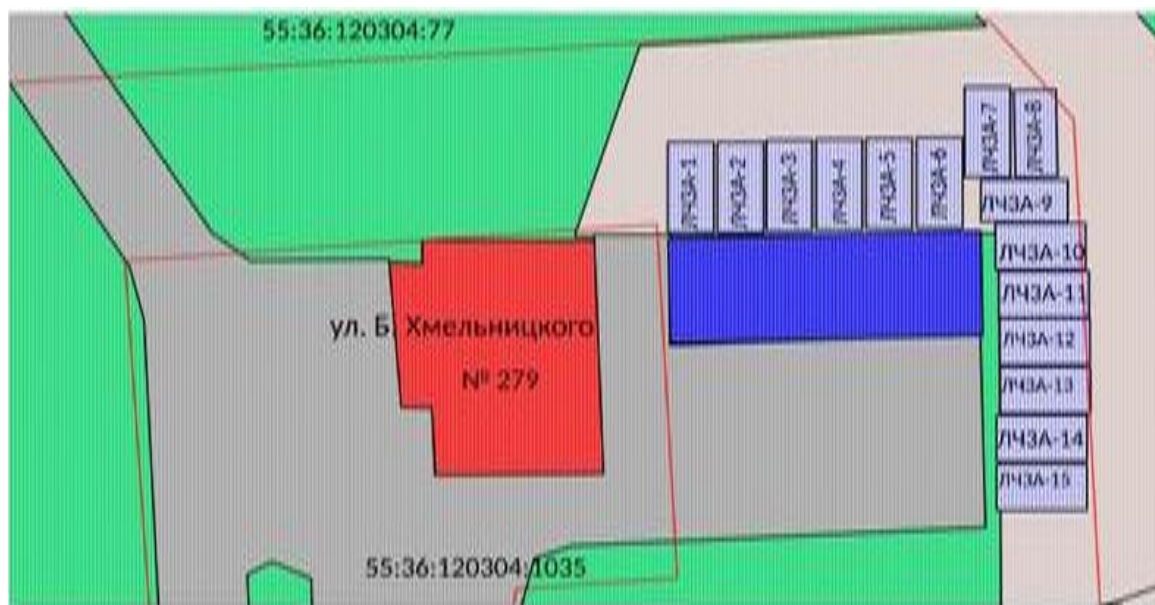


1:500

Условные обозначения:








- Границы земельных участков
- Дороги
- 48M-27 Места размещения гаражей согласно схеме
- Грунт
- Места размещения гаражей, планируемые к включению в схему
- Зеленые насаждения
- Капитальные гаражи

РАЗДЕЛ 37
(адресный ориентир: улица Б. Хмельницкого, дом 279)

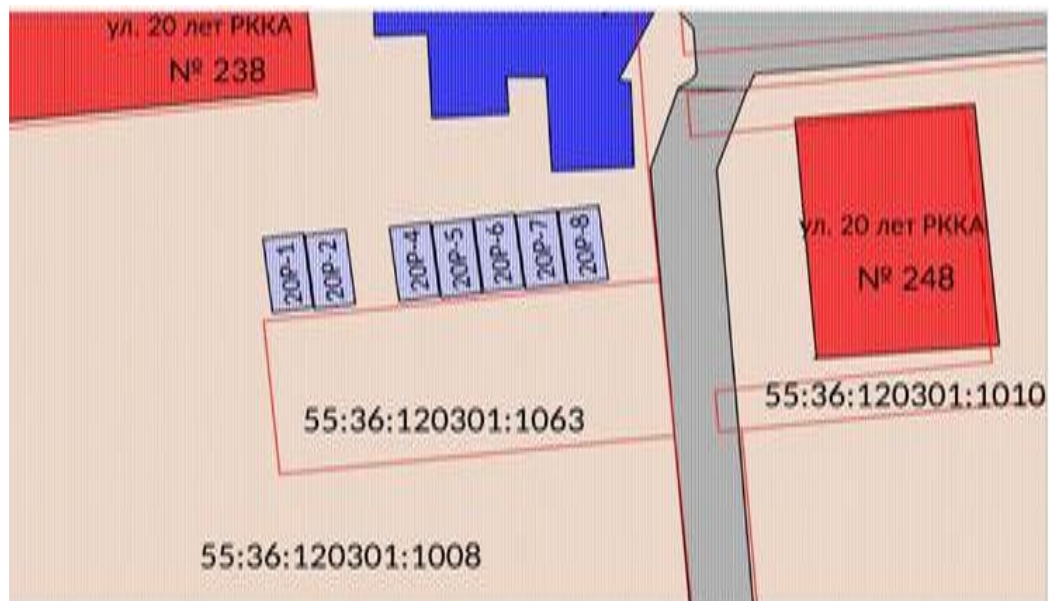


1:500

Условные обозначения:







- | | |
|---|---|
|  | Границы земельных участков |
|  | Дороги |
|  | Места размещения гаражей согласно схеме |
|  | Грунт |
|  | Здания |
|  | Зеленые насаждения |
|  | Капитальные гаражи |

РАЗДЕЛ 38
(адресный ориентир: улица 20 лет РККА, дом 238)



1:500

Условные обозначения:







- | | |
|---|---|
|  | Границы земельных участков |
|  | Дороги |
|  | Места размещения гаражей согласно схеме |
|  | Грунт |
|  | Здания |
|  | Капитальные гаражи |

РАЗДЕЛ 39
(адресный ориентир: улица Рельсовая, дом 17)



1:500

Условные обозначения:

-  Границы земельных участков
-  Дороги
-  Места размещения гаражей согласно схеме
-  Грунт
-  Здания
-  Капитальные гаражи

»