



ПОСТАНОВЛЕНИЕ АДМИНИСТРАЦИИ ГОРОДА ОМСКА

от 6 мая 2024 года № 353-п

О внесении изменений в постановление Администрации города Омска от 21 декабря 2023 года № 1117-п

Руководствуясь Федеральным законом «Об общих принципах организации местного самоуправления в Российской Федерации», Уставом города Омска, постановляю:

1. Внести в постановление Администрации города Омска от 21 декабря 2023 года № 1117-п «Об утверждении схемы размещения гаражей, являющихся некапитальными сооружениями, и мест стоянки технических или других средств передвижения инвалидов вблизи их места жительства на территории Советского административного округа города Омска» следующие изменения:

1) приложение № 1 «Схема размещения гаражей, являющихся некапитальными сооружениями, и мест стоянки технических или других средств передвижения инвалидов вблизи их места жительства на территории Советского административного округа города Омска» дополнить строками 399 – 504 согласно приложению № 1 к настоящему постановлению;

2) приложение № 2 «Графическая часть схемы размещения гаражей, являющихся некапитальными сооружениями, и мест стоянки технических или других средств передвижения инвалидов вблизи их места жительства на территории Советского административного округа города Омска» дополнить разделами 13 – 19 согласно приложению № 2 к настоящему постановлению.

2. Департаменту информационной политики Администрации города Омска официально опубликовать настоящее постановление и разместить его на официальном сайте Администрации города Омска в информационно-телекоммуникационной сети «Интернет».

Мэр города Омска

С.Н. Шелест

Приложение № 1
к постановлению Администрации города Омска
от _____ 6 мая 2024 года № _____ 353-п

«

399	Улица Пригородная, дом 10, корпус 2 (раздел 13 графической части схемы: номер Г1-02)	гараж	21,0	21,0	государственная неразграниченная собственность	перспективное
400	Улица Андрианова, дом 18А (раздел 14 графической части схемы: номер Г2-3)	гараж	18,0	18,0	государственная неразграниченная собственность	перспективное
401	Улица Андрианова, дом 18А (раздел 14 графической части схемы: номер Г3-3)	гараж	21,0	21,0	государственная неразграниченная собственность	перспективное
402	Улица Андрианова, дом 18А (раздел 14 графической части схемы: номер Г4-3)	гараж	21,0	21,0	государственная неразграниченная собственность	перспективное
403	Улица Андрианова, дом 18А (раздел 14 графической части схемы: номер Г5-3)	гараж	21,0	21,0	государственная неразграниченная собственность	перспективное
404	Улица Андрианова, дом 18А (раздел 14 графической части схемы: номер Г6-3)	гараж	21,0	21,0	государственная неразграниченная собственность	перспективное
405	Улица Андрианова, дом 18А (раздел 14 графической части схемы: номер Г7-3)	гараж	21,0	21,0	государственная неразграниченная собственность	перспективное
406	Улица СибНИИСхоз, дом 6 (раздел 15 графической части схемы: номер Г31-54)	гараж	21,0	21,0	государственная неразграниченная собственность	перспективное
407	Улица СибНИИСхоз, дом 6 (раздел 15 графической части схемы: номер Г32-54)	гараж	21,0	21,0	государственная неразграниченная собственность	перспективное
408	Улица СибНИИСхоз, дом 6 (раздел 15 графической части схемы: номер Г33-54)	гараж	21,0	21,0	государственная неразграниченная собственность	перспективное
409	Улица СибНИИСхоз, дом 6 (раздел 15 графической части схемы: номер Г34-54)	гараж	21,0	21,0	государственная неразграниченная собственность	перспективное
410	Улица СибНИИСхоз, дом 6 (раздел 15 графической части схемы: номер Г35-54)	гараж	21,0	21,0	государственная неразграниченная собственность	перспективное

411	Улица СибНИИСхоз, дом 6 (раздел 15 графической части схемы: номер Г36-54)	гараж	21,0	21,0	государственная неограниченная собственность	перспективное
412	Улица 22 Апреля, д. 18 (раздел 16 графической части схемы: номер Г2-35)	гараж	20,0	20,0	государственная неограниченная собственность	перспективное
413	Улица 1-я Заводская (раздел 17 графической части схемы: номер ПЗ-2-1)	гараж	21,0	21,0	государственная неограниченная собственность	существующий
414	Улица 1-я Заводская (раздел 17 графической части схемы: номер ПЗ-2-2)	гараж	18,0	18,0	государственная неограниченная собственность	существующий
415	Улица 1-я Заводская (раздел 17 графической части схемы: номер ПЗ-2-3)	гараж	18,0	18,0	государственная неограниченная собственность	существующий
416	Улица 1-я Заводская (раздел 17 графической части схемы: номер ПЗ-2-4)	гараж	21,0	21,0	государственная неограниченная собственность	существующий
417	Улица 1-я Заводская (раздел 18 графической части схемы: номер ПЗ-2-5)	гараж	18,0	18,0	государственная неограниченная собственность	существующий
418	Улица 1-я Заводская (раздел 17 графической части схемы: номер ПЗ-2-6)	гараж	21,0	21,0	государственная неограниченная собственность	существующий
419	Улица 1-я Заводская (раздел 17 графической части схемы: номер ПЗ-2- 15)	гараж	18,0	18,0	государственная неограниченная собственность	существующий
420	Улица 1-я Заводская (раздел 17 графической части схемы: номер ПЗ-2- 16)	гараж	24,0	24,0	государственная неограниченная собственность	существующий
421	Улица 1-я Заводская (раздел 17 графической части схемы: номер ПЗ-2- 17)	гараж	21,0	21,0	государственная неограниченная собственность	существующий
422	Улица 1-я Заводская (раздел 17 графической части схемы: номер ПЗ-2- 18)	гараж	18,0	18,0	государственная неограниченная собственность	существующий
423	Улица 1-я Заводская	гараж			государственная	существующий

	(раздел 17 графической части схемы: номер ПЗ-2- 19)		21,0	21,0	неограниченная собственность	
424	Улица 1-я Заводская (раздел 17 графической части схемы: номер ПЗ-2- 20)	гараж	18,0	18,0	государственная неограниченная собственность	существующий
425	Улица 1-я Заводская (раздел 17 графической части схемы: номер ПЗ-2- 21)	гараж	18,0	18,0	государственная неограниченная собственность	существующий
426	Улица 1-я Заводская (раздел 17 графической части схемы: номер ПЗ-2- 22)	гараж	21,0	21,0	государственная неограниченная собственность	существующий
427	Улица 1-я Заводская (раздел 17 графической части схемы: номер ПЗ-2- 23)	гараж	21,0	21,0	государственная неограниченная собственность	существующий
428	Улица 1-я Заводская (раздел 17 графической части схемы: номер ПЗ-2- 24)	гараж	21,0	21,0	государственная неограниченная собственность	существующий
429	Улица 1-я Заводская (раздел 17 графической части схемы: номер ПЗ-2- 25)	гараж	21,0	21,0	государственная неограниченная собственность	существующий
430	Улица 1-я Заводская (раздел 17 графической части схемы: номер ПЗ-2- 26)	гараж	24,0	24,0	государственная неограниченная собственность	существующий
431	Улица 1-я Заводская (раздел 17 графической части схемы: номер ПЗ-2- 27)	гараж	18,0	18,0	государственная неограниченная собственность	существующий
432	Улица 1-я Заводская (раздел 17 графической части схемы: номер ПЗ-2- 28)	гараж	21,0	21,0	государственная неограниченная собственность	существующий
433	Улица 1-я Заводская (раздел 17 графической части схемы: номер ПЗ-2- 29)	гараж	24,0	24,0	государственная неограниченная собственность	существующий
434	Улица 1-я Заводская	гараж	18,0	18,0	государственная	существующий

	(раздел 17 графической части схемы: номер ПЗ-2- 30)				неразграниченная собственность	
435	Улица 1-я Заводская (раздел 17 графической части схемы: номер ПЗ-2- 31)	гараж	18,0	18,0	государственная неразграниченная собственность	существующий
436	Улица 1-я Заводская (раздел 17 графической части схемы: номер ПЗ-2- 32)	гараж	18,0	18,0	государственная неразграниченная собственность	существующий
437	Улица 1-я Заводская (раздел 17 графической части схемы: номер ПЗ-2- 33)	гараж	21,0	21,0	государственная неразграниченная собственность	существующий
438	Улица 1-я Заводская (раздел 17 графической части схемы: номер ПЗ-2- 34)	гараж	18,0	18,0	государственная неразграниченная собственность	существующий
439	Улица 1-я Заводская (раздел 17 графической части схемы: номер ПЗ-2- 35)	гараж	21,0	21,0	государственная неразграниченная собственность	существующий
440	Улица 1-я Заводская (раздел 17 графической части схемы: номер ПЗ-2- 36)	гараж	21,0	21,0	государственная неразграниченная собственность	существующий
441	Улица 1-я Заводская (раздел 17 графической части схемы: номер ПЗ-2- 37)	гараж	21,0	21,0	государственная неразграниченная собственность	существующий
442	Улица 1-я Заводская (раздел 17 графической части схемы: номер ПЗ-2- 38)	гараж	21,0	21,0	государственная неразграниченная собственность	существующий
443	Улица 1-я Заводская (раздел 17 графической части схемы: номер ПЗ-2- 39)	гараж	21,0	21,0	государственная неразграниченная собственность	существующий
444	Улица 1-я Заводская (раздел 17 графической части схемы: номер ПЗ-2- 40)	гараж	21,0	21,0	государственная неразграниченная собственность	существующий
445	Улица 1-я Заводская	гараж	15,0	15,0	государственная	существующий

	(раздел 17 графической части схемы: номер ПЗ-2- 41)				неограниченная собственность	
446	Улица 1-я Заводская (раздел 17 графической части схемы: номер ПЗ-2- 42)	гараж	18,0	18,0	государственная неограниченная собственность	существующий
447	Улица 1-я Заводская (раздел 17 графической части схемы: номер ПЗ-2- 43)	гараж	21,0	21,0	государственная неограниченная собственность	существующий
448	Улица 1-я Заводская (раздел 17 графической части схемы: номер ПЗ-2- 44)	гараж	21,0	21,0	государственная неограниченная собственность	существующий
449	Улица 1-я Заводская (раздел 17 графической части схемы: номер ПЗ-2- 45)	гараж	21,0	21,0	государственная неограниченная собственность	существующий
450	Улица 1-я Заводская (раздел 18 графической части схемы: номер ПЗ-2- 48)	гараж	21,0	21,0	государственная неограниченная собственность	существующий
451	Улица 1-я Заводская (раздел 17 графической части схемы: номер ПЗ-2- 49)	гараж	21,0	21,0	государственная неограниченная собственность	существующий
452	Улица 1-я Заводская (раздел 17 графической части схемы: номер ПЗ-2- 50)	гараж	21,0	21,0	государственная неограниченная собственность	существующий
453	Улица 1-я Заводская (раздел 17 графической части схемы: номер ПЗ-2- 51)	гараж	21,0	21,0	государственная неограниченная собственность	существующий
454	Улица 1-я Заводская (раздел 17 графической части схемы: номер ПЗ-2- 52)	гараж	23,0	23,0	государственная неограниченная собственность	существующий
455	Улица 1-я Заводская (раздел 17 графической части схемы: номер ПЗ-2- 53)	гараж	24,0	24,0	государственная неограниченная собственность	существующий
456	Улица 1-я Заводская	гараж	21,0	21,0	государственная	существующий

	(раздел 17 графической части схемы: номер ПЗ-2- 54)				неограниченная собственность	
457	Улица 1-я Заводская (раздел 17 графической части схемы: номер ПЗ-2- 55)	гараж	18,0	18,0	государственная неограниченная собственность	существующий
458	Улица 1-я Заводская (раздел 17 графической части схемы: номер ПЗ-2- 56)	гараж	23,0	23,0	государственная неограниченная собственность	существующий
459	Улица 1-я Заводская (раздел 18 графической части схемы: номер ПЗ-2- 57)	гараж	21,0	21,0	государственная неограниченная собственность	существующий
460	Улица 1-я Заводская (раздел 17 графической части схемы: номер ПЗ-2- 58)	гараж	21,0	21,0	государственная неограниченная собственность	существующий
461	Улица 1-я Заводская (раздел 17 графической части схемы: номер ПЗ-2- 59)	гараж	21,0	21,0	государственная неограниченная собственность	перспективное
462	Улица 1-я Заводская (раздел 17 графической части схемы: номер ПЗ-2- 60)	гараж	21,0	21,0	государственная неограниченная собственность	существующий
463	Улица 1-я Заводская (раздел 17 графической части схемы: номер ПЗ-2- 61)	гараж	21,0	21,0	государственная неограниченная собственность	существующий
464	Улица 1-я Заводская (раздел 17 графической части схемы: номер ПЗ-2- 62)	гараж	18,0	18,0	государственная неограниченная собственность	существующий
465	Улица 1-я Заводская (раздел 17 графической части схемы: номер ПЗ-2- 63)	гараж	21,0	21,0	государственная неограниченная собственность	существующий
466	Улица 1-я Заводская (раздел 17 графической части схемы: номер ПЗ-2- 64)	гараж	18,0	18,0	государственная неограниченная собственность	существующий
467	Улица Лаптева, дом 2	гараж	21,0	21,0	учтен в кадастре	существующий

	(раздел 18 графической части схемы: номер 66-41)				недвижимости, сведения о зарегистрированны х правах отсутствуют	
468	Улица Лаптева, дом 2 (раздел 18 графической части схемы: номер 67-41)	гараж	18,0	18,0	учтен в кадастре недвижимости, сведения о зарегистрированны х правах отсутствуют	существующий
469	Улица Лаптева, дом 2 (раздел 18 графической части схемы: номер 68-41)	гараж	19,2	19,2	учтен в кадастре недвижимости, сведения о зарегистрированны х правах отсутствуют	существующий
470	Улица Лаптева, дом 2 (раздел 18 графической части схемы: номер 69-41)	гараж	18,0	18,0	учтен в кадастре недвижимости, сведения о зарегистрированны х правах отсутствуют	существующий
471	Улица Лаптева, дом 2 (раздел 18 графической части схемы: номер 70-41)	гараж	21,0	21,0	учтен в кадастре недвижимости, сведения о зарегистрированны х правах отсутствуют	существующий
472	Улица Лаптева, дом 2 (раздел 18 графической части схемы: номер 71-41)	гараж	24,0	24,0	учтен в кадастре недвижимости, сведения о зарегистрированны х правах отсутствуют	существующий
473	Улица Лаптева, дом 2 (раздел 18 графической части схемы: номер 72-41)	гараж	18,0	18,0	учтен в кадастре недвижимости, сведения о зарегистрированны х правах отсутствуют	существующий
474	Улица Лаптева, дом 2 (раздел 18 графической части схемы: номер 73-41)	гараж	19,2	19,2	учтен в кадастре недвижимости, сведения о зарегистрированны х правах отсутствуют	существующий
475	Улица Лаптева, дом 2 (раздел 18 графической части схемы: номер 74-41)	гараж	18,0	18,0	учтен в кадастре недвижимости, сведения о зарегистрированны х правах отсутствуют	существующий
476	Улица Лаптева, дом 2 (раздел 18 графической части схемы: номер 75-41)	гараж	21,0	21,0	учтен в кадастре недвижимости, сведения о зарегистрированны	существующий

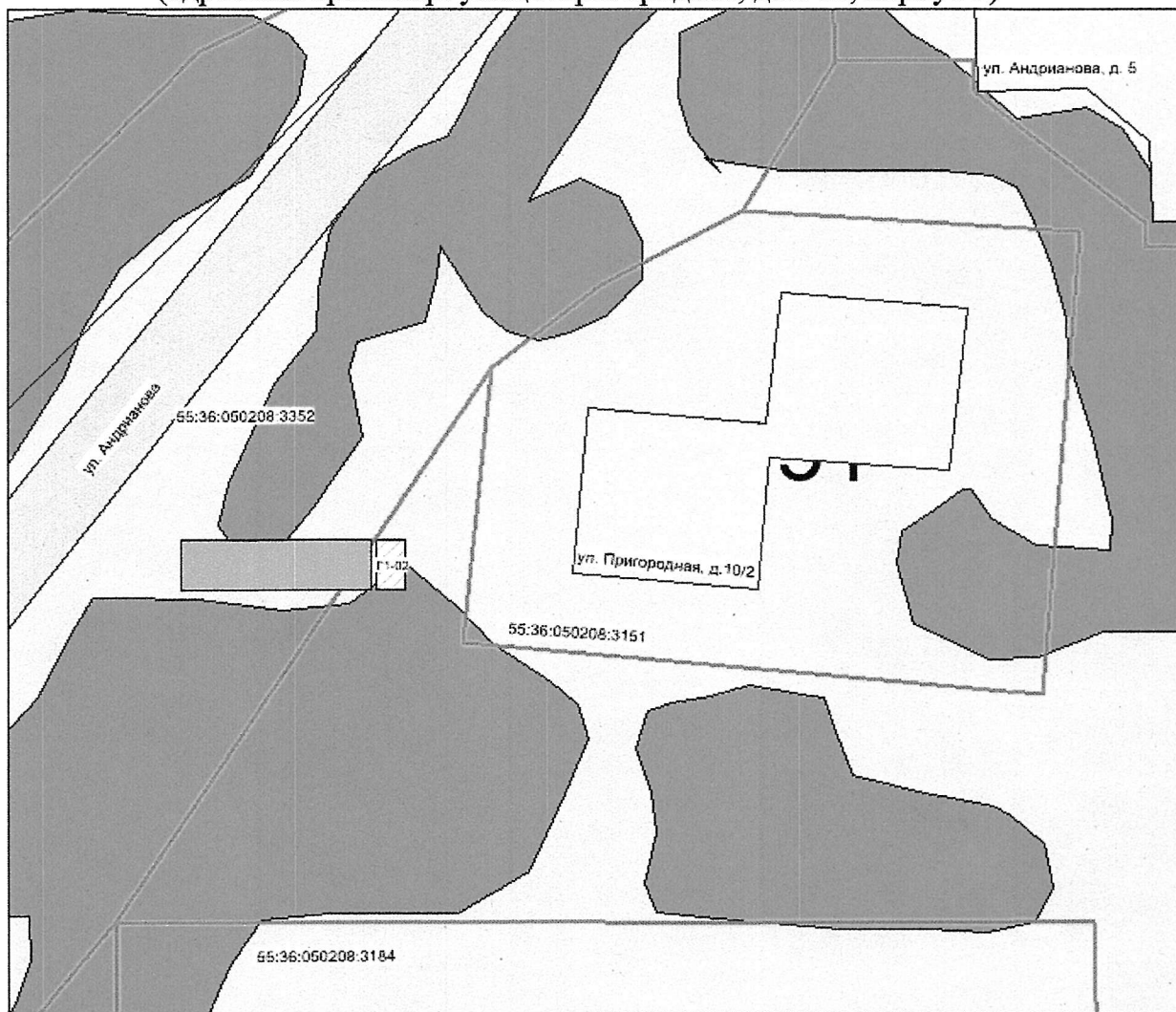
					х правах отсутствуют	
477	Улица Лаптева, дом 2 (раздел 18 графической части схемы: номер 76-41)	гараж	18,0	18,0	учтен в кадастре недвижимости, сведения о зарегистрированны х правах отсутствуют	существующий
478	Улица Лаптева, дом 2 (раздел 18 графической части схемы: номер 77-41)	гараж	21,0	21,0	учтен в кадастре недвижимости, сведения о зарегистрированны х правах отсутствуют	существующий
479	Улица Лаптева, дом 2 (раздел 18 графической части схемы: номер 78-41)	гараж	22,2	22,2	учтен в кадастре недвижимости, сведения о зарегистрированны х правах отсутствуют	существующий
480	Улица Лаптева, дом 2 (раздел 18 графической части схемы: номер 79-41)	гараж	21,0	21,0	учтен в кадастре недвижимости, сведения о зарегистрированны х правах отсутствуют	существующий
481	Улица Лаптева, дом 2 (раздел 18 графической части схемы: номер 80-41)	гараж	24,0	24,0	учтен в кадастре недвижимости, сведения о зарегистрированны х правах отсутствуют	существующий
482	Улица Лаптева, дом 2 (раздел 18 графической части схемы: номер 81-41)	гараж	19,2	19,2	учтен в кадастре недвижимости, сведения о зарегистрированны х правах отсутствуют	существующий
483	Улица Лаптева, дом 2 (раздел 18 графической части схемы: номер 82-41)	гараж	20,0	20,0	учтен в кадастре недвижимости, сведения о зарегистрированны х правах отсутствуют	существующий
484	Улица Лаптева, дом 2 (раздел 18 графической части схемы: номер 83-41)	гараж	21,0	21,0	учтен в кадастре недвижимости, сведения о зарегистрированны х правах отсутствуют	существующий
485	Улица Лаптева, дом 2 (раздел 18 графической части схемы: номер 84-41)	гараж	21,0	21,0	учтен в кадастре недвижимости, сведения о зарегистрированны х правах отсутствуют	существующий

486	Улица Лаптева, дом 2 (раздел 18 графической части схемы: номер 85-41)	гараж	19,2	19,2	учтен в кадастре недвижимости, сведения о зарегистрированны х правах отсутствуют	существующий
487	Улица Лаптева, дом 2 (раздел 18 графической части схемы: номер 86-41)	гараж	18,0	18,0	учтен в кадастре недвижимости, сведения о зарегистрированны х правах отсутствуют	существующий
488	Улица Лаптева, дом 2 (раздел 18 графической части схемы: номер 87-41)	гараж	21,0	21,0	учтен в кадастре недвижимости, сведения о зарегистрированны х правах отсутствуют	существующий
489	Улица Лаптева, дом 2 (раздел 18 графической части схемы: номер 88-41)	гараж	18,0	18,0	учтен в кадастре недвижимости, сведения о зарегистрированны х правах отсутствуют	существующий
490	Улица Лаптева, дом 2 (раздел 18 графической части схемы: номер 89-41)	гараж	19,2	19,2	учтен в кадастре недвижимости, сведения о зарегистрированны х правах отсутствуют	существующий
491	Улица Лаптева, дом 2 (раздел 18 графической части схемы: номер 90-41)	гараж	18,0	18,0	учтен в кадастре недвижимости, сведения о зарегистрированны х правах отсутствуют	существующий
492	Улица Лаптева, дом 2 (раздел 18 графической части схемы: номер 91-41)	гараж	24,0	24,0	учтен в кадастре недвижимости, сведения о зарегистрированны х правах отсутствуют	существующий
493	Улица Лаптева, дом 2 (раздел 18 графической части схемы: номер 92-41)	гараж	21,0	21,0	учтен в кадастре недвижимости, сведения о зарегистрированны х правах отсутствуют	существующий
494	Улица Лаптева, дом 2 (раздел 18 графической части схемы: номер 93-41)	гараж	18,0	18,0	учтен в кадастре недвижимости, сведения о зарегистрированны х правах отсутствуют	существующий
495	Улица Лаптева, дом 2 (раздел 18 графической части	гараж	18,0	18,0	учтен в кадастре недвижимости, сведения о	существующий

	схемы: номер 94-41)				зарегистрированны х правах отсутствуют	
496	Улица Лаптева, дом 2 (раздел 18 графической части схемы: номер 95-41)	гараж	21,0	21,0	учтен в кадастре недвижимости, сведения о зарегистрированны х правах отсутствуют	существующий
497	Улица Лаптева, дом 2 (раздел 18 графической части схемы: номер 96-41)	гараж	21,0	21,0	учтен в кадастре недвижимости, сведения о зарегистрированны х правах отсутствуют	существующий
498	Улица Лаптева, дом 2 (раздел 18 графической части схемы: номер 97-41)	гараж	21,0	21,0	учтен в кадастре недвижимости, сведения о зарегистрированны х правах отсутствуют	существующий
499	Улица Лаптева, дом 2 (раздел 18 графической части схемы: номер 98-41)	гараж	23,0	23,0	учтен в кадастре недвижимости, сведения о зарегистрированны х правах отсутствуют	существующий
500	Улица Лаптева, дом 2 (раздел 18 графической части схемы: номер 99-41)	гараж	19,0	19,0	учтен в кадастре недвижимости, сведения о зарегистрированны х правах отсутствуют	существующий
501	Улица Лаптева, дом 2 (раздел 18 графической части схемы: номер 100-41)	гараж	21,0	21,0	учтен в кадастре недвижимости, сведения о зарегистрированны х правах отсутствуют	существующий
502	Проспект Академика Королева, дом 10В (раздел 19 графической части схемы: номер 25-56)	гараж	21,0	21,0	государственная неограниченная собственность	существующий
503	Проспект Академика Королева, дом 10В (раздел 19 графической части схемы: номер 26-56)	гараж	21,0	21,0	государственная неограниченная собственность	существующий
504	Проспект Академика Королева, дом 10В (раздел 19 графической части схемы: номер Г27-56)	гараж	22,0	22,0	государственная неограниченная собственность	перспективное

»

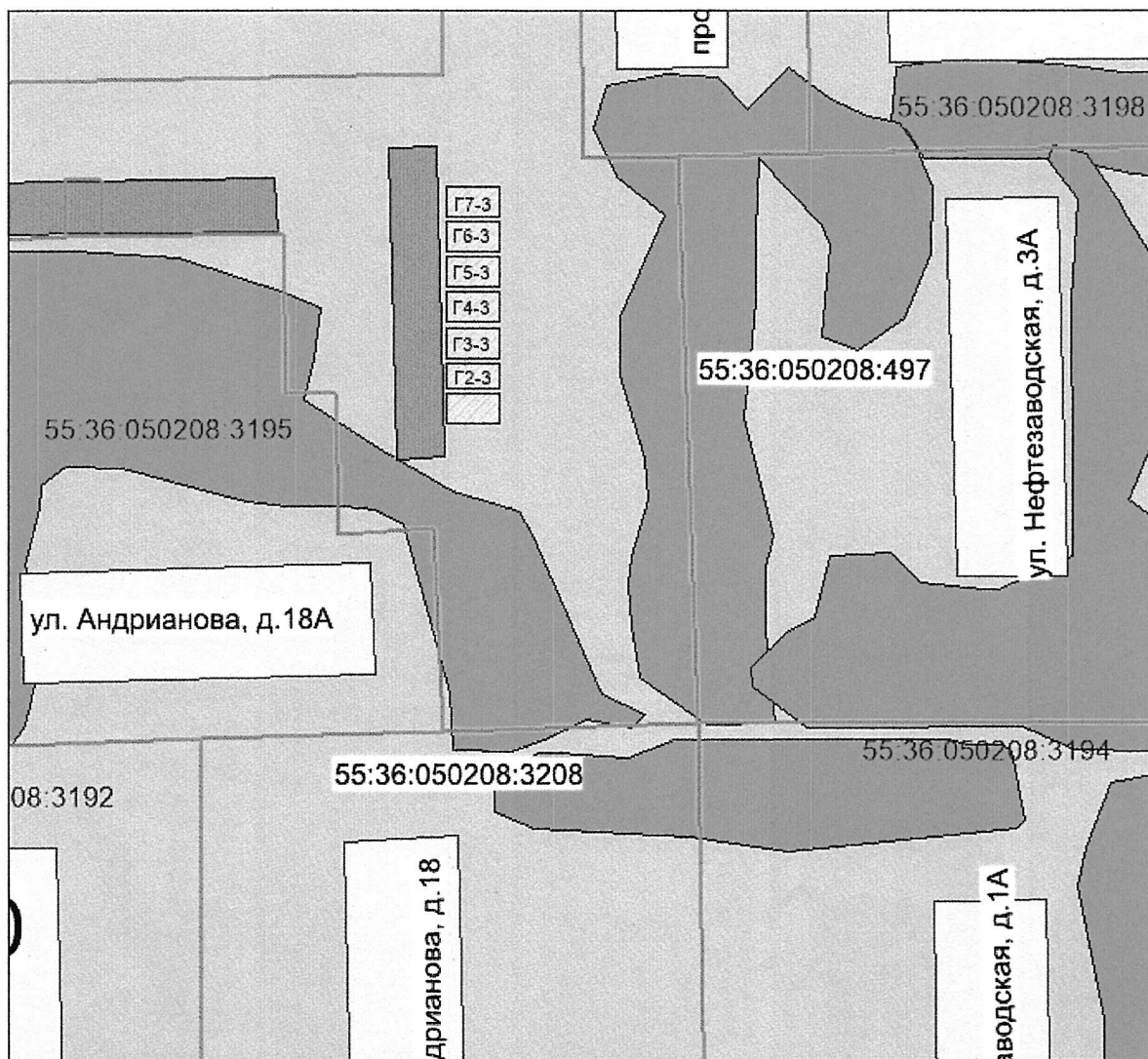
«РАЗДЕЛ №13
(адресный ориентир: улица Пригородная, дом 10, корпус 2)



МАСШТАБ 1:700
УСЛОВНЫЕ ОБОЗНАЧЕНИЯ














- | | |
|-------------------------------|---|
| - здание | - планируемое место для размещения гаража |
| - проезд | - сектор ИЖС |
| - озеленение | - существующие гаражи |
| - трансформаторная подстанция | - граница земельных участков |
| - капитальные гаражи | - кадастровый номер |
| - грунт | - номер временного гаража |
| - въезд в гараж | |

РАЗДЕЛ №14
 (адресный ориентир: улица Андрианова, дом 18А)



МАСШТАБ 1:700

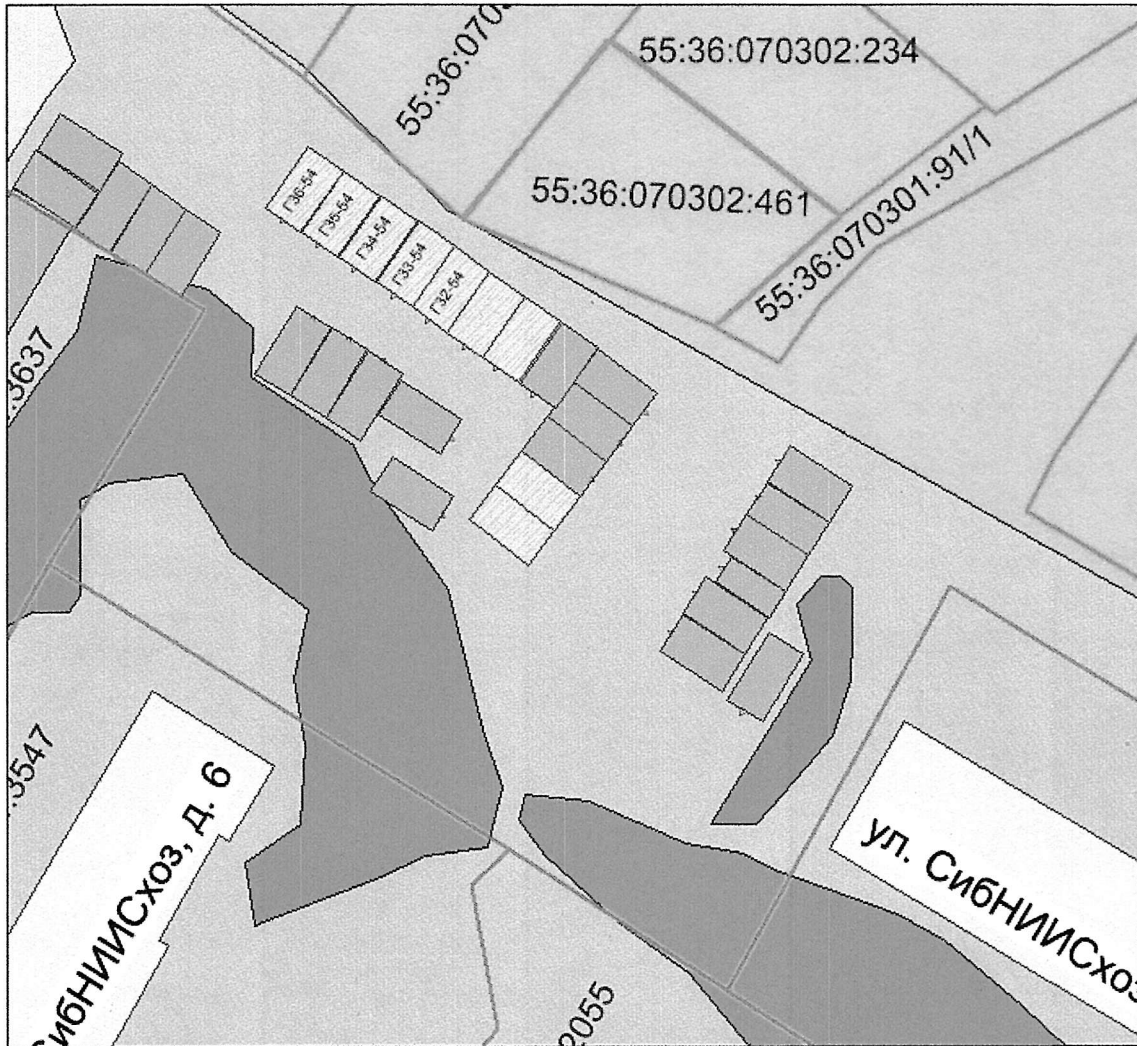
УСЛОВНЫЕ ОБОЗНАЧЕНИЯ

- | | |
|---|---|
|  - здание |  - Г5-3
планируемое место
для размещения гаража |
|  - проезд |  - сектор ИЖС |
|  - озеленение |  - существующие гаражи |
|  - трансформаторная подстанция |  - граница земельных участков |
|  - капитальные гаражи |  - кадастровый номер |
|  - грунт |  - номер временного гаража |
|  - въезд в гараж | |














Handwritten signature

Handwritten signature

РАЗДЕЛ №15
 (адресный ориентир: улица СибНИИСхоз, дом 6)















МАСШТАБ 1:500
 УСЛОВНЫЕ ОБОЗНАЧЕНИЯ

- | | | | |
|---|-------------------------------|--|--|
|  | - здание |  | - Г33-54
планируемое место
для размещения гаража |
|  | - проезд |  | - сектор ИЖС |
|  | - озеленение |  | - существующие гаражи |
|  | - трансформаторная подстанция |  | - граница земельных участков |
|  | - капитальные гаражи |  | - кадастровый номер |
|  | - грунт |  | - номер временного гаража |
|  | - въезд в гараж | | |

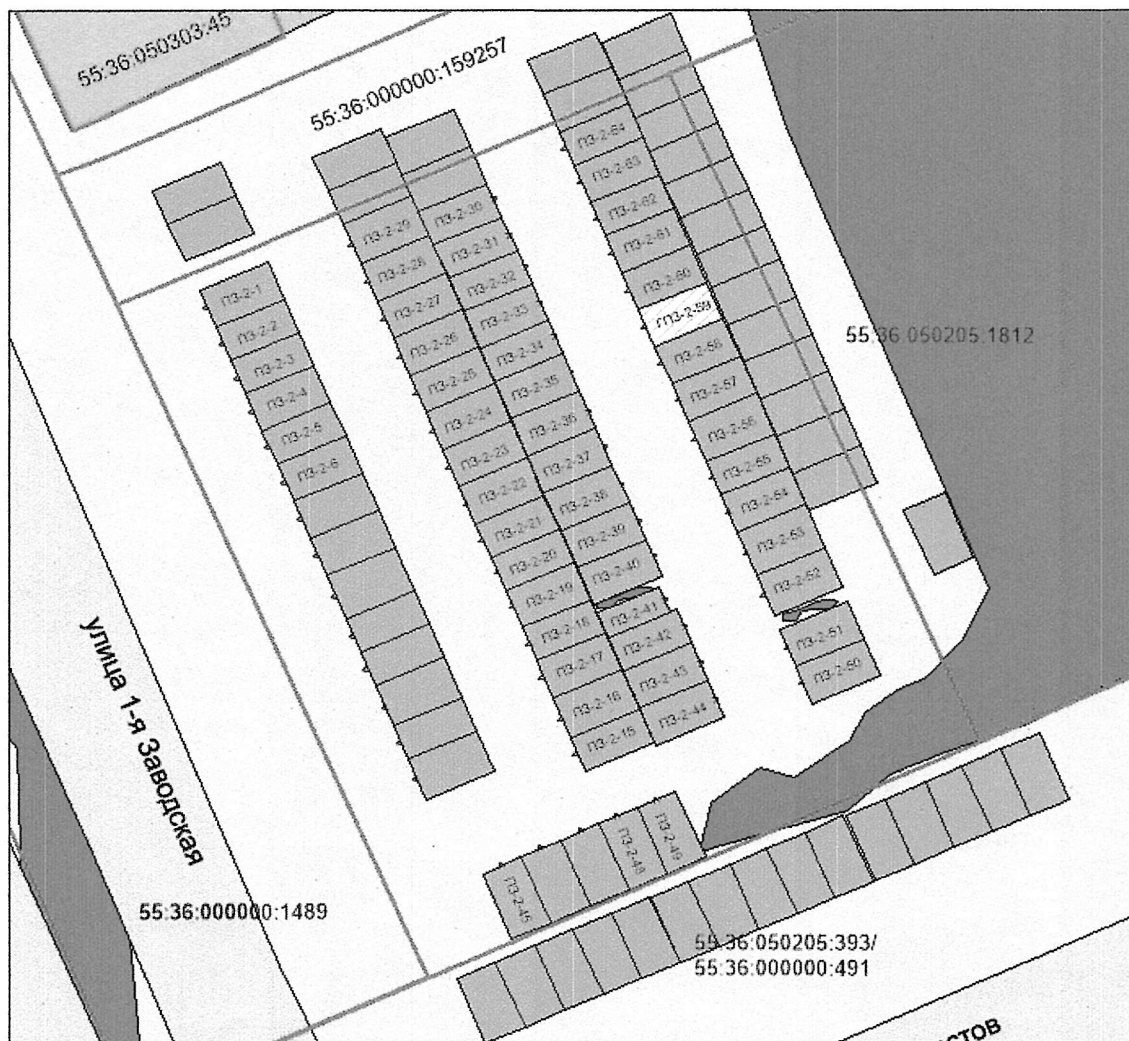
РАЗДЕЛ №16
(адресный ориентир: улица 22 Апреля, дом 18)



МАСШТАБ 1:600
УСЛОВНЫЕ ОБОЗНАЧЕНИЯ














- | | | | |
|---|-------------------------------|--|---|
|  | - здание |  | Г2-35
планируемое место
для размещения гаража |
|  | - проезд |  | - существующие гаражи |
|  | - озеленение |  | - граница земельных участков |
|  | - трансформаторная подстанция |  | 55:36:050207
- кадастровый номер |
|  | - капитальные гаражи |  | 42-11
- номер временного гаража |
|  | - грунт |  | Λ - въезд в гараж |

РАЗДЕЛ №17
(адресный ориентир: улица 1-я Заводская)

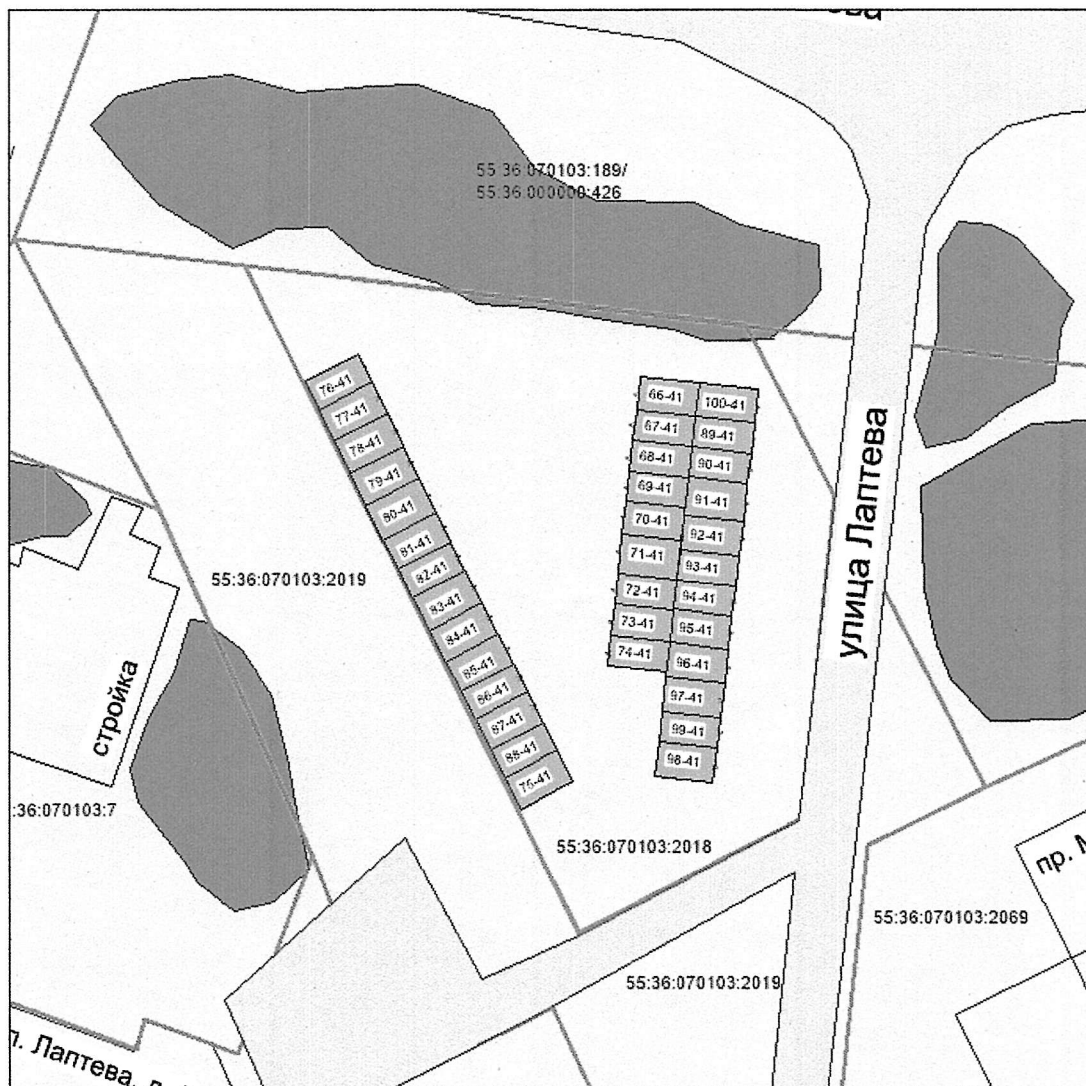


МАСШТАБ 1:500













УСЛОВНЫЕ ОБОЗНАЧЕНИЯ

- | | | | |
|---|-------------------------------|--|---|
|  | - здание |  | - планируемое место для размещения гаража |
|  | - проезд |  | - сектор ИЖС |
|  | - озеленение |  | - существующие гаражи |
|  | - трансформаторная подстанция |  | - граница земельных участков |
|  | - капитальные гаражи |  | - кадастровый номер |
|  | - грунт |  | - номер временного гаража |
|  | - въезд в гараж | | |

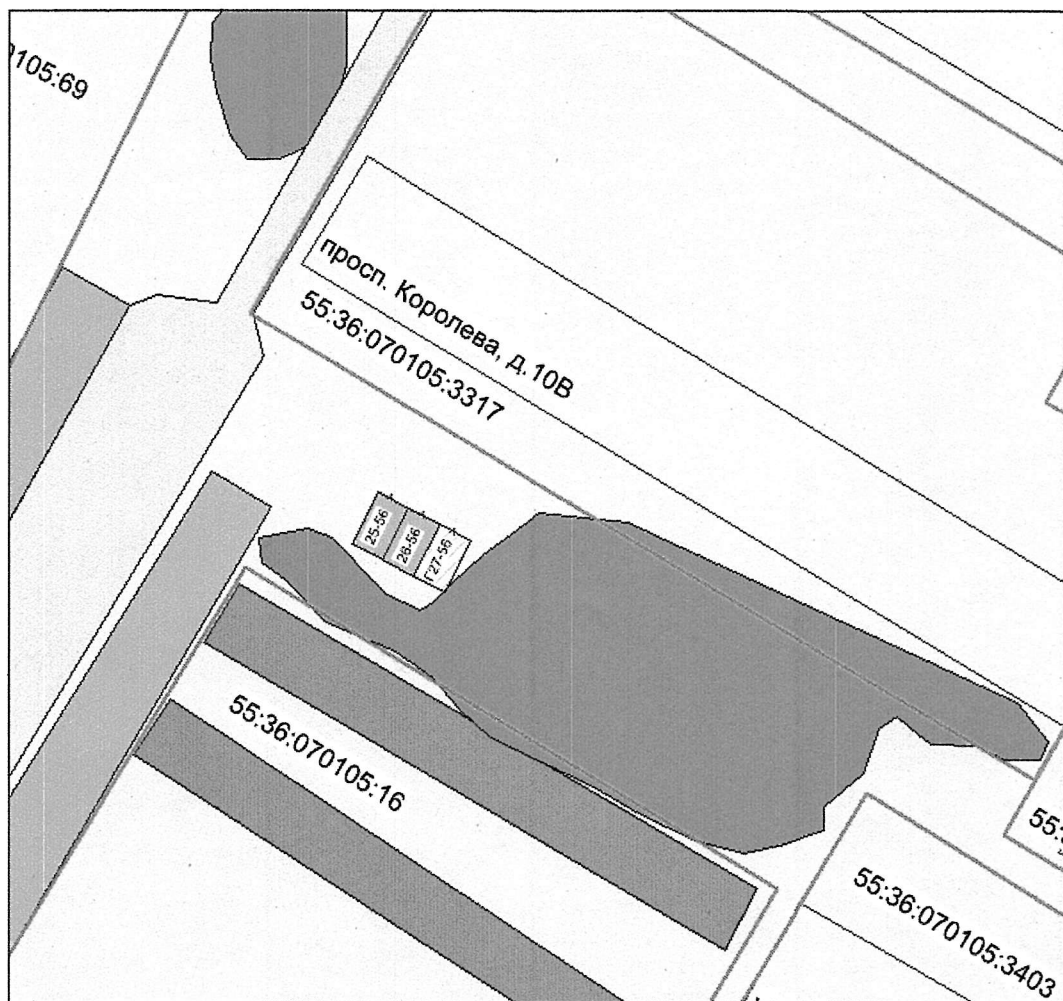
РАЗДЕЛ №18
(адресный ориентир: улица Лаптева, дом 2)



МАСШТАБ 1:600
УСЛОВНЫЕ ОБОЗНАЧЕНИЯ














	- здание		- въезд в гараж
	- проезд		- сектор ИЖС
	- озеленение		- существующие гаражи
	- трансформаторная подстанция		- граница земельных участков
	- капитальные гаражи		- кадастровый номер
	- грунт		- номер временного гаража

РАЗДЕЛ №19
(адресный ориентир: Проспект Академика Королева, дом 10В)



МАСШТАБ 1:600

УСЛОВНЫЕ ОБОЗНАЧЕНИЯ

	- здание		- Г27-56 планируемое место для размещения гаража
	- проезд		- сектор ИЖС
	- озеленение		- существующие гаражи
	- трансформаторная подстанция		- граница земельных участков
	- капитальные гаражи		- кадастровый номер
	- грунт		- номер временного гаража
	- въезд в гараж		

»

[Handwritten signature]

[Handwritten signature]