



ПОСТАНОВЛЕНИЕ АДМИНИСТРАЦИИ ГОРОДА ОМСКА

от 8 апреля 2025 года № 292-п

О внесении изменений в постановление Администрации города Омска
от 30 октября 2023 года № 921-п

Руководствуясь Федеральным законом «Об общих принципах организации местного самоуправления в Российской Федерации», Уставом города Омска, постановляю:

1. Внести в постановление Администрации города Омска от 30 октября 2023 года № 921-п «Об утверждении схемы размещения гаражей, являющихся некапитальными сооружениями, и мест стоянки технических или других средств передвижения инвалидов вблизи их места жительства на территории Ленинского административного округа города Омска» следующие изменения:

1) приложение № 1 «Схема размещения гаражей, являющихся некапитальными сооружениями, и мест стоянки технических или других средств передвижения инвалидов вблизи их места жительства на территории Ленинского административного округа города Омска» дополнить строками 736 – 857 согласно приложению № 1 к настоящему постановлению;

2) в приложении № 2 «Графическая часть схемы размещения гаражей, являющихся некапитальными сооружениями, и мест стоянки технических или других средств передвижения инвалидов вблизи их места жительства на территории Ленинского административного округа города Омска»:

- раздел 1 изложить в новой редакции согласно приложению № 2 к настоящему постановлению;

- дополнить разделами 34 – 40 согласно приложению № 3 к настоящему постановлению.

2. Департаменту информационной политики Администрации города Омска официально опубликовать настоящее постановление и разместить его на официальном сайте Администрации города Омска в информационно-телекоммуникационной сети «Интернет».

Мэр города Омска

С.Н. Шелест

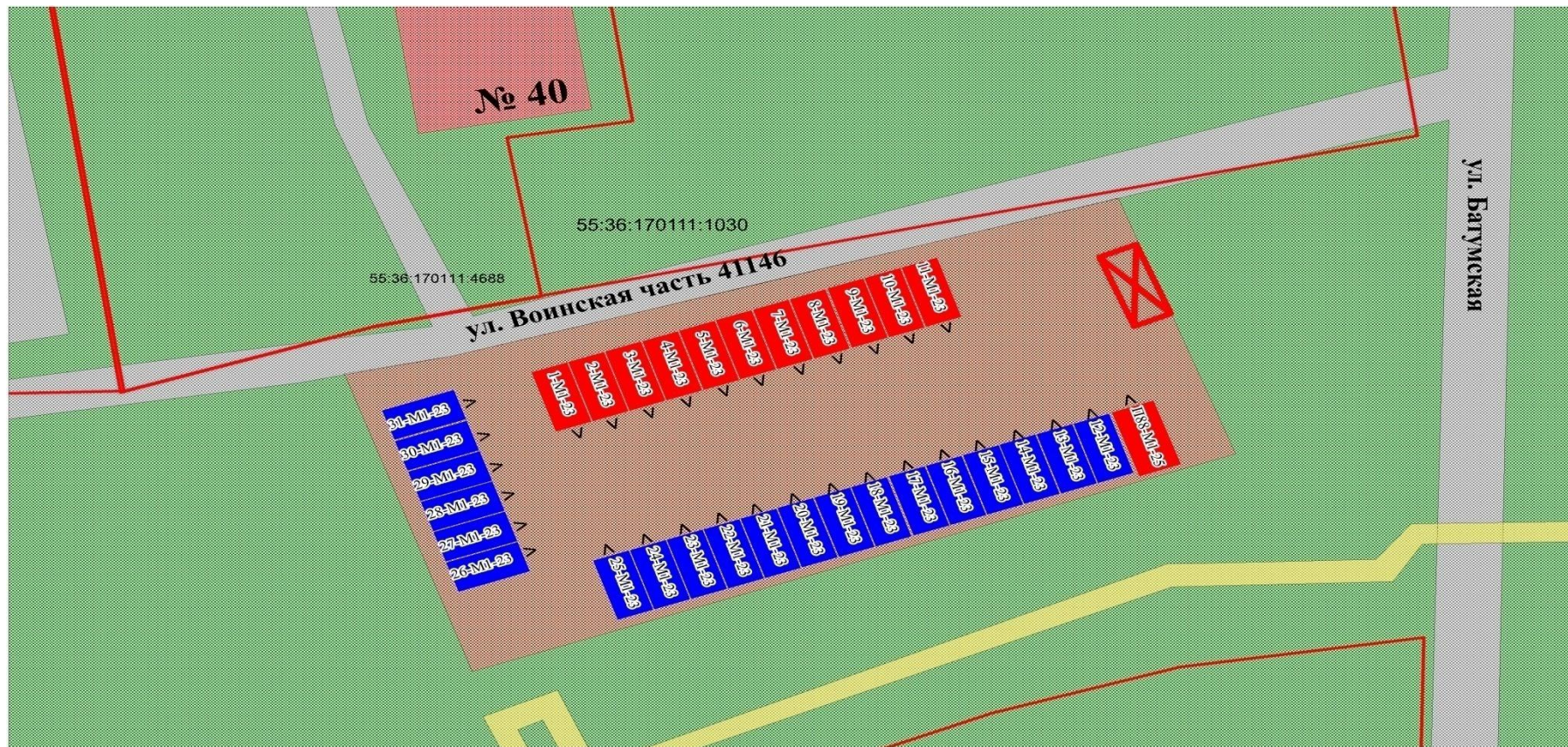
Приложение № 1
к постановлению Администрации города Омска
от 8 апреля 2025 года № 292-п

«	736	Улица Батумская, дом 40 (раздел 1 графической части схемы: номер П88-М1-25)	гараж	23	23	государственная собственность не разграничена	перспективное
	737	Улица Гашека, дом 3/2 (раздел 34 графической части схемы: номер П87-М2-25)	гараж	21	21	государственная собственность не разграничена	перспективное
	738	Улица Академика Павлова, дом 2 (раздел 35 графической части схемы: номер 2080-П-25)	гараж	21	21	государственная собственность не разграничена	существующий
	739	Улица Академика Павлова, дом 2 (раздел 35 графической части схемы: номер 2086-П-25)	гараж	21	21	государственная собственность не разграничена	существующий
	740	Улица Академика Павлова, дом 2 (раздел 35 графической части схемы: номер 2087-П-25)	гараж	18	18	государственная собственность не разграничена	существующий
	741	Улица Академика Павлова, дом 2 (раздел 35 графической части схемы: номер 2090-П-25)	гараж	18	18	государственная собственность не разграничена	существующий
	742	Улица Академика Павлова, дом 2 (раздел 35 графической части схемы: номер 2091-П-25)	гараж	18	18	государственная собственность не разграничена	существующий
	743	Улица Академика Павлова, дом 2 (раздел 35 графической части схемы: номер 2092-П-25)	гараж	21	21	государственная собственность не разграничена	существующий
	744	Улица Академика Павлова, дом 2 (раздел 35 графической части схемы: номер 2093-П-25)	гараж	18	18	государственная собственность не разграничена	существующий
	745	Улица Академика Павлова, дом 2 (раздел 35 графической части схемы: номер 2094-П-25)	гараж	21	21	государственная собственность не разграничена	существующий
	746	Улица Академика Павлова, дом 2 (раздел 35 графической части схемы: номер 2095-П-25)	гараж	18	18	государственная собственность не разграничена	существующий
	747	Улица Академика Павлова, дом 2 (раздел 35 графической части схемы: номер 2096-П-25)	гараж	21	21	государственная собственность не разграничена	существующий
	748	Улица Академика Павлова, дом 2 (раздел 35 графической части схемы: номер 2097-П-25)	гараж	18	18	государственная собственность не разграничена	существующий
	749	Улица Академика Павлова, дом 2 (раздел 35 графической части схемы: номер 2100-П-25)	гараж	21	21	государственная собственность не разграничена	существующий
	750	Улица Академика Павлова, дом 2 (раздел 35 графической части схемы: номер П89-П-25)	гараж	18	18	государственная собственность не разграничена	перспективное
	751	Улица Труда, дом 72А (раздел 36 графической части схемы: номер 1738-А-24)	гараж	21	21	государственная собственность не разграничена	существующий
	752	Улица Труда, дом 72А (раздел 36 графической части схемы: номер 1739-А-24)	гараж	21	21	государственная собственность не разграничена	существующий

853	Улица Калинина, дом 14/1 (раздел 40 графической части схемы: номер 2045-А-25)	гараж	18	18	государственная собственность не разграничена	существующий
854	Улица Калинина, дом 14/1 (раздел 40 графической части схемы: номер 2046-А-25)	гараж	18	18	государственная собственность не разграничена	существующий
855	Улица Калинина, дом 14/1 (раздел 40 графической части схемы: номер 2047-А-25)	гараж	21	21	государственная собственность не разграничена	существующий
856	Улица Калинина, дом 14/1 (раздел 40 графической части схемы: номер 2048-А-25)	гараж	21	21	государственная собственность не разграничена	существующий
857	Улица Калинина, дом 14/1 (раздел 40 графической части схемы: номер 2050-А-25)	гараж	18	18	государственная собственность не разграничена	существующий

»

«РАЗДЕЛ № 1
(адресный ориентир: улица Батумская, дом 40)



Масштаб 1:500

УСЛОВНОЕ ОБОЗНАЧЕНИЕ

- здание
- проезд
- перспективное место
- грунт

- существующие гаражи
- озеленение
- теплотрасса
- площадка ТКО

1-M1-23 - номера в схеме

> - выезд из гаража

— границы земельных участков







55:36:170101:16358 - кадастровый номер земельного участка

«РАЗДЕЛ № 34
(адресный ориентир: улица Гашека, дом 3/2)



Масштаб 1:500

УСЛОВНОЕ ОБОЗНАЧЕНИЕ

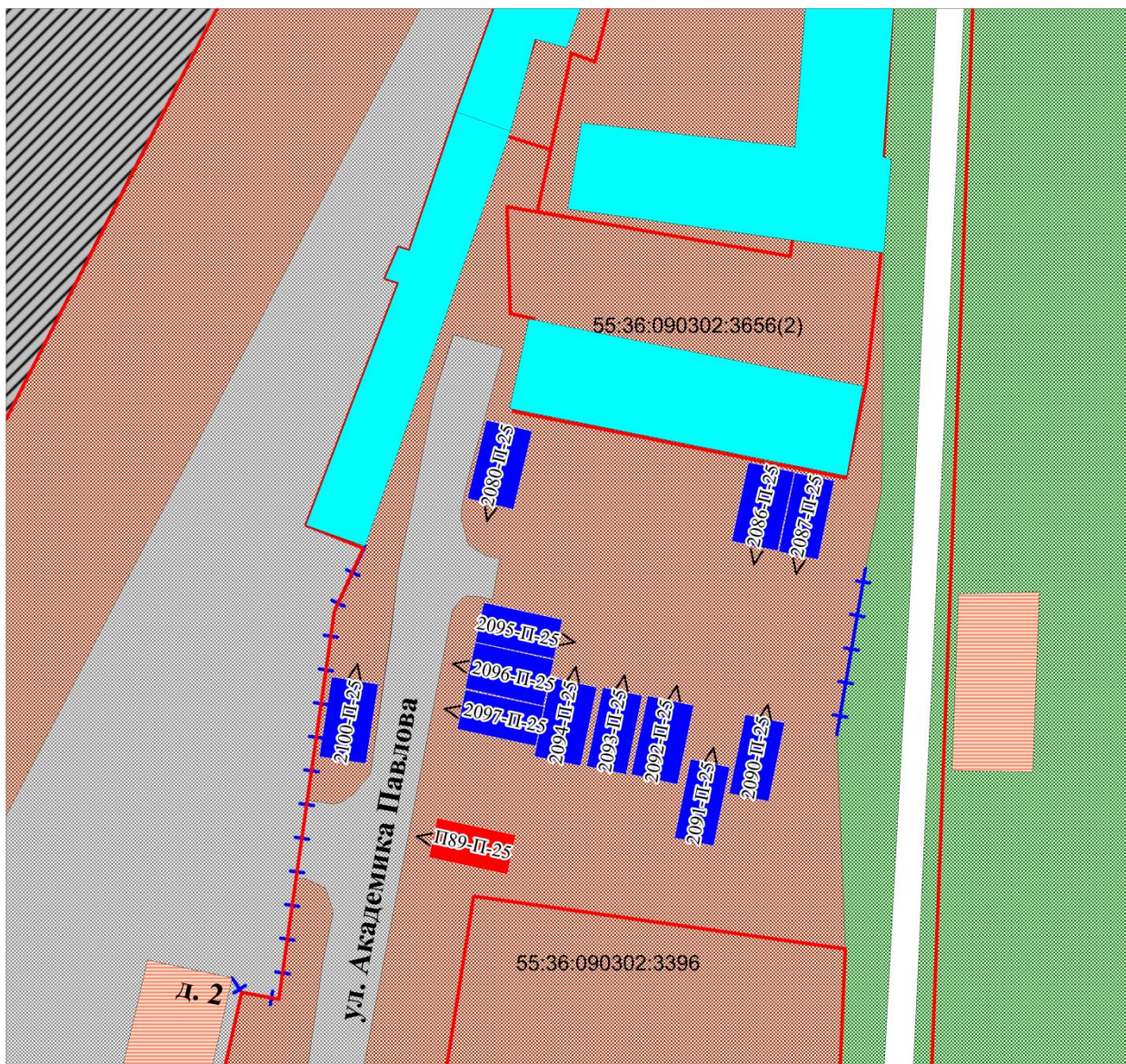
-  - озеленение
-  - объект капитального строительства
-  - грунт
-  - проезд
-  - перспективный гараж
-  - тротуар

55:36:170110:7764 - кадастровый номер земельного участка











П87-М2-25 - номера в схеме

 - границы земельных участков

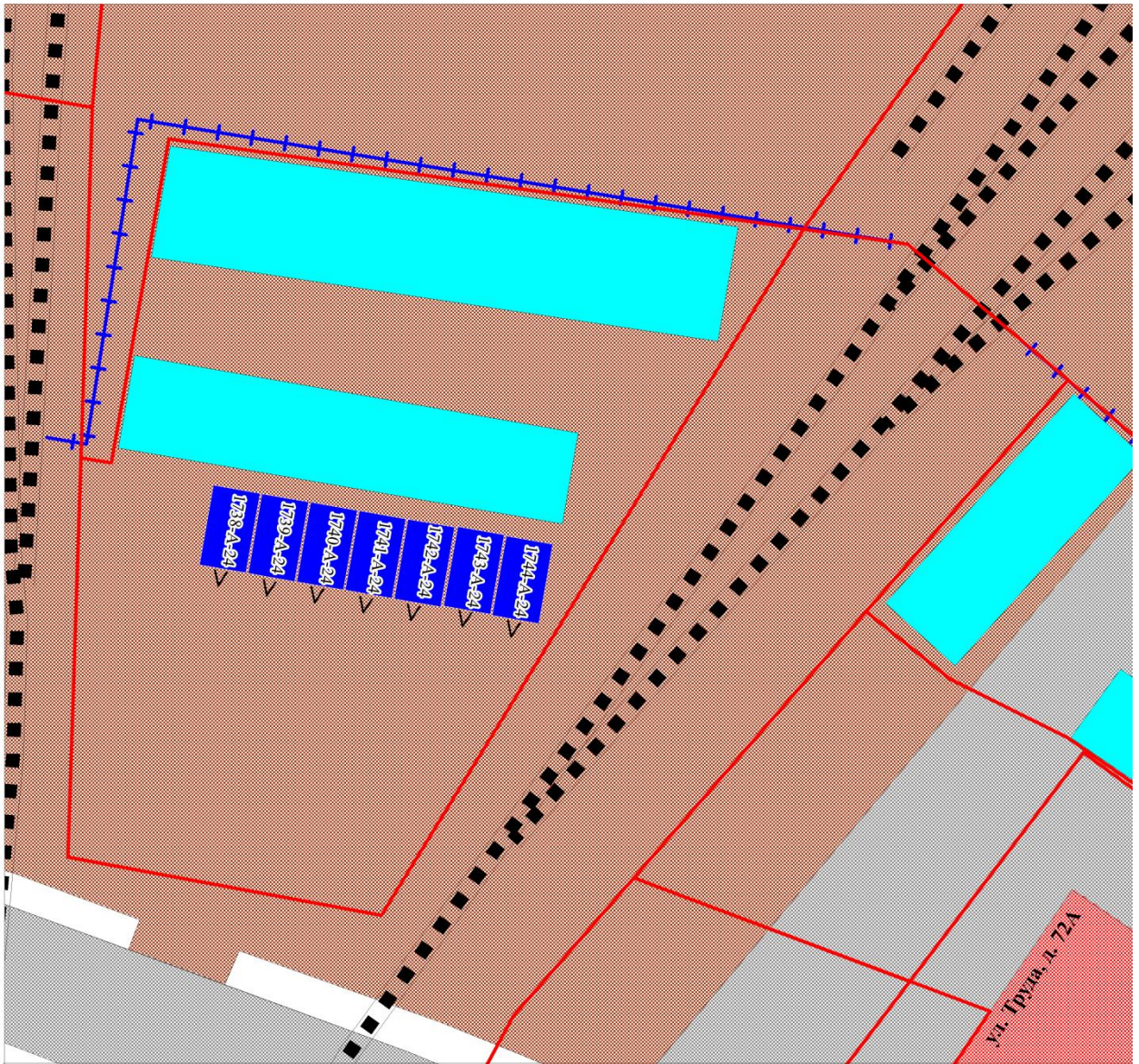
РАЗДЕЛ № 35
(адресный ориентир: улица Академика Павлова, дом 2)



Масштаб 1:500
УСЛОВНОЕ ОБОЗНАЧЕНИЕ


- | | | | |
|---|------------------------|--|-----------|
|  | - озеленение |  | - тротуар |
|  | - здание |  | - ЖД пути |
|  | - капитальные гаражи | 2080-П-25 - номер в схеме | |
|  | - грунт | > - выезд из гаража | |
|  | - проезд | 55:36:090302:3396 - кад. номер земельного участка | |
|  | - существующие гаражи | - границы земельных участков | |
|  | - перспективные гаражи | - ограждение | |
|  | - нежилое строение | | |

РАЗДЕЛ № 36
(адресный ориентир: улица Труда, дом 72А)

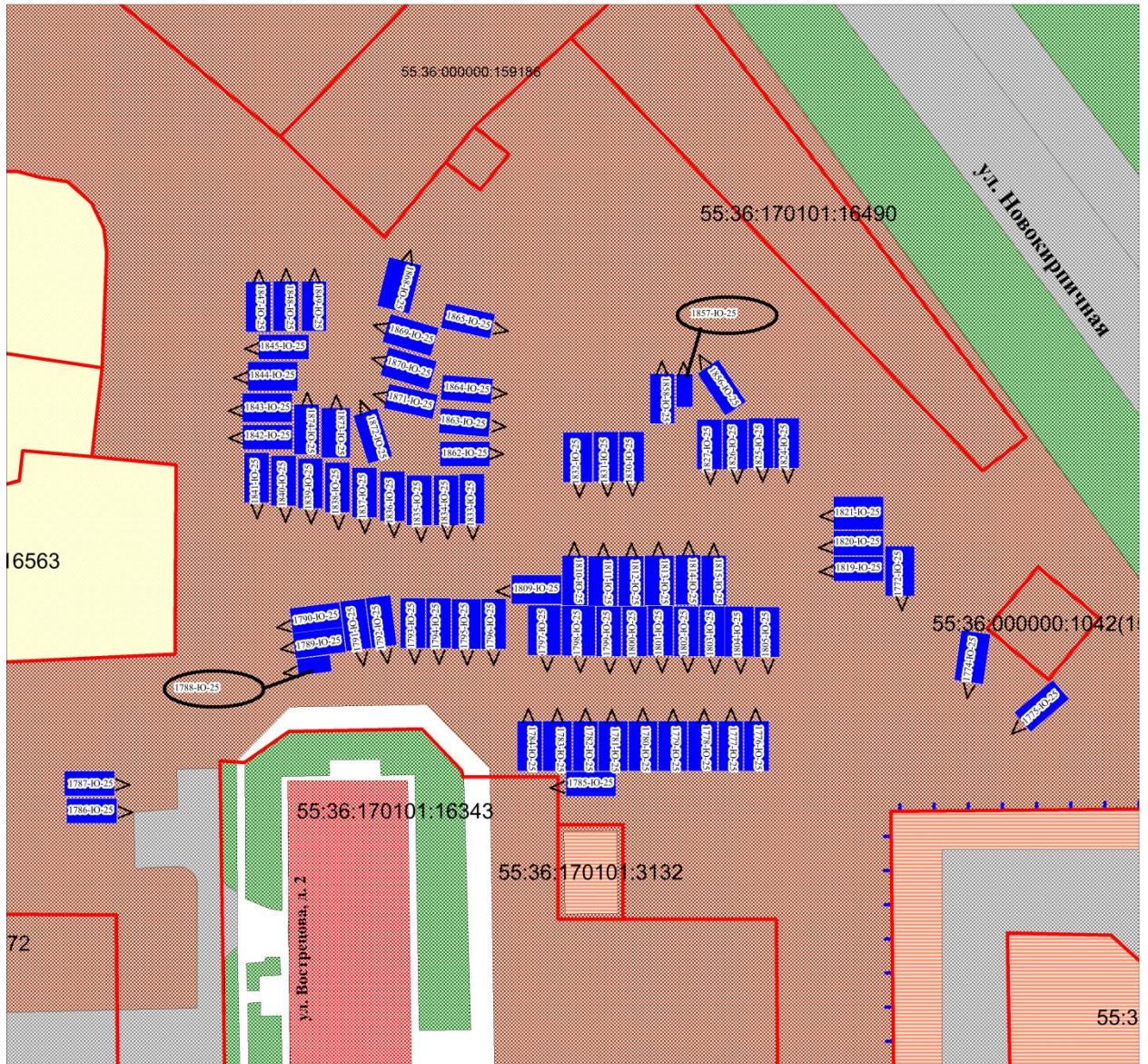


Масштаб 1:800

УСЛОВНОЕ ОБОЗНАЧЕНИЕ












- | | | | |
|---|-----------------------|---|------------------------------|
|  | - здание |  | - границы земельных участков |
|  | - капитальные гаражи | 1736-А-24 - номер в схеме | |
|  | - грунт |  | - ограждение |
|  | - проезд |  | > - выезд из гаража |
|  | - существующие гаражи | | |
|  | - тротуар | | |
|  | - ЖД пути | | |

РАЗДЕЛ № 37
(адресный ориентир: улица Вострецова, дом 2)

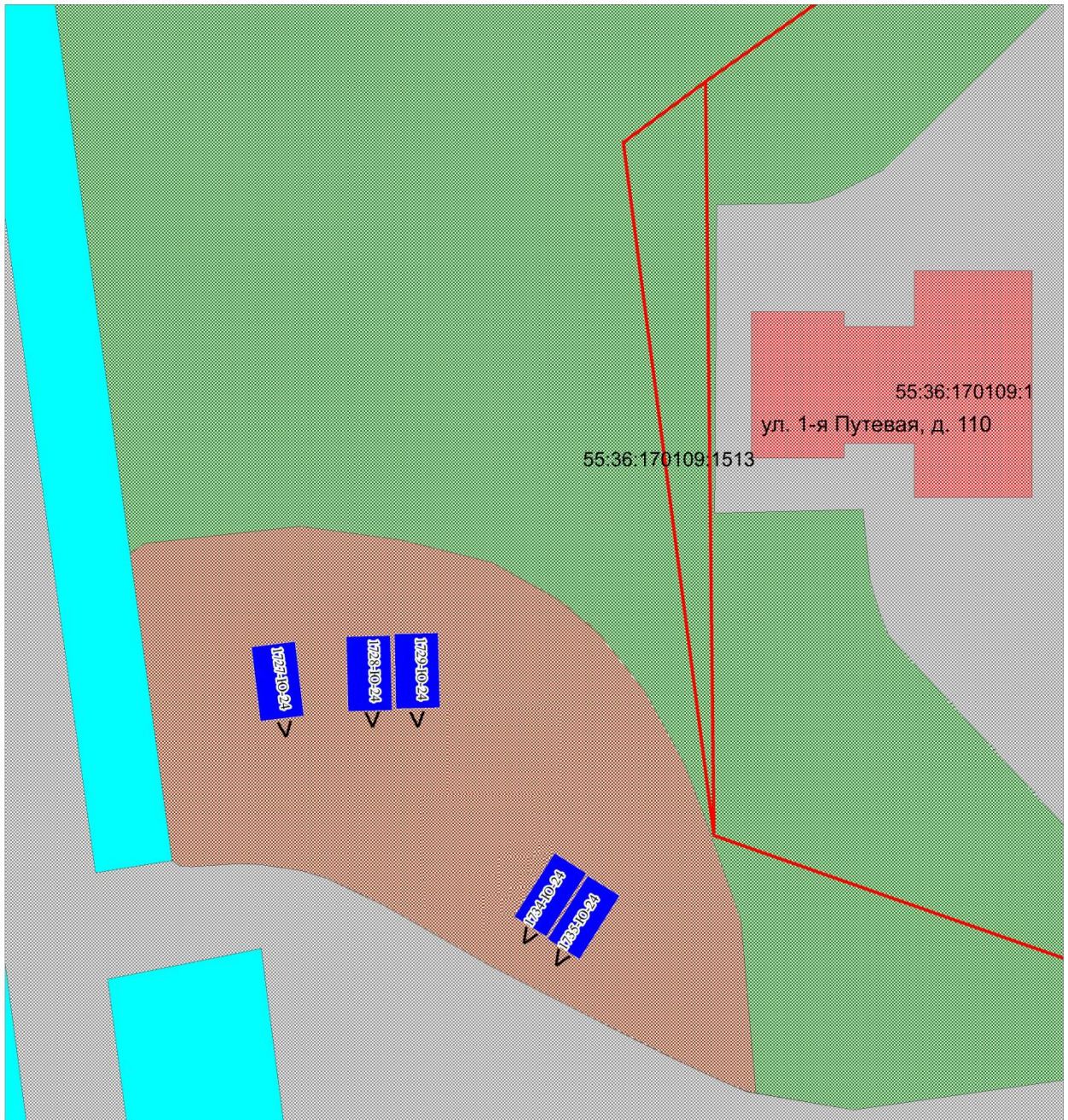


Масштаб 1:800

УСЛОВНОЕ ОБОЗНАЧЕНИЕ

- | | | |
|---|-----------------------|--|
|  | - озеленение | 55.36:170101:16343 - кад. номер земельного участка |
|  | - здание |  - границы земельных участков |
|  | - сектор ИЖС | 1772-Ю-25 - номер в схеме |
|  | - грунт |  - выезд из гаража |
|  | - проезд |  - ограждение |
|  | - существующие гаражи | |
|  | - тротуар | |
|  | - нежилое строение | |

РАЗДЕЛ № 38
(адресный ориентир: улица 1-я Путевая, дом 110)



Масштаб 1:500

УСЛОВНОЕ ОБОЗНАЧЕНИЕ

- озеленение
- грунт
- капитальные гаражи
- проезд
- существующие гаражи
- здание

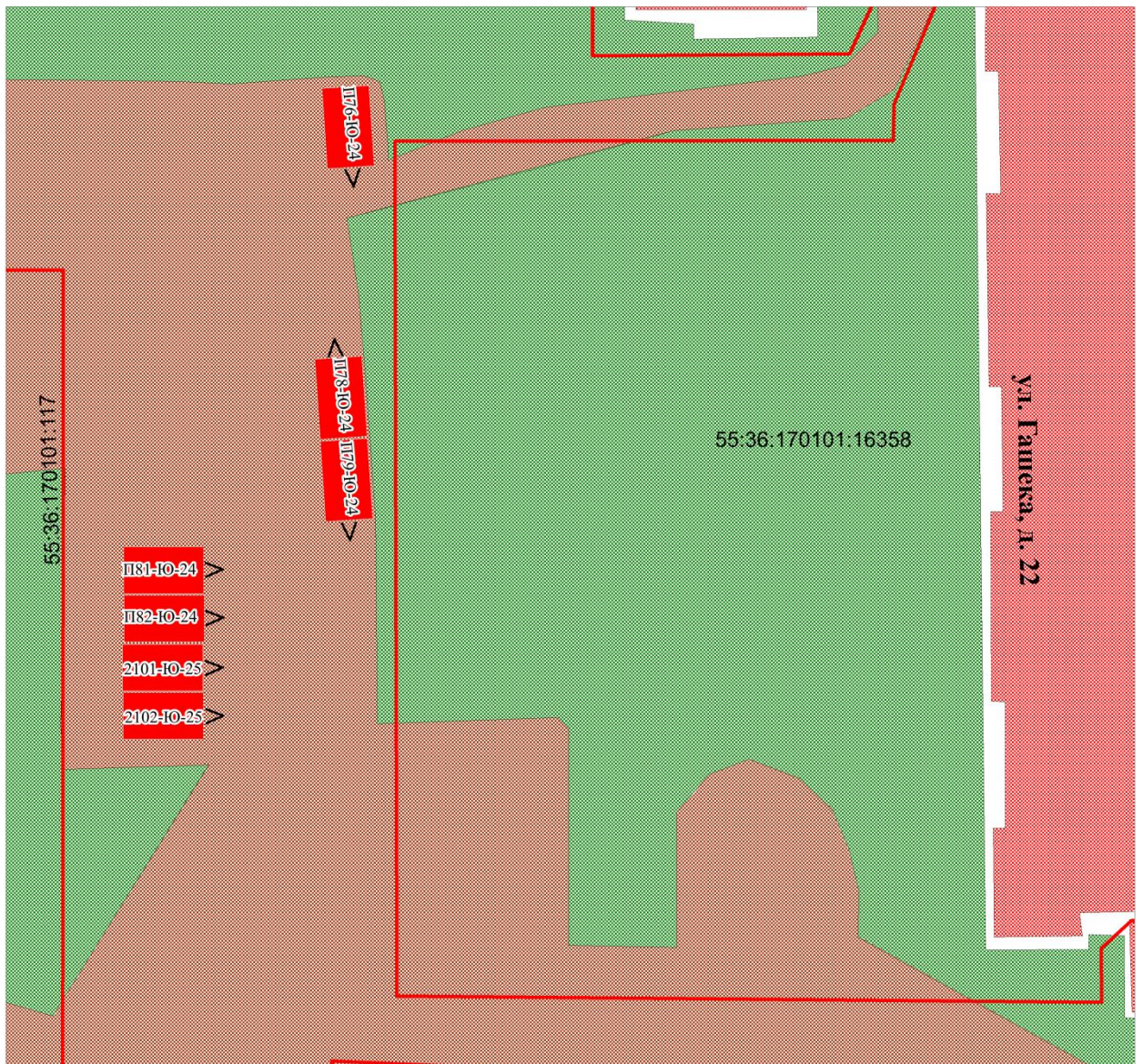
55:36:170109:1513 - кад. номер земельного участка

1727-Ю-24 - номер в схеме

- границы земельных участков

- выезд из гаража

РАЗДЕЛ № 39
(адресный ориентир: улица Гашека, дом 22)



Масштаб 1:500
УСЛОВНОЕ ОБОЗНАЧЕНИЕ

- озеленение
- здание
- грунт
- проезд
- тротуар
- перспективные гаражи

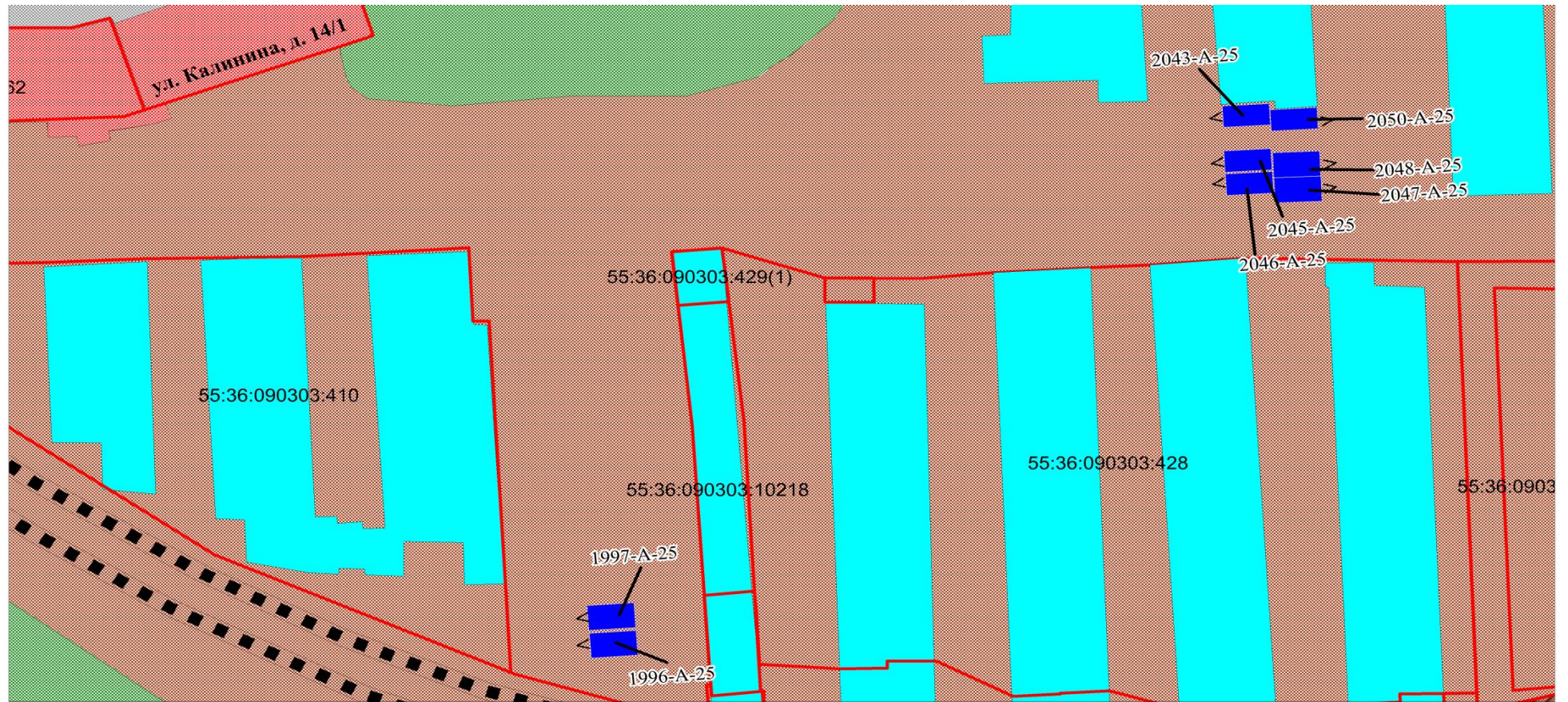
55:36:170101:16358 - кад. номер земельного участка

2101-Ю-25 - номер в схеме

- границы земельных участков

- выезд из гаража

РАЗДЕЛ № 40
(адресный ориентир: улица Калинина, дом 14/1)



Масштаб 1:800

УСЛОВНОЕ ОБОЗНАЧЕНИЕ

■ - здание
■ - проезд
■ - капитальные гаражи
■ - грунт

■ - существующие гаражи
■ - озеленение
■ - сектор ИЖС
■ - Ж/Д пути

1766-М1-24 - номера в схеме

> - выезд из гаража

— - границы земельных участков

55:36:090303:410 - кадастровый номер земельного участка