

# ПОСТАНОВЛЕНИЕ АДМИНИСТРАЦИИ ГОРОДА ОМСКА

от 11 апреля 2024 года № 282-п

О внесении изменения в постановление Администрации города Омска  
от 27 мая 2022 года № 375-п

Руководствуясь Градостроительным кодексом Российской Федерации, Федеральным законом «Об общих принципах организации местного самоуправления в Российской Федерации», Уставом города Омска, Решением Омского городского Совета от 10 декабря 2008 года № 201 «Об утверждении Правил землепользования и застройки муниципального образования городской округ город Омск Омской области», постановляю:

1. Приложение «Проект межевания территории в границах элемента планировочной структуры № 6 проекта планировки территории, расположенной в границах: улица Заозерная – улица Красный Путь – улица Фрунзе – правый берег реки Иртыш – в Советском и Центральном административных округах города Омска» к постановлению Администрации города Омска от 27 мая 2022 года № 375-п «Об утверждении проекта межевания части территории муниципального образования городской округ город Омск Омской области» изложить в новой редакции согласно приложению к настоящему постановлению.

2. Департаменту архитектуры и градостроительства Администрации города Омска направить материалы проекта межевания территории, указанного в пункте 1 настоящего постановления, в филиал публично-правовой компании «Роскадастр» по Омской области в течение пяти рабочих дней со дня вступления в силу настоящего постановления.

3. Департаменту информационной политики Администрации города Омска официально опубликовать настоящее постановление и разместить его на официальном сайте Администрации города Омска в информационно-телекоммуникационной сети «Интернет».

4. Контроль за исполнением настоящего постановления возложить на заместителя Мэра города Омска, директора департамента имущественных отношений Администрации города Омска Е.А. Романина.

Мэр города Омска

С.Н. Шелест

Приложение  
к постановлению Администрации города Омска  
от 11 апреля 2024 года № 282-п

«Приложение  
к постановлению Администрации города Омска  
от 27 мая 2022 года № 375-п

### ПРОЕКТ МЕЖЕВАНИЯ

территории в границах элемента планировочной структуры № 6 проекта планировки территории, расположенной в границах: улица Заозерная – улица Красный Путь – улица Фрунзе – правый берег реки Иртыш – в Советском и Центральном административных округах города Омска

#### I. Перечень и сведения о площади образуемых земельных участков, в том числе возможные способы их образования

Номер земельного участка	Площадь земельного участка по проекту, кв. м	Способы образования земельного участка
6.1	2711	Раздел земельного участка с кадастровым номером 55:36:070107:15107 с сохранением исходного земельного участка в измененных границах

#### II. Перечень и сведения о площади образуемых земельных участков, которые будут отнесены к территориям общего пользования или имуществу общего пользования, в том числе в отношении которых предполагаются резервирование и (или) изъятие для государственных или муниципальных нужд

Номер земельного участка	Площадь земельного участка по проекту, кв. м
6.1	2711

III. Сведения о видах разрешенного использования образуемых земельных участков в соответствии с проектом планировки территории

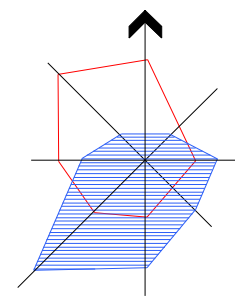
Номер земельного участка	Вид разрешенного использования
6.1	Земельные участки (территории) общего пользования (код 12.0), предоставление коммунальных услуг (код 3.1.1)

IV. Перечень координат характерных точек границ проекта межевания территории

Номер точки	X	Y
1	485508.30	2161453.02
2	485454.52	2161372.46
3	485391.54	2161278.13
4	485348.70	2161213.95
5	485329.20	2161184.76
6	485414.34	2161132.61
7	485537.12	2161057.41
8	485605.34	2161015.62
9	485613.32	2161017.32
10	485632.97	2161036.84
11	485652.71	2161056.43
12	485677.60	2161087.57
13	485691.75	2161105.29
14	485703.84	2161120.44
15	485703.86	2161120.44
16	485715.89	2161135.48
17	485719.03	2161139.43
18	485751.05	2161174.48
19	485753.95	2161177.66
20	485811.25	2161240.39
21	485822.16	2161252.35
22	485828.93	2161259.74
23	485843.89	2161276.12
24	485809.61	2161296.29
25	485800.56	2161301.63
26	485737.17	2161309.08
27	485736.83	2161309.12
28	485650.08	2161363.75

Номер точки	X	Y
29	485563.47	2161418.28
1	485508.30	2161453.02

V. Чертеж межевания территории в границах элемента планировочной структуры № 6 проекта планировки территории, расположенной в границах: улица Заозерная – улица Красный Путь – улица Фрунзе – правый берег реки Иртыш – в Советском и Центральном административных округах города Омска (прилагается).

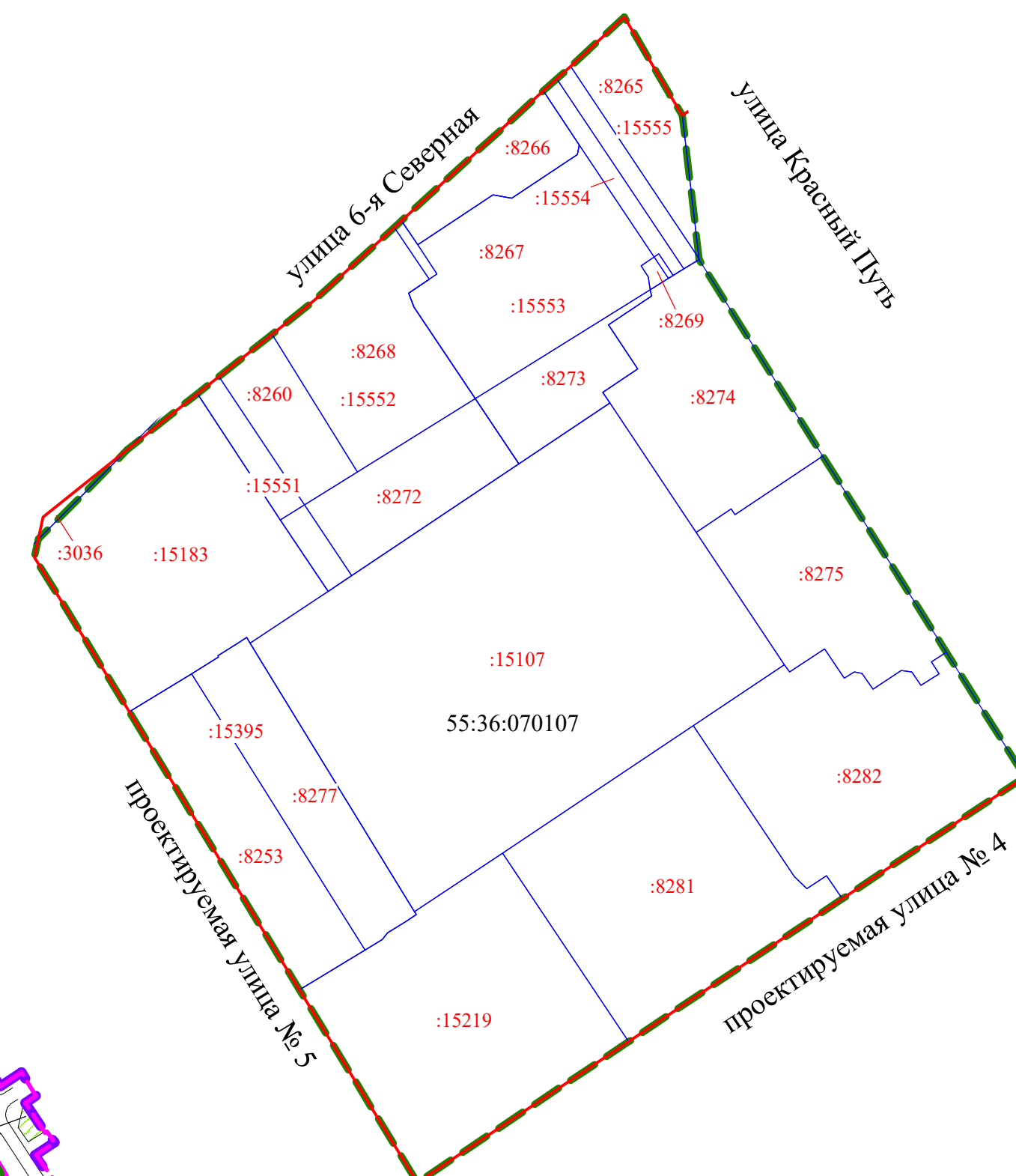
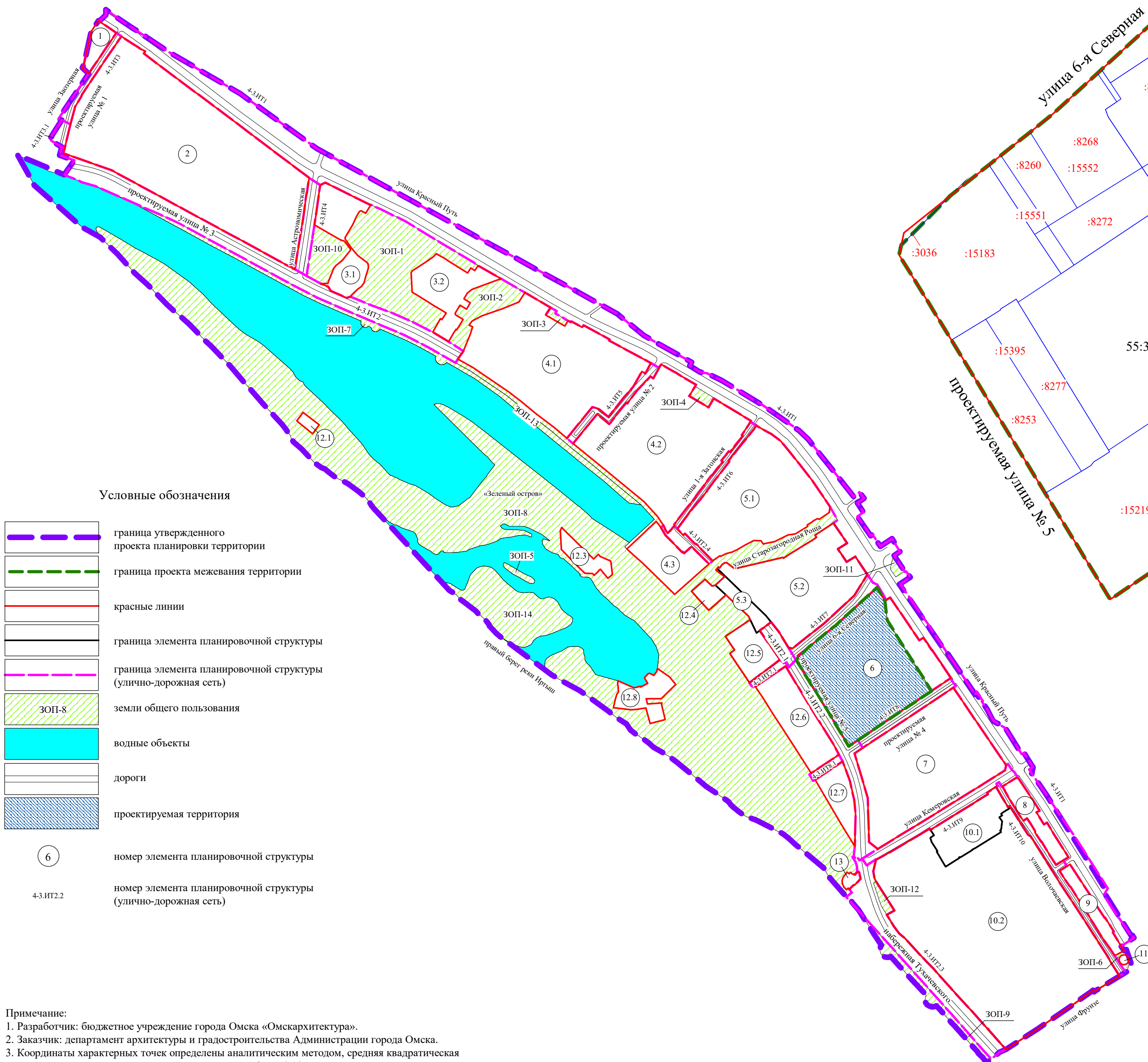


# Чертеж межевания территории в границах элемента планировочной структуры № 6 проекта планировки территории, расположенной в границах: улица Заозерная – улица Красный Путь – улица Фрунзе – правый берег реки Иртыш – в Советском и Центральном административных округах города Омска

Приложение к проекту межевания территории в границах элемента планировочной структуры № 6 проекта планировки территории, расположенной в границах: улица Заозерная – улица Красный Путь – улица Фрунзе – правый берег реки Иртыш – в Советском и Центральном административных округах города Омска

Схема расположения границ проектирования и элементов планировочной структуры проекта планировки территории, расположенной в границах: улица Заозерная – улица Красный Путь – улица Фрунзе – правый берег реки Иртыш – в Советском и Центральном административных округах города Омска

Схема кадастрового плана территории М 1:2500



- Условные обозначения**
- граница утвержденного проекта планировки территории
  - граница проекта межевания территории
  - красные линии
  - граница элемента планировочной структуры
  - граница элемента планировочной структуры (улично-дорожная сеть)
  - земли общего пользования
  - водные объекты
  - дороги
  - проектируемая территория
  - номер элемента планировочной структуры
  - номер элемента планировочной структуры (улично-дорожная сеть)

- Условные обозначения**
- граница проекта межевания территории
  - красные линии
  - земельные участки, учтенные в ЕГРН
  - номер кадастрового квартала

- Условные обозначения**
- граница проекта межевания территории
  - красные линии
  - проходы, проезды внутриквартальные
  - образуемые земельные участки, которые после образования будут относиться к территориям общего пользования
  - земельные участки, учтенные в ЕГРН
  - жилые здания
  - нежилые строения и сооружения
  - строящиеся здания
  - сервитут, публичный сервитут
  - земельные участки, учтенные в ЕГРН, сохраняемые в измененных границах
  - номер образуемого земельного участка
  - номер сервитута, публичного сервитута, учтенного в ЕГРН
  - номер сервитута, публичного сервитута, предлагаемого к установлению

**Примечание:**  
 1. Разработчик: бюджетное учреждение города Омска «Омскаrchитектура».  
 2. Заказчик: департамент архитектуры и градостроительства Администрации города Омска.  
 3. Координаты характерных точек определены аналитическим методом, средняя квадратическая погрешность местоположения характерных точек не более 0,10 м.