



ПОСТАНОВЛЕНИЕ АДМИНИСТРАЦИИ ГОРОДА ОМСКА

от 20 апреля 2026 года № 281-п

О внесении изменений в постановление Администрации города Омска
от 30 октября 2023 года № 921-п

Руководствуясь Федеральными законами «Об общих принципах организации местного самоуправления в Российской Федерации», «Об общих принципах организации местного самоуправления в единой системе публичной власти», Уставом города Омска, постановляю:

1. Внести в постановление Администрации города Омска от 30 октября 2023 года № 921-п «Об утверждении схемы размещения гаражей, являющихся некапитальными сооружениями, и мест стоянки технических или других средств передвижения инвалидов вблизи их места жительства на территории Ленинского административного округа города Омска» следующие изменения:

1) приложение № 1 «Схема размещения гаражей, являющихся некапитальными сооружениями, и мест стоянки технических или других средств передвижения инвалидов вблизи их места жительства на территории Ленинского административного округа города Омска» дополнить строками 1027 – 1098 согласно приложению № 1 к настоящему постановлению;

2) в приложении № 2 «Графическая часть схемы размещения гаражей, являющихся некапитальными сооружениями, и мест стоянки технических или других средств передвижения инвалидов вблизи их места жительства на территории Ленинского административного округа города Омска»:

- раздел 48 изложить в новой редакции согласно приложению № 2 к настоящему постановлению;

- дополнить разделами 50 – 56 согласно приложению № 3 к настоящему постановлению.

2. Департаменту информационной политики Администрации города Омска официально опубликовать настоящее постановление и разместить его на официальном сайте Администрации города Омска в информационно-телекоммуникационной сети «Интернет».

Исполняющий обязанности
Мэра города Омска

Е.В. Фомин

Приложение № 1
к постановлению Администрации города Омска
от 20 апреля 2026 года № 281-п

« 1027	Улица Академика Павлова, дом 7 (раздел 48 графической части схемы: номер П109-П-26)	гараж	21	21	государственная собственность не разграничена	перспективное
1028	Улица В. Иванова, дом 1А (раздел 50 графической части схемы: номер 2524-Л-25)	гараж	21	21	государственная собственность не разграничена	существующий
1029	Улица Избышева, дом 4 (раздел 51 графической части схемы: номер 2530-П-26)	гараж	18	18	государственная собственность не разграничена	существующий
1030	Улица Избышева, дом 4 (раздел 51 графической части схемы: номер 2531-П-26)	гараж	21	21	муниципальная	существующий
1031	Улица Избышева, дом 4 (раздел 51 графической части схемы: номер 2532-П-26)	гараж	18	18	муниципальная	существующий
1032	Улица Избышева, дом 4 (раздел 51 графической части схемы: номер 2533-П-26)	гараж	21	21	муниципальная	существующий
1033	Улица Избышева, дом 4 (раздел 51 графической части схемы: номер 2534-П-26)	гараж	18	18	муниципальная	существующий
1034	Улица Избышева, дом 4 (раздел 51 графической части схемы: номер 2535-П-26)	гараж	21	21	муниципальная	существующий
1035	Улица Избышева, дом 4 (раздел 51 графической части схемы: номер 2536-П-26)	гараж	21	21	муниципальная	существующий
1036	Улица Избышева, дом 4 (раздел 51 графической части схемы: номер 2537-П-26)	гараж	18	18	муниципальная	существующий
1037	Улица Избышева, дом 4 (раздел 51 графической части схемы: номер 2538-П-26)	гараж	18	18	муниципальная	существующий
1038	Улица Избышева, дом 4 (раздел 51 графической части схемы: номер 2539-П-26)	гараж	18	18	муниципальная	существующий
1039	Улица Избышева, дом 4 (раздел 51 графической части схемы: номер 2540-П-26)	гараж	18	18	муниципальная	существующий
1040	Улица Избышева, дом 4 (раздел 51 графической части схемы: номер 2541-П-26)	гараж	18	18	государственная собственность не разграничена	существующий
1041	Улица Избышева, дом 4 (раздел 51 графической части схемы: номер 2542-П-26)	гараж	18	18	государственная собственность не разграничена	существующий
1042	Улица Избышева, дом 4 (раздел 51 графической части схемы: номер 2543-П-26)	гараж	18	18	государственная собственность не разграничена	существующий
1043	Улица Избышева, дом 4 (раздел 51 графической части схемы: номер 2544-П-26)	гараж	24	24	государственная собственность не разграничена	существующий
1044	Улица Избышева, дом 4 (раздел 51 графической части схемы: номер 2545-П-26)	гараж	18	18	государственная собственность не разграничена	существующий

1085	Переулок 5-й Украинский, дом 4 (раздел 56 графической части схемы: номер 2510-С-25)	гараж	21	21	муниципальная	существующий
1086	Переулок 5-й Украинский, дом 4 (раздел 56 графической части схемы: номер 2511-С-25)	гараж	21	21	муниципальная	существующий
1087	Переулок 5-й Украинский, дом 4 (раздел 56 графической части схемы: номер 2512-С-25)	гараж	21	21	муниципальная	существующий
1088	Переулок 5-й Украинский, дом 4 (раздел 56 графической части схемы: номер 2513-С-25)	гараж	21	21	муниципальная	перспективное
1089	Переулок 5-й Украинский, дом 4 (раздел 56 графической части схемы: номер 2514-С-25)	гараж	21	21	муниципальная	перспективное
1090	Переулок 5-й Украинский, дом 4 (раздел 56 графической части схемы: номер 2515-С-25)	гараж	21	21	муниципальная	перспективное
1091	Переулок 5-й Украинский, дом 4 (раздел 56 графической части схемы: номер 2516-С-25)	гараж	21	21	муниципальная	перспективное
1092	Переулок 5-й Украинский, дом 4 (раздел 56 графической части схемы: номер 2517-С-25)	гараж	21	21	муниципальная	перспективное
1093	Переулок 5-й Украинский, дом 4 (раздел 56 графической части схемы: номер 2518-С-25)	гараж	21	21	муниципальная	перспективное
1094	Переулок 5-й Украинский, дом 4 (раздел 56 графической части схемы: номер 2519-С-25)	гараж	21	21	муниципальная	перспективное
1095	Переулок 5-й Украинский, дом 4 (раздел 56 графической части схемы: номер 2520-С-25)	гараж	21	21	муниципальная	перспективное
1096	Переулок 5-й Украинский, дом 4 (раздел 56 графической части схемы: номер 2521-С-25)	гараж	21	21	муниципальная	перспективное
1097	Переулок 5-й Украинский, дом 4 (раздел 56 графической части схемы: номер 2522-С-25)	гараж	21	21	муниципальная	перспективное
1098	Переулок 5-й Украинский, дом 4 (раздел 56 графической части схемы: номер 2523-С-25)	гараж	21	21	муниципальная	перспективное








»

«РАЗДЕЛ № 48
(адресный ориентир: улица Академика Павлова, дом 7)



Масштаб 1:500

УСЛОВНОЕ ОБОЗНАЧЕНИЕ

-  - озеленение
-  - здание
-  - грунт
-  - проезд
-  - нежилое строение
-  - тротуар
-  - капитальные гаражи

55:36:090302:3393 - кад. номер земельного участка

 - границы земельных участков

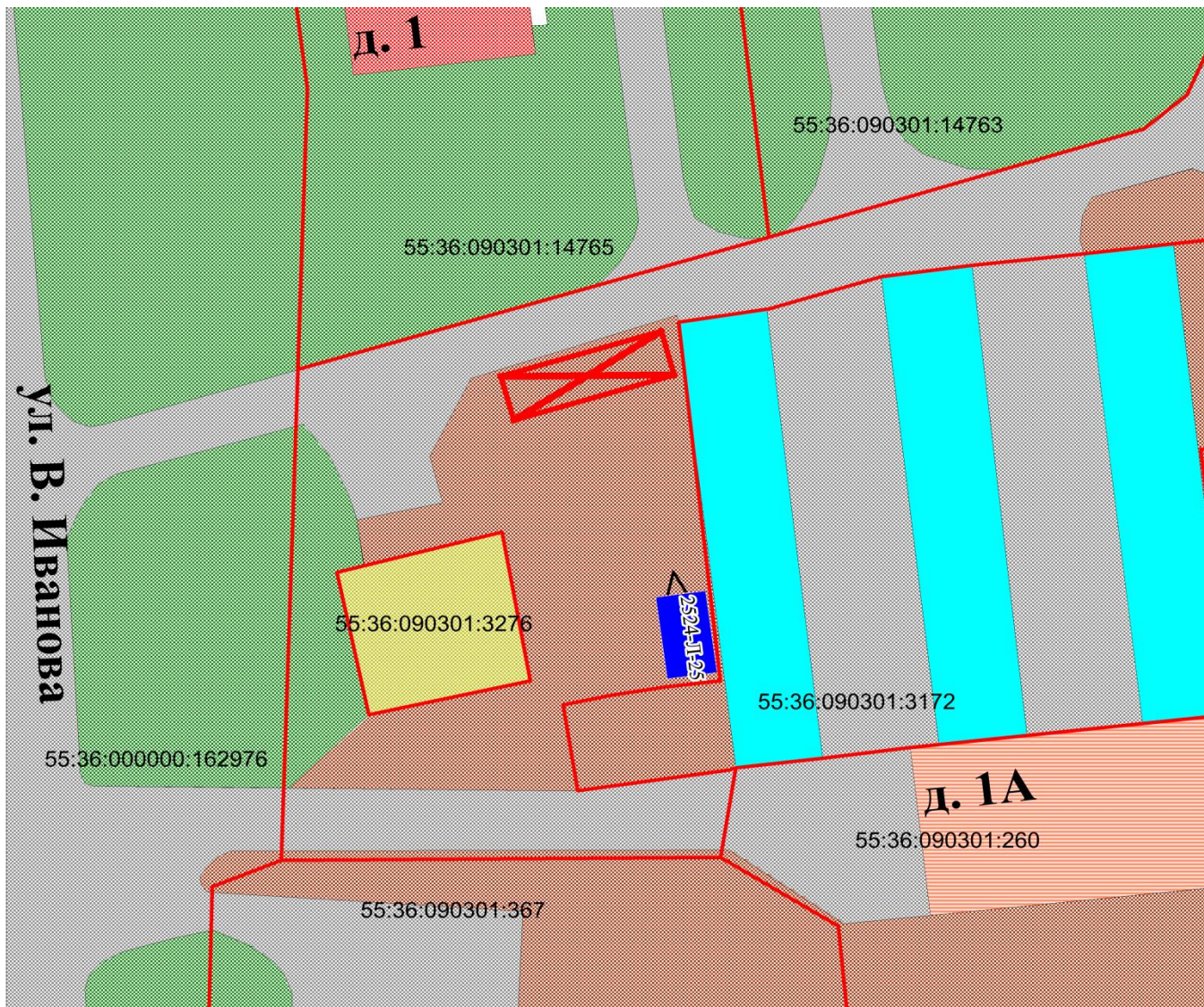
 - перспективные гаражи

 - существующие гаражи

 - выезд из гаража













2495-П-26 - номер в схеме

«РАЗДЕЛ № 50
(адресный ориентир: улица В. Иванова, дом 1А)



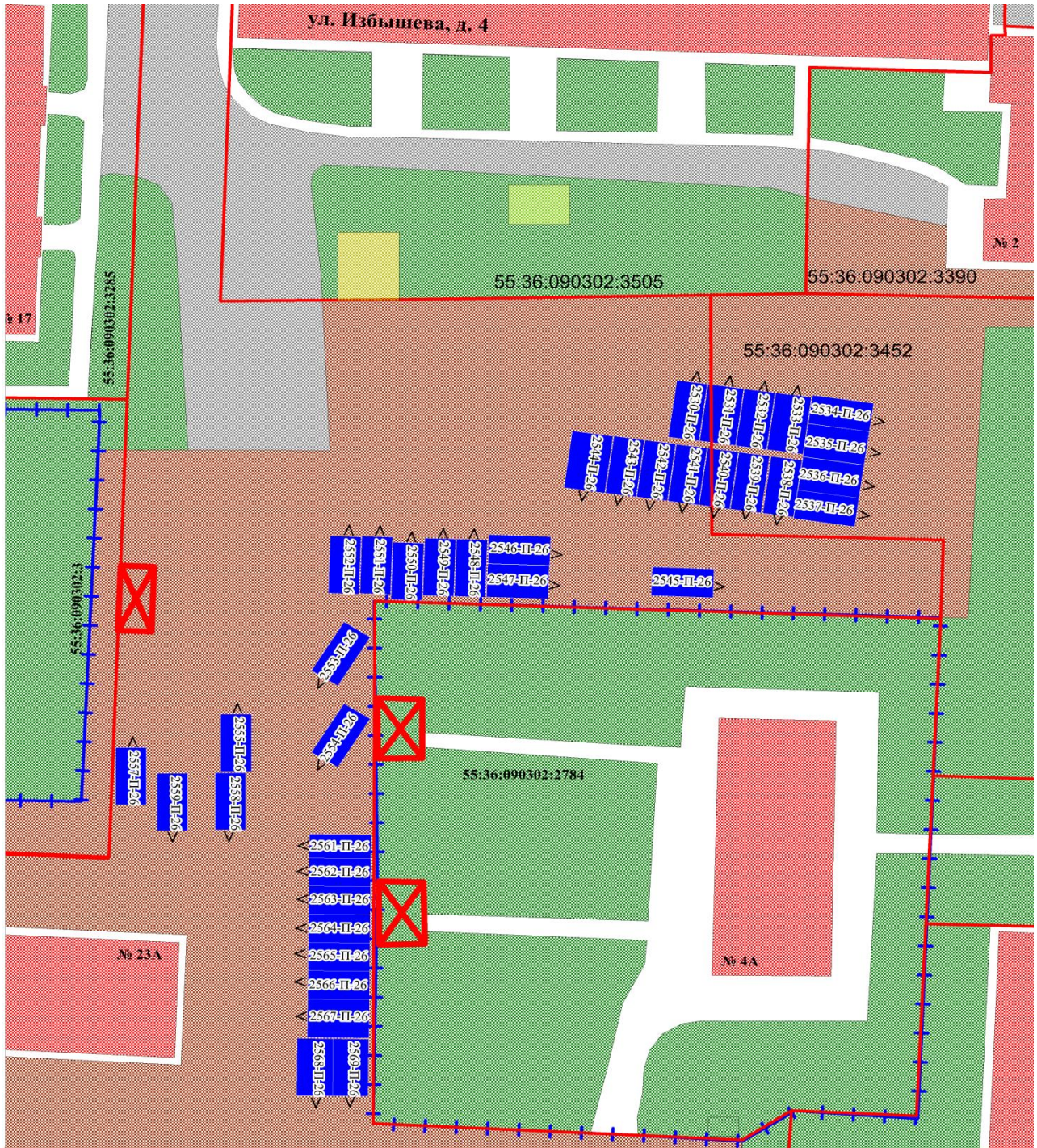
Масштаб 1:500

УСЛОВНОЕ ОБОЗНАЧЕНИЕ

- | | | | |
|---|-----------------------|--|---------------------------------|
|  | - озеленение |  | - площадка ТКО |
|  | - здание | 2425-Л-25 | - номер в схеме |
|  | - грунт | 55:36:090301:3172 | - кад. номер земельного участка |
|  | - проезд |  | - границы земельных участков |
|  | - нежилое строение |  | > - выезд из гаража |
|  | - тротуар | | |
|  | - газгольдер | | |
|  | - существующие гаражи | | |
|  | - капитальные гаражи | | |

РАЗДЕЛ № 51

(адресный ориентир: улица Избышева, дом 4)



Масштаб 1:600

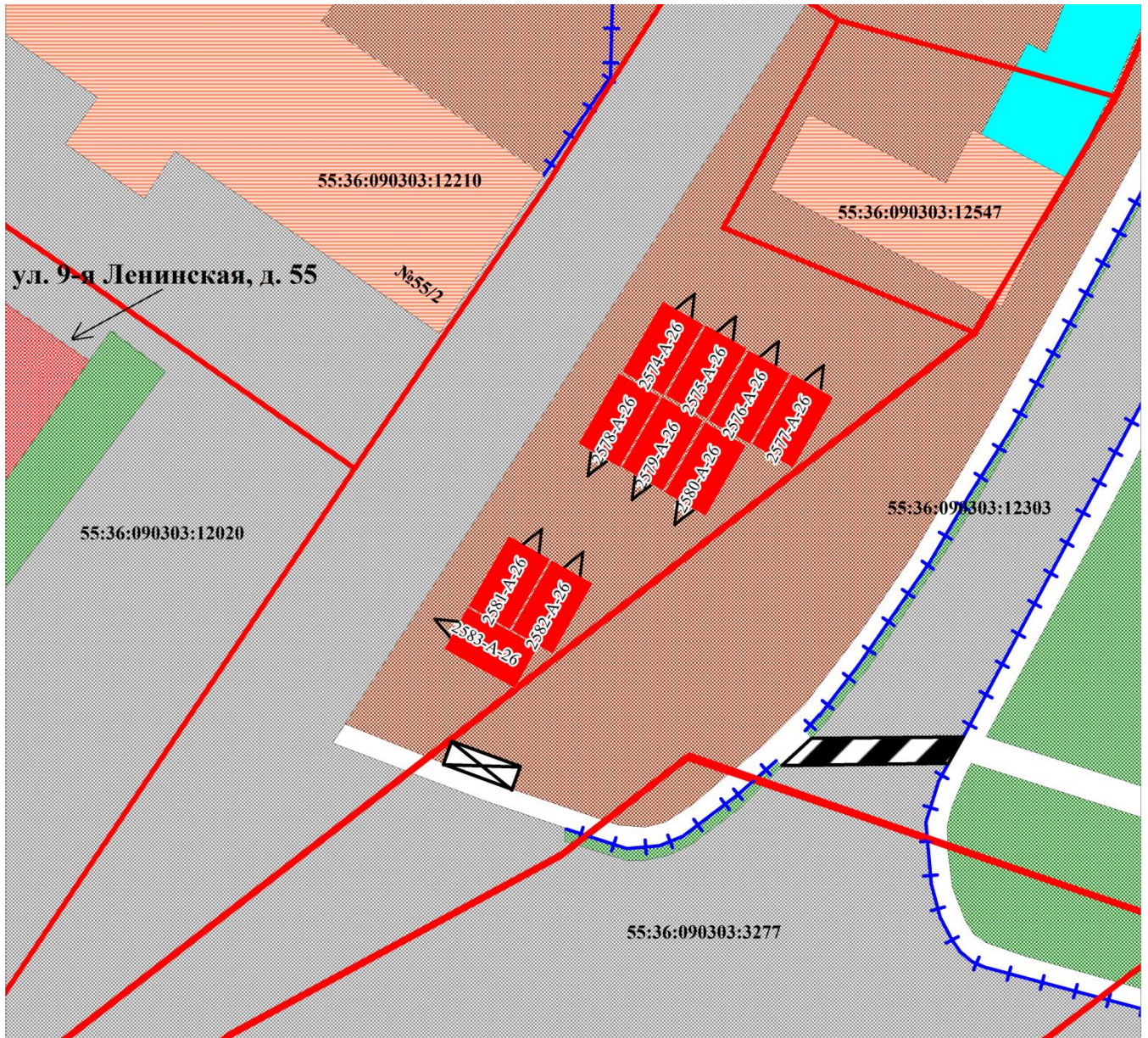
УСЛОВНОЕ ОБОЗНАЧЕНИЕ

- грунт
- проезд
- тротуар
- здание
- существующие гаражи
- озеленение
- детская площадка

- площадка ТКО
- газгольдер
- 55:36:090302:2784 - кад. номер земельного участка
- границы земельных участков
- ограждение
- выезд из гаража
- 2569-П-26 - номер в схеме









РАЗДЕЛ № 52

(адресный ориентир: улица 9-я Ленинская, дом 55)



Масштаб 1:500

УСЛОВНОЕ ОБОЗНАЧЕНИЕ

-  - озеленение
-  - здание
-  - нежилое строение
-  - грунт
-  - проезд
-  - тротуар
-  - перспективные гаражи для согласования
-  - капитальные гаражи

 - пешеходный переход - остановочный навес

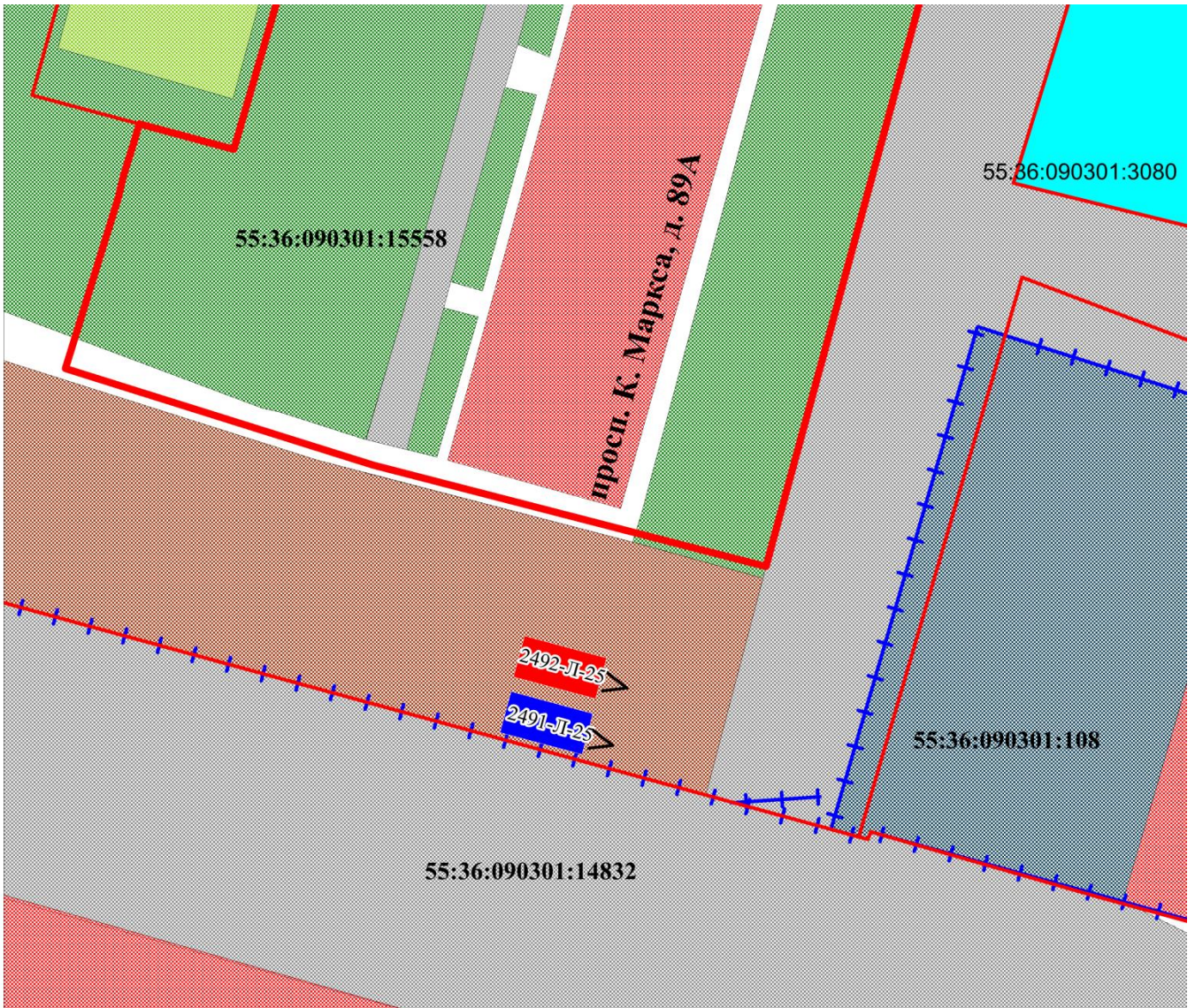
2574-А-26- номер в схеме

55:36:090303:12020 - кад. номер земельного участка

 - границы земельных участков - выезд из гаража - ограждение














РАЗДЕЛ № 53

(адресный ориентир: проспект К. Маркса, дом 89А)

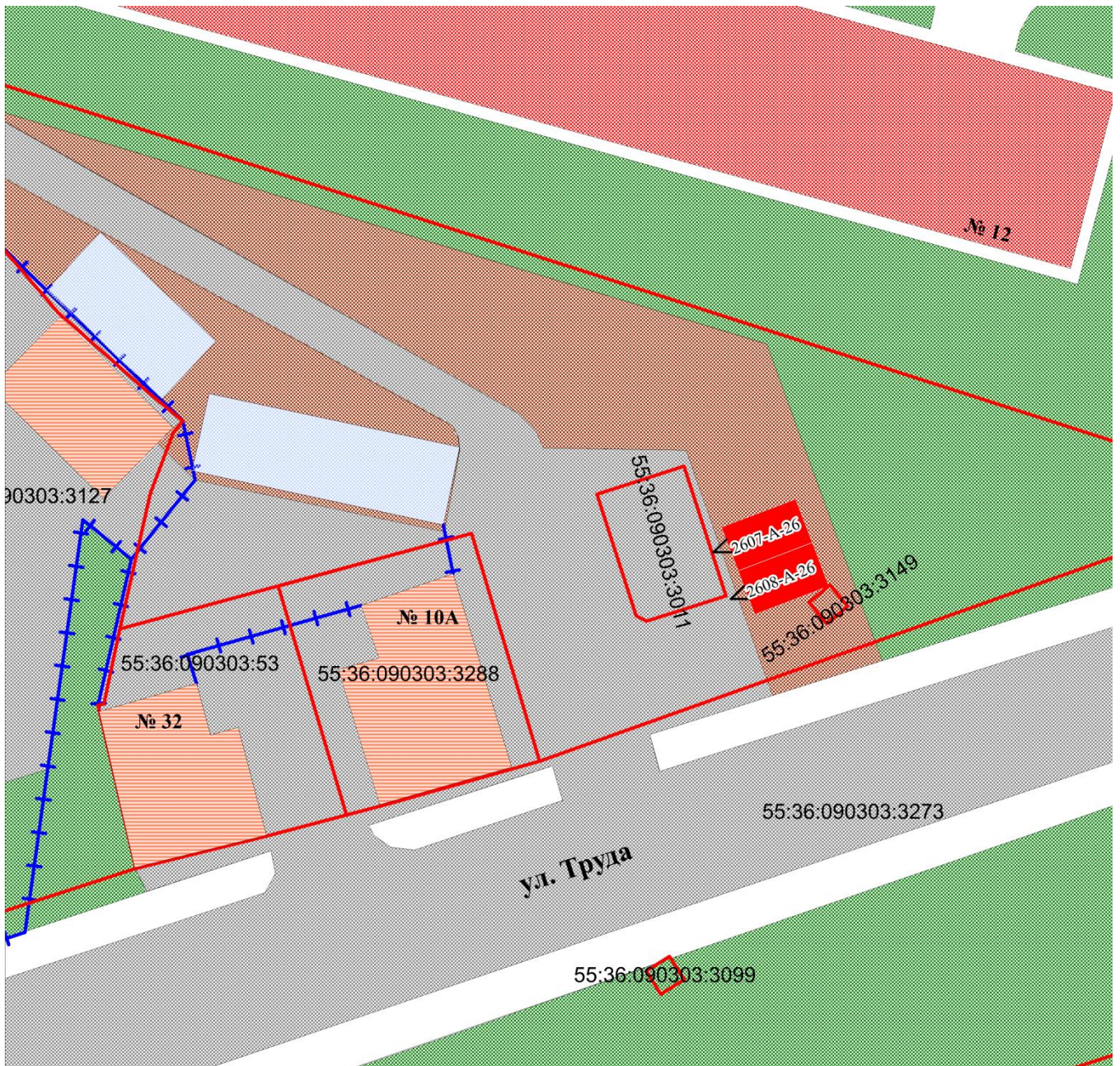


Масштаб 1:500

УСЛОВНОЕ ОБОЗНАЧЕНИЕ












- | | | | | |
|---|------------------------|--|---|-----------------------|
|  | - озеленение |  | - спортивное оборудование | |
|  | - здание | 2491-Л-25 - номер в схеме | | |
|  | - грунт | 55:36:090301:14832 - кад. номер земельного участка | | |
|  | - проезд |  | - границы земельных участков | |
|  | - парковка |  | > - выезд из гаража | |
|  | - тротуар | |  | - ограждение (ворота) |
|  | - перспективные гаражи | | | |
|  | - существующие гаражи | | | |
|  | - капитальные гаражи | | | |

РАЗДЕЛ № 54
(адресный ориентир: улица Труда, дом 12)



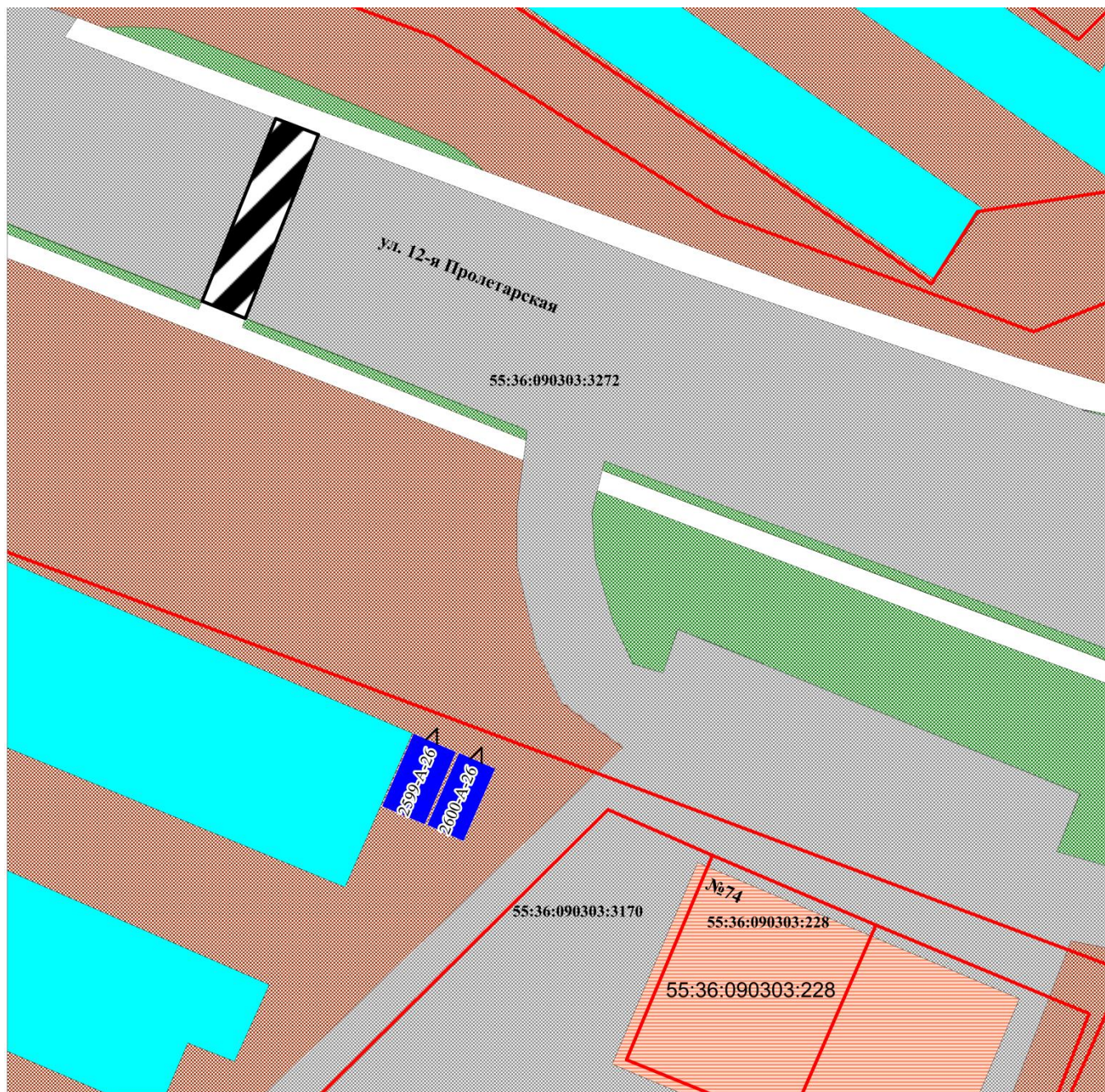
Масштаб 1:500

УСЛОВНОЕ ОБОЗНАЧЕНИЕ

- | | | | |
|---|--|--|-------------------------------|
|  | - озеленение |  | - перспективные гаражи |
|  | - нежилое строение | 55:36:090303:3011 - | кад. номер земельного участка |
|  | - грунт |  | - границы земельных участков |
|  | - проезд |  | - ограждение |
|  | - тротуар |  | - выезд из гаража |
|  | - здание | 2608-А-26 - | номер в схеме |
|  | - некапитальные гаражи в составе кооператива | | |











РАЗДЕЛ № 55

(адресный ориентир: улица Труда, дом 74)



Масштаб 1:500

УСЛОВНОЕ ОБОЗНАЧЕНИЕ

- | | | | |
|---|-----------------------|--|---------------------------------|
|  | - озеленение |  | - пешеходный переход |
|  | - нежилое строение | 55:36:090303:12210 | - кад. номер земельного участка |
|  | - грунт |  | - границы земельных участков |
|  | - проезд |  | - выезд из гаража |
|  | - тротуар | 2600-А-26 | - номер в схеме |
|  | - капитальные гаражи | | |
|  | - существующие гаражи | | |

