

## ИЗВЕЩЕНИЕ

### администрации Ленинского административного округа города Омска о возможности использования места размещения в целях возведения гаража

Лица, заинтересованные в использовании места размещения для возведения гаража, являющегося некапитальным сооружением на срок до 10 (десяти) лет, в течение 30 дней могут подать заявки о намерении участвовать в открытом аукционе по продаже права заключения договора о возведении гаража по адресу: г. Омск, просп. К. Маркса, д. 62, каб. 210 в бумажном виде.

Дата окончания приема заявок: 16 декабря 2024 года.

№ п/п	Адресный ориентир места размещения объекта	Площадь места размещения объекта, кв. м	Кадастровый номер земельного участка (кадастровый номер кадастрового квартала)	Собственник земельного участка	Номер места в схеме
1	2	3	5	6	7
1	ул. Батумская, д. 5	18	55:36:170104	не разграничена	1682-М1-24
2	ул. Батумская, д. 5	18	55:36:170104	не разграничена	1692-М1-24
3	ул. Батумская, д. 5	18	55:36:170104	не разграничена	1693-М1-24

Со схемой можно ознакомиться во вторник с 9.00 до 12.00 и четверг с 14.30 до 17.00 по адресу: г. Омск, просп. К. Маркса, д. 62, каб. 210.

Исполняющий обязанности  
главы администрации  
Ленинского административного  
округа города Омска

Н.М. Хроленко














## СХЕМА РАЗМЕЩЕНИЯ ГАРАЖЕЙ ПО АДРЕСУ: УЛ. БАТУМСКАЯ, Д. 5



Масштаб 1:500

### УСЛОВНОЕ ОБОЗНАЧЕНИЕ

	- озеленение		- пешеходный переход
	- тротуар	55:36:170104:37	- кад. номер земельного участка
	- грунт	1682-M1-24	- номер в схеме
	- здание		- границы земельных участков
	- перспективные гаражи		- ограждение
	- проезд		> - выезд из гаража
	- спортивное оборудование		