

## Омский городской Совет

# РЕШЕНИЕ

17 июля 2024 года

№ 171

г. Омск

О внесении изменений в Правила землепользования и застройки муниципального образования городской округ город Омск Омской области, утвержденные Решением Омского городского Совета от 10.12.2008 № 201

### Статья 1.

В приложении № 1 «Карта градостроительного зонирования территорий муниципального образования городской округ город Омск Омской области» к Правилам землепользования и застройки муниципального образования городской округ город Омск Омской области, утвержденным Решением Омского городского Совета от 10.12.2008 № 201, изложить в новой редакции:

- территориальную зону Ж-3/20 согласно приложению № 1 к настоящему Решению;
- территориальные зоны ОД-1/26, Ж-3/19 согласно приложению № 2 к настоящему Решению;
- территориальную зону ОД-1/27 согласно приложению № 3 к настоящему Решению;
- территориальную зону ОД-1/29 согласно приложению № 4 к настоящему Решению;
- территориальные зоны ОД-1/82, О-2/77 согласно приложению № 5 к настоящему Решению;
- территориальную зону Ж-2/150 согласно приложению № 6 к настоящему Решению;
- территориальную зону Ж-2/128 согласно приложению № 7 к настоящему Решению;
- территориальную зону Ж-2/80 согласно приложению № 8 к настоящему Решению;
- территориальную зону Ж-2/94 согласно приложению № 9 к настоящему Решению;

- территориальную зону Ж-2/83 согласно приложению № 10 к настоящему Решению;
- территориальную зону Ж-1/358 согласно приложению № 11 к настоящему Решению;
- подзону П-1.1/36 территориальной зоны П-1 согласно приложению № 12 к настоящему Решению;
- территориальную зону Ж-2/99 согласно приложению № 13 к настоящему Решению;
- территориальные зоны СО/116, И/92, Т-2/173 согласно приложению № 14 к настоящему Решению;
- территориальные зоны СО/105, Л/165 согласно приложению № 15 к настоящему Решению;
- территориальную зону Ж-1/285 согласно приложению № 16 к настоящему Решению;
- территориальную зону Ж-3/28 согласно приложению № 17 к настоящему Решению;
- территориальную зону СО/130 согласно приложению № 18 к настоящему Решению;
- территориальную зону Ж-1/171 согласно приложению № 19 к настоящему Решению;
- территориальные зоны СО/42, Л/86 согласно приложению № 20 к настоящему Решению;
- территориальные зоны СО/60, Л/87 согласно приложению № 21 к настоящему Решению.

## Статья 2.

1. Настоящее Решение подлежит официальному опубликованию.


2. Контроль за исполнением настоящего Решения возложить на комитет Омского городского Совета по вопросам градостроительства, архитектуры и землепользования.

Мэр города Омска

23 июля 2024 года

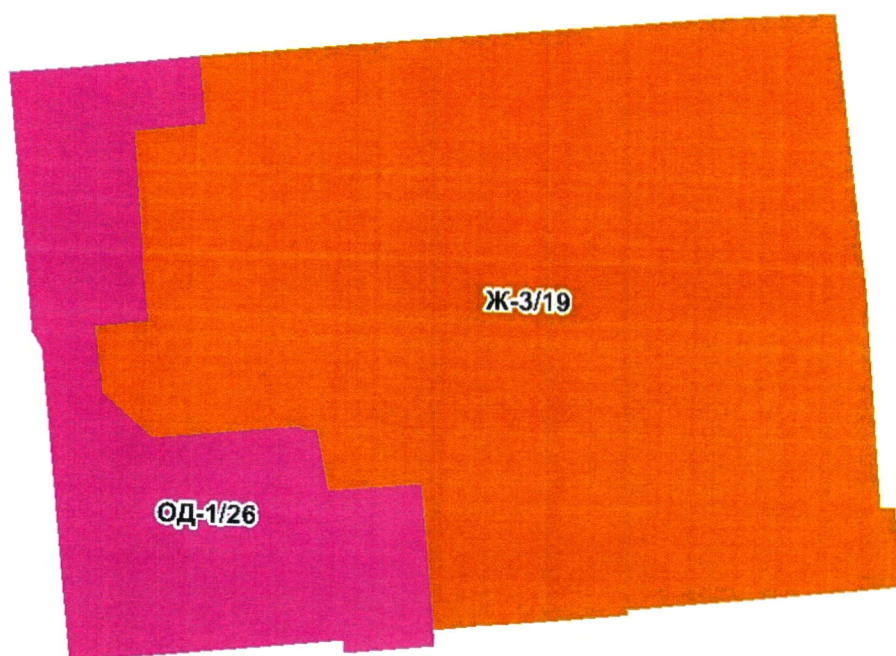
С.Н. Шелест


Приложение № 1  
к Решению Омского городского Совета  
от 17 июля 2024 года № 171



**Ж-3/20**

Приложение № 2  
к Решению Омского городского Совета  
от 17 июля 2024 года № 171







ОД-1/27

Приложение № 4  
к Решению Омского городского Совета  
от 17 июля 2024 года № 171



Приложение № 5  
к Решению Омского городского Совета  
от 17 июля 2024 года № 171





Ж-2/150



Приложение № 7  
к Решению Омского городского Совета  
от 17 июля 2024 года № 171



Ж-2/128

Приложение № 8  
к Решению Омского городского Совета  
от 17 июля 2024 года № 171




Ж-2/80




Ж-2/94


Приложение № 10  
к Решению Омского городского Совета  
от 17 июля 2024 года № 171




Ж-2/83



Ж-1/358




П-1.1/36

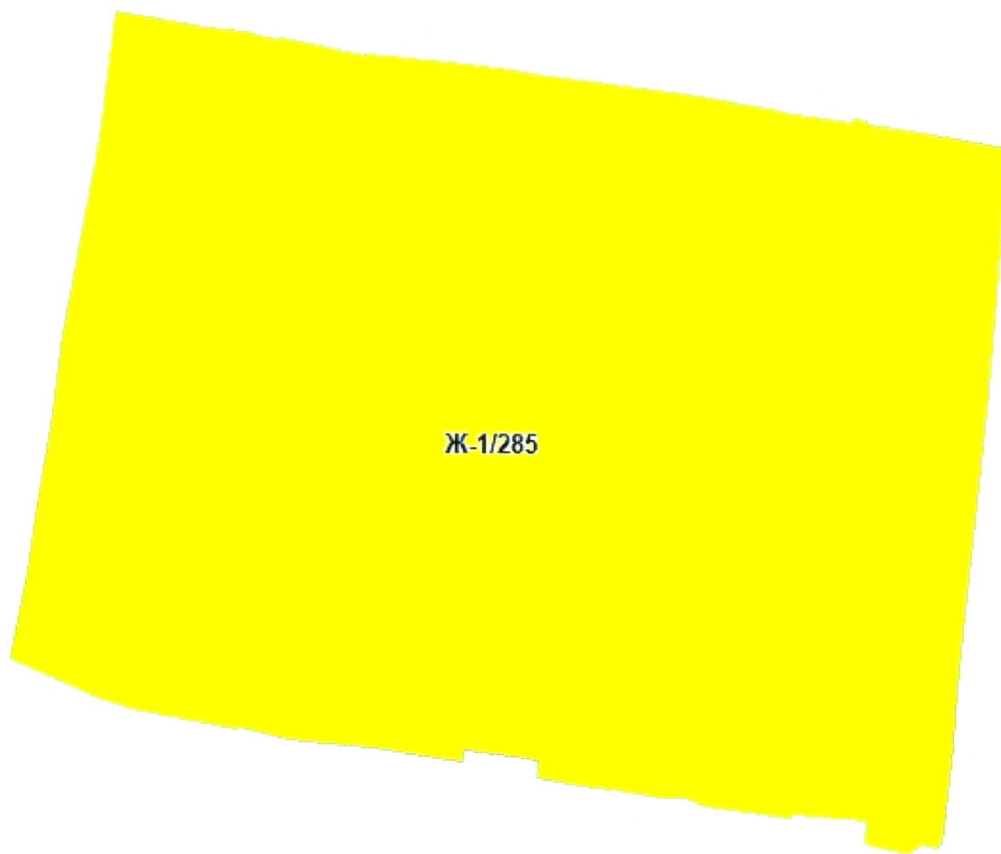








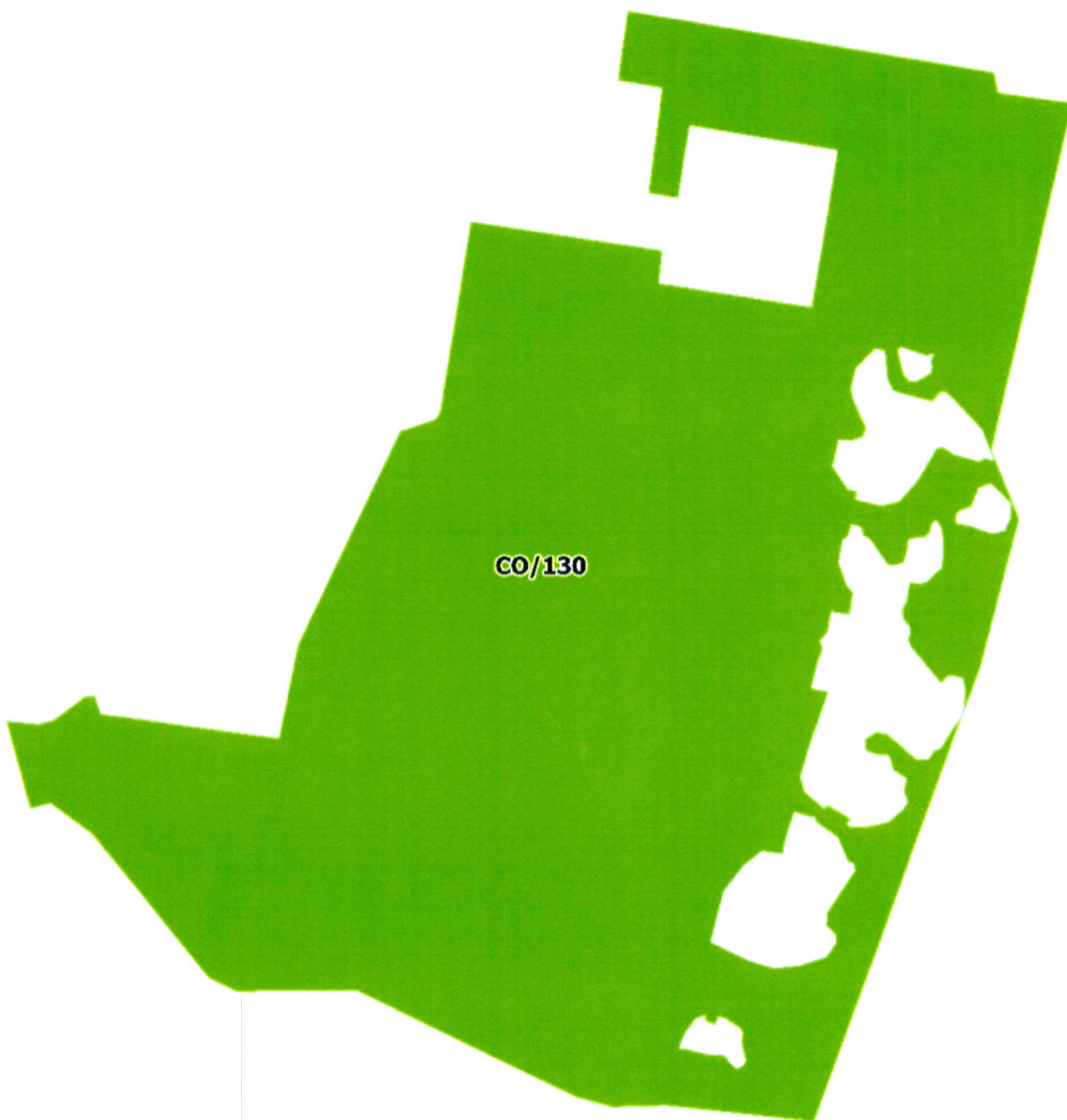
Приложение № 16  
к Решению Омского городского Совета  
от 17 июля 2024 года № 171



Ж-1/285



**Ж-3/28**





**Ж-1/171**

