



ПОСТАНОВЛЕНИЕ АДМИНИСТРАЦИИ ГОРОДА ОМСКА

от 18 декабря 2023 года № 1081-п

Об утверждении схемы размещения гаражей, являющихся некапитальными сооружениями, и мест стоянки технических или других средств передвижения инвалидов вблизи их места жительства на территории Октябрьского административного округа города Омска

В соответствии со статьей 39.36-1 Земельного кодекса Российской Федерации, постановлениями Правительства Омской области от 31 августа 2021 года № 372-п «Об утверждении Порядка использования земель или земельных участков, находящихся в государственной или муниципальной собственности, для возведения гражданами гаражей, являющихся некапитальными сооружениями, либо для стоянки технических или других средств передвижения инвалидов вблизи их места жительства», от 7 декабря 2022 года № 694-п «О мерах по реализации положений статьи 39.36-1 Земельного кодекса Российской Федерации», постановлением Администрации города Омска от 12 мая 2023 года № 448-п «О разработке схем размещения гаражей, являющихся некапитальными сооружениями, и мест стоянки технических или других средств передвижения инвалидов вблизи их места жительства на территории города Омска», руководствуясь Федеральным законом «Об общих принципах организации местного самоуправления в Российской Федерации», Уставом города Омска, постановляю:

1. Утвердить схему размещения гаражей, являющихся некапитальными сооружениями, и мест стоянки технических или других средств передвижения инвалидов вблизи их места жительства на территории Октябрьского административного округа города Омска в составе:

1) текстовой части схемы размещения гаражей, являющихся некапитальными сооружениями, и мест стоянки технических или других средств передвижения инвалидов вблизи их места жительства на территории Октябрьского административного округа города Омска согласно приложению № 1 к настоящему постановлению;

2) графической части схемы размещения гаражей, являющихся некапитальными сооружениями, и мест стоянки технических или других средств передвижения инвалидов вблизи их места жительства на территории Октябрьского административного округа города Омска согласно приложению № 2 к настоящему постановлению.

2. Департаменту информационной политики Администрации города Омска опубликовать настоящее постановление в средствах массовой информации и разместить на официальном сайте Администрации города Омска в информационно-телекоммуникационной сети «Интернет».

Мэр города Омска

A handwritten signature in black ink, consisting of several overlapping, sweeping strokes that form a stylized, elongated shape.

С.Н. Шелест

СХЕМА

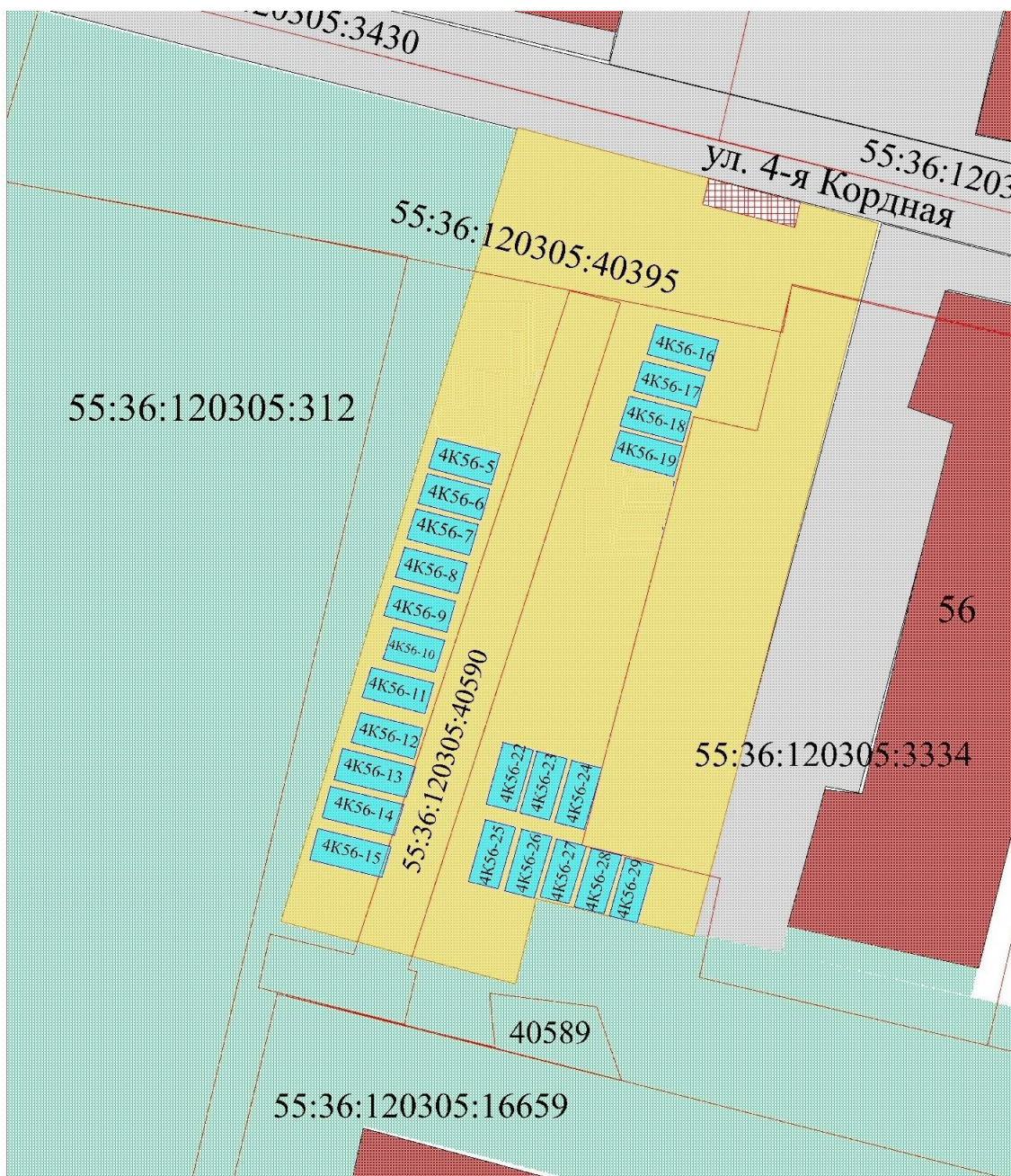
размещения гаражей, являющихся некапитальными сооружениями, и мест стоянки технических или других средств передвижения инвалидов вблизи их места жительства на территории Октябрьского административного округа города Омска

№ п/п	Адресный ориентир места размещения объекта	Тип объекта	Площадь объекта, кв. м	Площадь территории, испрашиваемой под размещение объекта, кв. м	Собственник земельного участка, на котором расположен объект	Примечание (существующий объект или перспективное место размещения объекта)
1	2	3	4	5	6	7
1	Улица 4-я Кордная, дом 56 (раздел 1 графической части схемы: номер 4К56-5)	гараж	18	18	государственная собственность не разграничена	существующий
2	Улица 4-я Кордная, дом 56 (раздел 1 графической части схемы: номер 4К56-6)	гараж	18	18	государственная собственность не разграничена	существующий
3	Улица 4-я Кордная, дом 56 (раздел 1 графической части схемы: номер 4К56-7)	гараж	18	18	государственная собственность не разграничена	существующий
4	Улица 4-я Кордная, дом 56 (раздел 1 графической части схемы: номер 4К56-8)	гараж	18	18	государственная собственность не разграничена	существующий
5	Улица 4-я Кордная, дом 56 (раздел 1 графической части схемы: номер 4К56-9)	гараж	18	18	государственная собственность не разграничена	существующий

1	2	3	4	5	6	7
6	Улица 4-я Кордная, дом 56 (раздел 1 графической части схемы: номер 4К56-10)	гараж	15	15	государственная собственность не разграничена	существующий
7	Улица 4-я Кордная, дом 56 (раздел 1 графической части схемы: номер 4К56-11)	гараж	18	18	государственная собственность не разграничена	существующий
8	Улица 4-я Кордная, дом 56 (раздел 1 графической части схемы: номер 4К56-12)	гараж	18	18	государственная собственность не разграничена	существующий
9	Улица 4-я Кордная, дом 56 (раздел 1 графической части схемы: номер 4К56-13)	гараж	21	21	государственная собственность не разграничена	существующий
10	Улица 4-я Кордная, дом 56 (раздел 1 графической части схемы: номер 4К56-14)	гараж	21	21	государственная собственность не разграничена	существующий
11	Улица 4-я Кордная, дом 56 (раздел 1 графической части схемы: номер 4К56-15)	гараж	21	21	государственная собственность не разграничена	существующий
12	Улица 4-я Кордная, дом 56 (раздел 1 графической части схемы: номер 4К56-16)	гараж	18	18	государственная собственность не разграничена	существующий
13	Улица 4-я Кордная, дом 56 (раздел 1 графической части схемы: номер 4К56-17)	гараж	18	18	государственная собственность не разграничена	существующий
14	Улица 4-я Кордная, дом 56 (раздел 1 графической части схемы: номер 4К56-18)	гараж	18	18	государственная собственность не разграничена	существующий
15	Улица 4-я Кордная, дом 56 (раздел 1 графической части схемы: номер 4К56-19)	гараж	18	18	государственная собственность не разграничена	существующий
16	Улица 4-я Кордная, дом 56 (раздел 1 графической части схемы: номер 4К56-22)	гараж	18	18	государственная собственность не разграничена	существующий
17	Улица 4-я Кордная, дом 56 (раздел 1 графической части схемы: номер 4К56-23)	гараж	18	18	государственная собственность не разграничена	существующий

1	2	3	4	5	6	7
18	Улица 4-я Кордная, дом 56 (раздел 1 графической части схемы: номер 4К56-24)	гараж	18	18	государственная собственность не разграничена	существующий
19	Улица 4-я Кордная, дом 56 (раздел 1 графической части схемы: номер 4К56-25)	гараж	18	18	государственная собственность не разграничена	существующий
20	Улица 4-я Кордная, дом 56 (раздел 1 графической части схемы: номер 4К56-26)	гараж	18	18	государственная собственность не разграничена	существующий
21	Улица 4-я Кордная, дом 56 (раздел 1 графической части схемы: номер 4К56-27)	гараж	18	18	государственная собственность не разграничена	существующий
22	Улица 4-я Кордная, дом 56 (раздел 1 графической части схемы: номер 4К56-28)	гараж	18	18	государственная собственность не разграничена	существующий
23	Улица 4-я Кордная, дом 56 (раздел 1 графической части схемы: номер 4К56-29)	гараж	18	18	государственная собственность не разграничена	существующий
24	Улица 6-й Шинный проезд (раздел 2 графической части схемы: номер 6Ш-17)	гараж	18	18	государственная собственность не разграничена	существующий
25	Улица Пархоменко, дом 14 (раздел 3 графической части схемы: номер П14-1)	гараж	20	20	государственная собственность не разграничена	перспективное

ГРАФИЧЕСКАЯ ЧАСТЬ СХЕМЫ
размещения гаражей, являющихся некапитальными сооружениями, и мест
стоянки технических или других средств передвижения инвалидов вблизи
их места жительства на территории Октябрьского административного
округа города Омска
РАЗДЕЛ 1
(адресный ориентир: улица 4-я Кордная, дом 56)



Условные обозначения Масштаб 1:500








Существующие гаражи	Здание	Зеленые насаждения	Граница земельного участка
Площадка сбора ТКО	Грунт	Дорога	Номера мест в схеме

РАЗДЕЛ 2
(адресный ориентир: улица 6-й Шинный проезд)

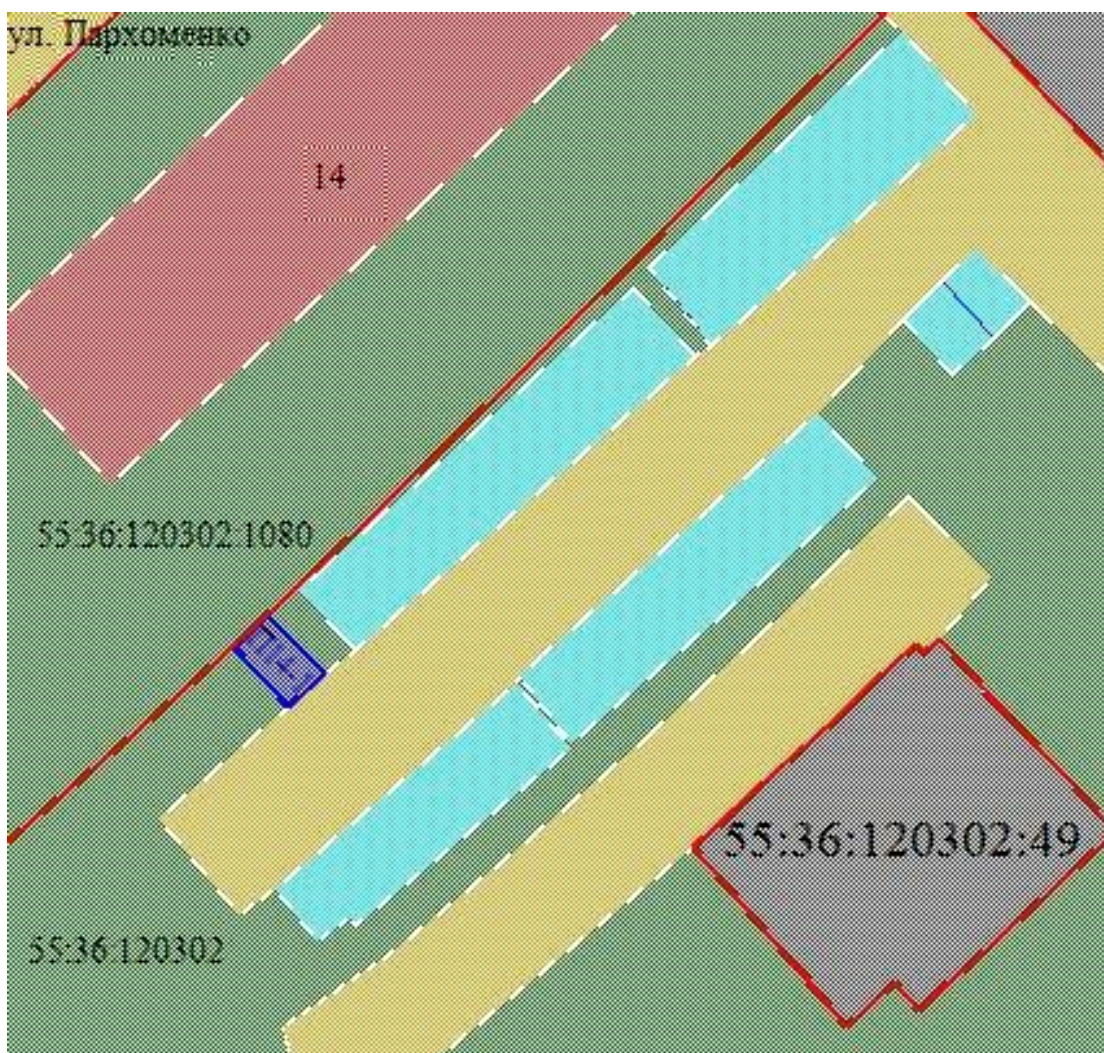


Масштаб 1:500

Условные обозначения:









	Зеленые насаждения		Территория ИЖС
	Существующие гаражи		Граница земельного участка
	Грунт		Кадастровый номер земельного участка
	Дорога		6Ш-17 Нумерация мест под гаражами согласно схеме

РАЗДЕЛ 3
(адресный ориентир: улица Пархоменко, дом 14)



Масштаб 1:500

Условные обозначения:

- | | |
|---|--|
|  | Зеленые насаждения |
|  | Существующие гаражи |
|  | Здание |
|  | Дорога |
|  | 55:36:120302 Номер кадастрового квартала |
|  | Граница земельного участка |
|  | 55:36:120302:1080 Кадастровый номер земельного участка |
|  | Планируемое место размещения гаража |